

Småorter 1995

Befolkningskoncentrationer i glesbygd

Småorter 1995

Befolkningskoncentrationer i glesbygd

Agglomerations in rural areas 1995

Sammanfattning

SCB har för andra gången utfört en avgränsning av alla små orter, mindre än tätorter. Småorterna har mellan 50–199 invånare. De utgör en del av glesbygden och har tidigare ingått i redovisningarna för glesbygd.

Antalet nu identifierade småorter uppgår till 2 756 i hela riket. År 1990 var antalet 2 437.

Folkmängden i de små orterna uppgår till 263 000 invånare, vilket är 18% av glesbygdsfolkmängden och 3% av hela Sveriges folkmängd.

Den sammanlagda arealen i alla småorterna uppgår till 82 700 hektar. Detta ska jämföras med tätorternas 522 700 hektar. Befolkningsstätheten i småorterna är därmed väsentligt lägre än i tätorterna, 320 invånare/km² i småorterna jämfört med 1 400 inv/km² i tätorterna. I den genuina glesbygden, som återstår då småorterna tagits bort, är folkmängdstätheten 3 inv/km².

Glesbygdsbefolkningen minskade något under början av 1990-talet. I vissa län, t.ex. Stockholms, Uppsala och Södermanlands län, ökade glesbygdsbefolkningen. En av förklaringarna till att glesbygden ökar i vissa delar av landet är permanent-

ning av fritidshusområden, som dock ännu behåller sin dominerande karaktär som fritidshusområden och därmed inte ingår i tätorter. Vid avgränsningen av småorter har sådana områden tagits med. I vissa fall har "småorter" med flera hundra invånare avgränsats (framför allt i närheten av Stockholm och Göteborg). Så länge andelen obebodda fritidshusfastigheter är större än andelen bebodda fastigheter räknas sådana orter inte som tätorter, oberoende av invånarantalet. Det förekommer dock att mindre delar av sådana orter, där permanentningen fortskridit långt, kan avgränsas som en separat tätort medan återstoden kvarstår som en småort.

GIS-anpassning

SCB tillhandahåller på uppdragsbasis digitala mittpunktskoordinater, gränslinjer samt grundläggande statistik för småorterna på diskett så att den intresserade användaren kan analysera småorterna i sitt eget GIS eller sitt eget kalkylprogram. Tag kontakt med SCB för mer information!

SVERIGES OFFICIELLA STATISTIK



Statistiska centralbyrån
Statistics Sweden

Statistikansvarig myndighet och producent

SCB, Programmet för regional planering och naturresurser
Box 24300, 104 30 STOCKHOLM
fax 08-783 50 24

Förfrågningar: Torbiörn Carlquist, tfn 08-783 50 24

Innehåll

Sammanfattning	1
Engelsk summary	3
Bakgrund	4
Metod	4
Problem	4
Namnsättning	5
Antalet tätorter och småorter	6
Småorternas folkmängd och areal	6
Småorter som har varit tätorter	7
Småorternas regionala fördelning	7
Småorternas fördelning på kommuner	9
Storleksfördelning	10
Förändringar i småortsbeståndet 1990-1995	12
Fritidshusdominerade småorter	12
Huvudtabell	14
Stockholms län	14
Uppsala län	18
Södermanlands län	19
Östergötlands län	21
Jönköpings län	22
Kronobergs län	23
Kalmar län	24
Gotlands län	26
Blekinge län	27
Kristianstads län	28
Malmöhus län	30
Hallands län	33
Göteborgs och Bohus län	36
Älvsborgs län	38
Skaraborgs län	41
Värmlands län	42
Örebro län	44
Västmanlands län	46
Kopparbergs län	47
Gävleborgs län	50
Västernorrlands län	53
Jämtlands län	55
Västerbottens län	57
Norrbottens län	60
Kommuntabell	64
Bilaga 1. Systematisk förteckning	70
Bilaga 2. Alfabetisk förteckning	98
Bilaga 3. Småorter som delas av kommungräns	129
Bilaga 4. Rättning av den publicerade folkmängden för vissa tätorter	130

Contents

Summary in Swedish	1
Summary in English	3
Background	4
Methodology	4
Problems	4
Name-giving	5
The number of localities and rural agglomerations	6
Population and area of the rural agglomerations	6
Rural agglomerations which have been urban localities	7
Regional distribution	7
Municipality distribution	9
Size distribution	10
Changes in the stock of rural agglomerations 1990-1995	12
Rural localities dominated by leisure housing	12
Main table of rural agglomerations	14
Stockholm county	14
Uppsala county	18
Södermanland county	19
Östergötland county	21
Jönköping county	22
Kronoberg county	23
Kalmar county	24
Gotland county	26
Blekinge county	27
Kristianstad county	28
Malmöhus county	30
Halland county	33
Göteborg and Bohus county	36
Älvsborg county	38
Skaraborg county	41
Värmland county	42
Örebro county	44
Västmanland county	46
Kopparberg county	47
Gävleborg county	50
Västernorrland county	53
Jämtland county	55
Västerbotten county	57
Norrbotten county	60
Municipality table	64
Appendix 1. Systematic index	70
Appendix 2. Alphabetic index	98
Appendix 3. Rural agglomerations situated in more than one municipality	129
Appendix 4. Correction of the published population figures for some localities	130

Summary

A delimitation of small, rural agglomerations has been accomplished by Statistics Sweden for the second time. By definition, a rural agglomeration is smaller than an urban locality (which has a minimum threshold of 200 inhabitants), but it has at least 50 inhabitants. There is also a density criterion: the midpoints of populated real estates shall normally not exceed 150 metres, as compared to the maximum distance criterion for the localities of 200 metres between urban objects. The terminology can be confusing, see chart below. Urban areas (non-administrative) have long been translated with "localities", the remainder being rural areas. The rural agglomerations form part of the rural (sparsely inhabited) area and were previously not separated from the residual "rural" in statistical reports. The rural areas excluding rural agglomerations are in this report called "other rural".

This report commences with some analyses of the rural agglomerations. The number of rural agglomerations is 2,756 in the whole country. For comparison, the number of localities is 1,938, which means that there now are statistical data available for a total of 4,694 places in Sweden. Of the rural agglomerations, 350 have been localities at some time between 1950 and 1990 but failed to meet the urban criteria in 1995, see table 2. Some of the former localities (40 in number) have less than 50 inhabitants in 1995. Distribution of Swedish places by size is visualized in charts 1-3.

The total population of the rural agglomerations amounts to 263,000, which equals 18% of the rural population and 3% of the total population of Sweden.

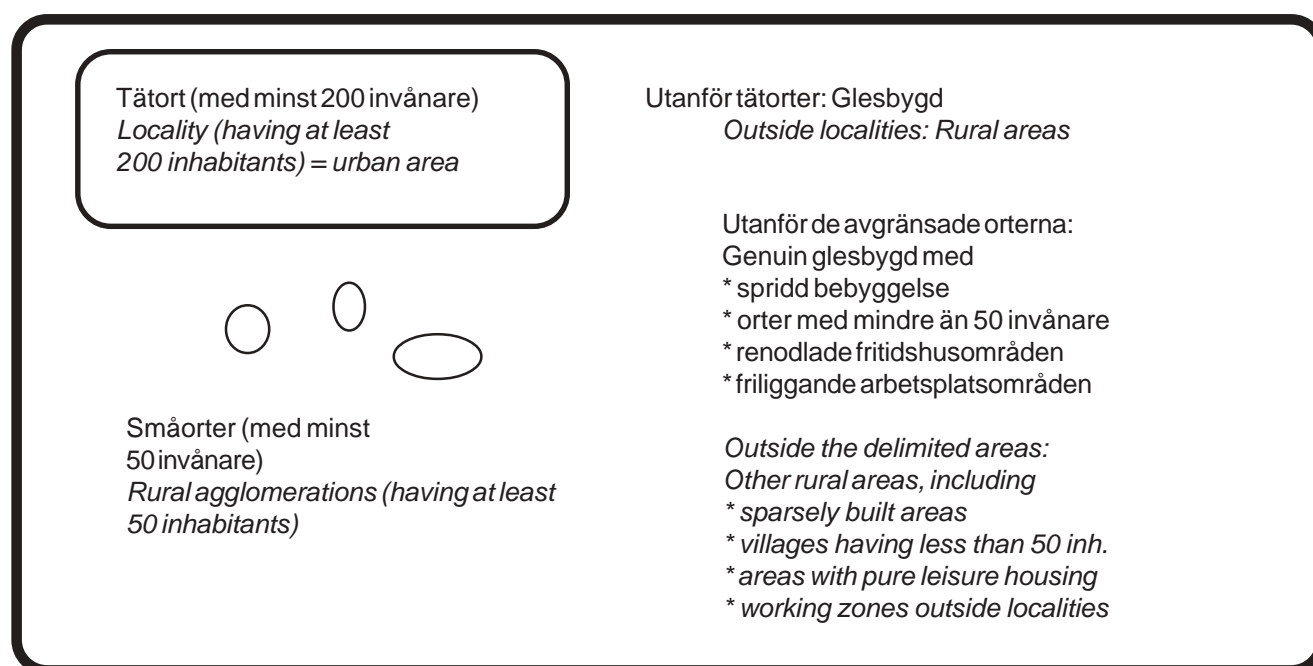
Between 1990 and 1995 the population in rural agglomerations has increased by 6.0%, as compared to the overall population growth of 2.9% for the whole country during the same period. The growth rate is considerably higher in those rural agglomerations which are dominated by leisure homes, see table 9.

The total area of the rural agglomerations is 82,700 hectares. This should be compared to 522,700 hectares in the localities. The population density is thus considerably lower in the rural agglomerations than in the localities, 320 inhabitants per square km compared to 1,400. In the other rural areas the population density is 3 inh./km².

The regional distribution is shown in table 1 and on map 1. Distribution on municipalities is shown in tables 3, 4 and 12. One of the reasons why some rural areas gain population again is that some leisure housing has been turned into permanently occupied housing. This process is going on in many areas which were originally built for vacation purposes with the result that at present the degree of permanent occupancy is varying in these areas. As a rule, 50% of the houses should be occupied permanently before an area is defined as a locality and thus urban (and the population should be at least 200). In the delimitation of rural agglomerations, areas with leisure housing having varying occupancy rates are considered when the total number of registered inhabitants in such an area is at least 50, provided the distances between the houses are less than 150 metres. Between these houses many other cottages may still be unoccupied. In a large area with leisure housing, the total population may exceed 200 while the vacation character of the area still is preserved. Such areas form an anomaly, because they are not defined as localities in spite of a high population number. This kind of areas have been delimited as rural agglomerations and marked with an "F" in table 11. Most of these areas are found in the vicinity of the large cities, see map 2 and table 10.

Rural agglomerations in your GIS

Statistics Sweden provide coordinates and basic statistical data for the rural agglomerations on diskett so that the interested user is able to make analyses in his/her own GIS or spreadsheet. Please contact Statistics Sweden for more information.



Figur 1. Principskiss för olika orttyper

Principal outline showing different kinds of places in Sweden

Bakgrund

De viktigaste anledningarna till att arbetet med att avgränsa småorter sattes igång var de möjligheter som den nya tekniken för att avgränsa tätorter gav vid 1990 års tätortsavgränsning, behovet att finna tätortskandidater till nästa tätortsavgränsning samt behovet av att differentiera glesbygden, som dittills alltid redovisats som en restpost kommunvis eller församlingsvis trots att den består av mycket disparata områden som har det enda gemensamt att de inte uppfyller tätortskriterierna.

Föreliggande rapport inleds med några textavsnitt om metod och problem vid småortsavgränsningen. Huvuddelen utgörs av en förteckning över alla småorter i Sverige. Därutöver finns en sammanställning över tätorter, småorter och genuin glesbygd per kommun samt några sammanfattande och analytiska tabeller för både småorter och tätorter. I en bilaga återfinns ett systematiskt (småorterna sorterade efter kommun) och ett alfabetiskt register över småorterna.

Referenstidpunkten för småortsstatistiken är 1995-12-31 för att få jämförbarhet med tätortsavgränsningen 1995. Detta innebär också att den läns- och kommunindelning som gällde 1996-01-01 används i denna redovisning.

Uppgifter om tätorterna enligt 1995 års avgränsning har publicerats i Statistiska meddelanden Be 16 SM 9601, "Tätorter 1995". Den första småortsredovisningen gjordes i Statistiska meddelanden Be 16 SM 9401, "Småorter 1990".

Metod

Vid avgränsningen av småorter har de av Lantmäteriverket koordinatsatta fastighetsregistret samt byggnadsregistret använts. Byggnadsregistret är en nyhet sedan 1990 års avgränsning, vilket har förbättrat kvaliteten på småortsavgränsningen. Fastighetsregistret har matchats ihop med registret över totalbefolkningen (RTB) för att få antalet boende på varje fastighet (det är inte möjligt att fördela uppgifter från befolkningsregistret på byggnader, eftersom man är skriven på en fastighet). Med hjälp av GIS-programmet MapInfo har gränser dragits manuellt runt klungor av närliggande fastighetspunkter. Den operationella definitionen på småorter har varit att avståndet mellan fastigheternas mittpunkter i regel ska vara högst 150 meter samt att summan av den kyrkobokförda befolkningen på fastigheterna ska vara minst 50 personer. Detta skiljer sig något från tätortsdefinitionen (se faktaruta sid. 5). Det lägre avståndskriteriet för småorterna motiveras med att de är mindre än tätorterna. I praktiken har avsteg från avståndskriteriet ibland gjorts, beroende på småorternas konfiguration. Framför allt i Norrlands inland har längre avstånd accepterats. I många fall har man ändå inte kunnat täcka in en hel by, så som den uppfattas lokalt. Att riktmärket för avstånd sattes till 150 m i stället för 200 m beror på att i praktiken har detta avstånd gällt i mindre tätorter. Det fanns också farhågor för att ett strikt fasthållande vid 200-meterskriteriet skulle kunna leda till långa, komplexa småortsbildningar längs vägarna i de mer tätbefolkade delarna av glesbygden. Sådana strukturer skulle inte motsvara begreppet ort.

Någon hänsyn till markanvändningen har inte tagits utom i undantagsfall. I normalfallet har byggnadskoordinater och fastighetskoordinater varit den enda tillgängliga informationen vid avgränsningen. Detta innebär en mindre avvikelse gentemot tätortsdefinitionen.

Befolkningsstatistiken har beräknats från en kopia av fastighetsregistret som samkörts med registret över totalbefolkningen (RTB). Med hjälp av de koordinater som finns i fastighetsregistret har folkmängden kunnat summeras för varje småort genom den s.k. point-in-polygon-metoden. Ett litet antal fastigheter har uppenbart haft felaktiga koordinater. Koordinaterna har i förekommande fall rättats, men det går inte att utesluta att det förekommit fel, vilka direkt påverkar statistikens kvalitet.

Totalt har fem stora register använts: Byggnadsregistret samt fyra olika årgångar av fastighetsregistret. För att spara plats har olika variabler och delmängder av fastighetsregistret tagits ned till PC olika år. Folkmängden 1995 och 1990 kommer från varsin version av fastighetsregistret. År 1990 var koordinaterna inte kompletta, så 1992 års version har använts för att komplettera vissa områden. Slutligen har andelen fritidshus beräknats från en ny version av fastighetsregistret, där så gott som alla fastigheter finns med.

Det förekommer att fastigheter är mycket folkrika, även på landsbygden. Enstaka fastigheter har över 50 invånare, som då hamnar i samma koordinatpunkt. Med hjälp av byggnadsregistret och i en del fall storskaliga kartor har en bedömning gjorts av om bebyggelsen på en sådan fastighet är tillräckligt sammanhållen för att motivera bildandet av en småort. På gods, bruk och stora skogsfastigheter är bebyggelsen i allmänhet spridd över stora områden, varför de inte avgränsas som småorter. Andra fall är institutioner och skolor och liknande, där befolkningen är sammanträngd på en liten yta.

Särskilda kontroller av om alla småorter har kommit med har gjorts med hjälp av MapInfo. Buffertar med radien 100 m har skapats runt varje bebodd fastighet i glesbygd. Där fastigheterna ligger tätt bildar buffertarna sammanhängande områden. Folkmängden i dessa buffertar har beräknats. I gränsfall har kontroller mot ekonomiska kartan eller gula kartan gjorts för att eventuellt utesluta eller lägga till fastigheter.

Kodsättningen av småorterna har skett på motsvarande sätt som för tätorterna, dvs. en fyrställig kod för varje hel småort och en tvåställig kod som måste användas tillsammans med kommunkod (totalt sex positioner). Eftersom de fyrställiga småortskoderna alltid är udda och tätortskoderna i regel är jämna, kan de båda kodsystemen kombineras. Det gäller även den tvåställiga koden, som för småorter i regel börjar med nr 51 inom varje kommun.

Problem

Här kommer några av problemen vid småortsavgränsningen att beröras. Namnsättningen, som har varit en kontroversiell fråga, behandlas i ett separat avsnitt.

Definitionsmissigt har småorterna mellan 50–199 invånare. Det förekommer dock några som har fler invånare, men som ändå inte uppfyller kraven för tätorter. Antalet småorter med över 199 invånare uppgår till 37 stycken. Att det är så många beror delvis på den annorlunda behandlingen av fritidshusområden vid småortsavgränsningen. Vid tätortsavgränsningen har man varit restriktiv med att ta med fritidshusområden. I regel har det krävts att minst 50% av husen är permanent bebodda. För småorterna har ingen sådan gräns satts vilket har medfört att det i några fall

har skapats "småorter" med flera 100-tal invånare som består av sammanhängande fritidshusområden. Sådana områden har avgränsats mer noggrant i den här omgången än 1990, vilket är ett av skälen till att småorternas areal har ökat kraftigt. Den främsta anledningen till att blandade områden klassats som småorter är önskemålet att skilja genuin glesbygd från den agglomererade glesbygden. Flera av de stora fritidshuspräglade småorterna ligger i närheten av våra större städer och är helt beroende av dem för sin arbetsmarknad. Man kan också se att det pågår en funktionsomvandling i flera av dessa områden och att de därmed är på väg att bli tätorter. Det är dock inte självklart att alla småorter med minst 200 invånare automatiskt blir tätorter vid nästa tätortsavgränsning (år 2000).

Jämförbarheten med de resultat som publicerades efter 1990 års småortsavgränsning är begränsad eftersom delvis andra och bättre underlag har använts i den senare omgången. För att kunna analysera utvecklingen under perioden 1990-1995 har därför folkmängden 1990 räknats om till att gälla inom 1995 års gränser. Dessa uppgifter ersätter inte den officiella småortsstatistiken för år 1990, utan ska endast användas vid jämförelser med 1995 års uppgifter. År 1990 var ännu inte alla fastigheter koordinatsatta, vilket innebar att för vissa områden användes

folkmängdsuppgifter avseende 1992-12-31 istället. Sådana antaganden har måst göras även vid omräkningen. De områden det gäller är alla kommuner i Blekinge län samt Eksjö, Nässjö, Sävsjö och Vetlanda kommuner i Jönköpings län, vidare Leksands, Ludvika, Mora, Orsa, Rättviks, Vansbro och Älvdalens kommuner i Kopparbergs län och Dorotea, Lycksele, Skellefteå, Vilhelmina och Åsele kommuner i Västerbottens län.

Statistikens kvalitet är i hög grad beroende av att fastigheternas koordinater är korrekta. Under arbetets lopp har ett mindre antal uppenbart felaktiga koordinater påträffats. Några av dessa borde egentligen ligga i en tätort. En handfull tätorter bör därför ha större folkmängd än som redovisats i meddelandet om tätorter 1995. En lista över dessa korrigeringar återfinns i bilaga 4.

Även om denna andra omgång av småortsredovisning har medfört förbättringar jämfört med 1990 års avgränsning är det oundvikligt att fel och brister av olika slag förekommer i materialet. Alla synpunkter på föreliggande rapport om småorter är välkomna till SCB för att möjliggöra förbättringar i framtiden.

Namnsättning

När avgränsningen av småorterna startade 1990 såg SCB det som en självklarhet att sätta namn på småorterna för att ge dem en lättillgänglig identitet så att läsaren lätt ska kunna se vilken ort som avses i det digra materialet. Utöver namnen planerades även en fyrställig kod som unik identifierare vid matchningar på dator. Processen att sätta namn på småorterna har varit upplad i flera steg.

Till att börja med fanns det i många fall ett namn på LMV:s s.k. Blå kartan i skala 1:100 000 som syftade mer eller mindre väl på respektive småort. Dessa namn användes som preliminära namn då kartskisser över småorterna sändes ut till kommunerna (i regel byggnadsnämnd eller stadsbyggnadskontor) för deras synpunkter. Kommunerna föreslog i en del fall andra namn.

Nästa steg bestod i att ortnamnsarkiven granskade småortsnamnen huvudsakligen ur språklig synvinkel. Därvid kom ytterligare många värdefulla synpunkter fram. I samband med detta togs frågan upp i Ortnamnsrådet, som har som mål ett ändamålsenligt och vårdat namnskick i Sverige. Det är av stort kulturhistoriskt och socialt värde att nedärvda ortnamn vårdas och bevaras.

En kritik mot namnsättningen av småorter kom då till uttryck som bestod i att det i många fall inte skulle vara möjligt att finna ett entydigt namn på småorter som syftar på just den bebyggelse som ligger i småorten. Varje form av normativt konstruerande av nya namn för småorterna förkastades, även lägespreciseringar som Norra, Östra, Lilla småorten etc. samt dubbelnamn. Alla namn måste vara belagda.

Vid fortsatta överläggningar mellan SCB och LMV våren 1994 bestämdes emellertid att Lantmäteriverkets namnsektion på Topografiska kartnheten skulle ta på sig uppgiften att granska småortsnamnen en gång. Denna granskning har gått till så att kartskisser i skala 1:50 000 över småorterna har sänts till LMV på transparanger för granskning mot topografiska kartan. Till skillnad från tidigare granskningar kontrollerades nu även syftningen, dvs. vilket eller vilka ortnamn bebyggelsen inom småortsgränsen syftar på samt om dessa namn har en vidare syftning än på själva småorten enligt SCB:s avgränsning. Granskningen har med andra ord varit mycket omsorgsfull. Efter denna granskning kvarstod 80% av småortsnamnen, medan det beslöts att övriga småorter benämns enligt konstruktionerna namn + namn eller del av namn. Då inget namn alls finns för en småort används konstruktionen kommunnamn + nummer.

De nya småorter som tillkommit 1995 har inte granskats av Lantmäteriverket av tidsskäl.

Frågan om småorternas namn är synnerligen komplicerad. En del småorter har sitt ursprung i bondbyar grundade för över 1000 år sedan, medan andra inte har en sådan lång kontinuerlig tradition att falla tillbaka på. Detta har betydelse för namnsättningen och namnens syftning.

Antalet tätorter och småorter

Antalet småorter enligt 1995 års avgränsning uppgår till 2 756 st. Enligt den första inventeringen av småorter, som är mindre än tätorter men har minst 50 invånare, var antalet småorter 2 437 år 1990. Förändringen beror till största delen på förbättrat underlag vid avgränsningsarbetet. Tätorternas antal uppgår till 1 938. Antalet orter med minst 50 invånare i Sverige är därmed 4 694. För en översikt över den länsvisa fördelningen av antalet tätorter och småorter, se tabell 1.

Småorternas folkmängd och areal

Den sammanlagda folkmängden i de 2 756 småorterna uppgår till 263 000, dvs knappt 100 invånare per småort i genomsnitt. Småorterna har 18% av glesbygdsfolkmängden och 3% av hela Sveriges folkmängd.

Småorternas arealer är inte lika noggrant beräknade som tätorternas. Detta beror på metoden, där avgränsningen endast tagit sin utgångspunkt i fastigheternas eller byggnadernas mittpunkter. Någon reduktion för eventuella vattenarealer inom småorterna har inte gjorts.

Den sammanlagda arealen i småorterna uppgår till 82 700 hektar. Detta ska jämföras med tätorternas 522 700 hektar. Befolkningsstätheten i småorterna är därmed väsentligt lägre än i tätorterna, 320 invånare/km² i småorterna jämfört med 1 400 inv/km² i tätorterna.

Småorterna utgör definitionsmässigt en del av glesbygden. Den genuina glesbygd som återstår då småorterna räknas bort har ca 1,16 miljoner invånare fördelade på en areal om 404 000 km² land, dvs. 3 inv./km².

Tabell 1. Sammanställning av småorternas och tätorternas antal, folkmängd och areal länsvis år 1995

Table 1. Number, area, and population of rural agglomerations and urban localities, by county

Län	Småorter				Tätorter			
	Antal	Folkmängd	Areal, km ²	Inv./km ²	Antal	Folkmängd	Areal, km ²	Inv./km ²
Stockholms län	235	24 649	133,44	185	96	1 651 436	677,69	2 437
Uppsala län	100	8 298	24,99	332	54	232 764	143,54	1 619
Södermanlands län	71	7 092	26,74	265	62	212 638	147,04	1 462
Östergötlands län	83	7 910	24,63	321	90	349 754	216,88	1 613
Jönköpings län	55	5 279	11,13	474	86	258 391	206,24	1 252
Kronobergs län	50	4 782	11,68	409	54	135 851	125,88	1 079
Kalmar län	102	9 551	32,51	294	95	187 562	185,51	1 013
Gotlands län	46	4 634	17,00	273	18	33 243	33,57	990
Blekinge län	75	6 647	14,01	474	46	119 916	110,67	1 082
Kristianstads län	127	12 394	31,59	392	107	229 373	209,19	1 096
Malmöhus län	176	17 191	30,24	569	134	740 045	355,37	2 082
Hallands län	122	12 675	33,80	375	94	209 519	182,35	1 148
Göteborgs och Bohus län	147	14 553	32,42	449	110	691 825	370,55	1 877
Älvsborgs län	129	11 617	29,22	398	124	346 903	272,01	1 272
Skaraborgs län	84	7 625	18,20	419	82	202 950	163,65	1 241
Värmlands län	123	10 618	33,51	317	72	209 114	201,81	1 036
Örebro län	82	7 416	21,36	347	65	227 008	203,14	1 118
Västmanlands län	41	3 809	9,40	405	46	224 743	167,04	1 331
Kopparbergs län	195	18 129	61,77	293	108	229 921	306,70	750
Gävleborgs län	162	15 547	51,42	302	87	225 530	229,11	986
Västernorrlands län	125	11 902	37,74	315	82	196 389	204,77	959
Jämtlands län	106	10 320	38,54	268	54	88 015	95,94	917
Västerbottens län	171	16 282	49,21	331	74	197 097	173,01	1 139
Norrbottnens län	149	14 111	52,24	270	98	217 698	245,27	888
Riket 1995	2 756	263 031	826,85	318	1 938	7 417 685	5 226,95	1 419
Riket 1990	2 437	255 100	675,36	378	1 843	7 162 615	5 054,65	1 417

Småorter som varit tätorter

Av de 2 756 småorterna har 350 (13 %) varit tätort någon gång under perioden 1950-1990.

Under perioden 1950-1990 har ytterligare 40 tätorter upphört utan att införlivas i någon annan tätort. Dessa hade 1995 mindre än 50 invånare. Vissa har avfolkats helt, som Norrbyskär (sågverkssamhälle på en ö utanför Nordmaling) och Messaure (kraftverk).

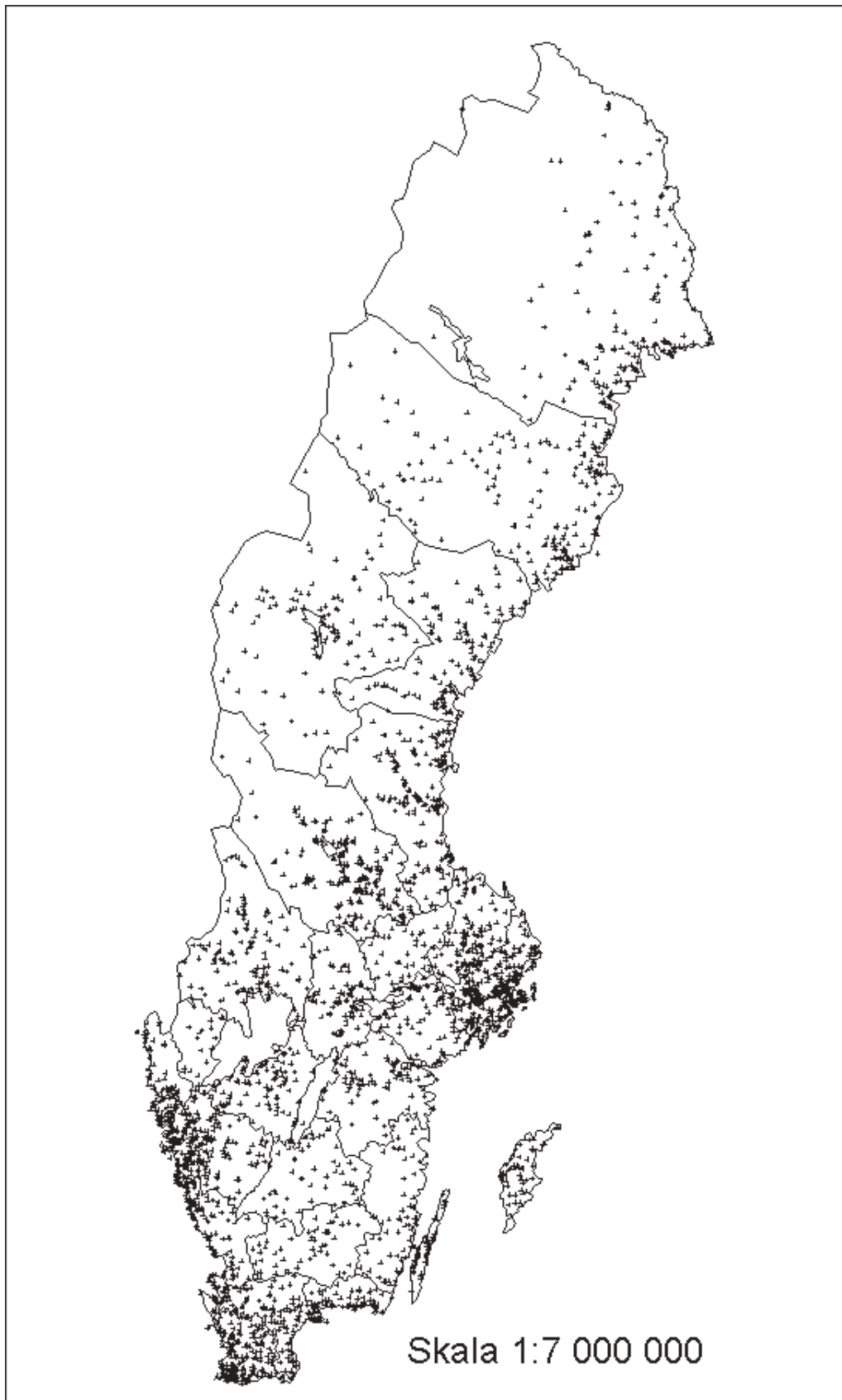
Fördelningen av småorterna på tidpunkt då de senast var tätort visar att många inte har varit registrerade som tätort efter 1950.

Tabell 2. Tätorter som upphört 1960-95
Localities which have disappeared 1960-95

Senast tätort år	Antal som är småort 1995	Antal som inte är småort 1995
1950	114	33
1960	52	4
1965	51	2
1970	38	1
1975	23	0
1980	40	0
1990	32	0
1950-90	350	40

Småorternas regionala fördelning

Småorternas regionala fördelning visas på kartan på nästa sida. En viss koncentration till storstädernas närhet framgår tydligt, men bortsett från detta är småorterna spridda över hela riket utom fjälltrakterna. På länsnivå finns ett något oväntat mönster, där vissa län har betydligt färre småorter än andra liknande län. Så är antalet småorter mycket litet i Jönköpings och Kronobergs län, liksom i Västmanlands län. Län med många småorter är bl.a. storstadslänen, Norrlandslänen och Skånelänen. I Norrland beror antalet småorter på att landsbebyggelsen ofta är samlad i stora byar och längs älvarna. Stora byar förekommer även i Dalarna, på Öland och i Skåne. I storstadslänen finns många fritidshusområden som delvis har permanentats och därmed uppfyller kriterierna för småorter.



Karta 1. Småorternas fördelning i Sverige
The distribution of rural agglomerations in Sweden

Fördelning på kommuner

I tabell 12 på sid. 64 ff. har småorternas areal och folkmängd summerats kommunvis. Uppgifter för den genuina glesbygden som återstår då småorterna räknas bort framgår också, liksom en sammanställning av tätorternas areal och folkmängd i varje kommun.

De kommuner som har flest småorter framgår av tabell 3 nedan. De kan sägas vara av två slag: dels några medelstora kommuner, dels kommuner i storstadsområdena. Båda typerna har stora arealer.

Tabell 3. Kommuner med flest småorter
Municipalities with the largest number of rural agglomerations

Kommun	Län	Antal småorter	Summa folkmängd
Uppsala	03	51	4 159
Gotland	09	46	4 634
Skellefteå	24	45	4 030
Norrtälje	01	44	4 325
Kungsbacka	13	37	3 948
Varberg	13	37	3 286
Umeå	24	36	3 292
Värmdö	01	33	4 640
Ekerö	01	33	3 181
Falun	20	33	2 853
Riket		2756	263 031

Om antalet tätorter och småorter läggs samman, finns sju kommuner med över 50 orter. De ytstora, medelstora kommunerna dominerar (tabell 4).

Tabell 4. Kommuner med flest småorter + tätorter
Municipalities with the largest number of rural agglomerations + urban localities

Kommun	Antal småorter	Antal tätorter	Summa
Uppsala	51	21	72
Skellefteå	45	20	65
Gotland	46	18	64
Norrtälje	44	15	59
Sundsvall	32	27	59
Kungsbacka	37	21	58
Umeå	36	21	57
Kristianstad	29	27	56
Varberg	37	15	52
Värmdö	33	14	47
Örebro	30	17	47

Den glesbygd som återstår när småorterna räknas bort kallas genuin glesbygd. De kommuner som har flest boende i genuin glesbygd är några medelstora kommuner (tabell 5).

Tabell 5. Kommuner med flest boende i genuin glesbygd
Municipalities with the largest population outside localities and agglomerations

Kommun	Län	Folkmängd i genuin glesbygd	Inv./km ² genuin glesbygd
Uppsala	03	21 905	9,2
Gotland	09	20 243	6,6
Norrtälje	01	16 419	8,4
Örnsköldsvik	22	13 180	2,1
Skellefteå	24	12 729	1,9
Linköping	05	12 659	9,3
Örebro	18	12 446	9,5
Sundsvall	22	11 869	3,8
Varberg	13	11 217	13,4
Enköping	03	11 138	9,6

Folkmängdstätheten i genuin glesbygd är högst i några kommuner i Bohuslän (Tjörn, Kungälv, Orust, Stenungsund), därefter följer ett stort antal kommuner i Skåne och några kommuner med liten areal i Stor-Stockholm (tabell 6).

Tabell 6. Kommuner med tätaste genuina glesbygden
Municipalities with the highest population density outside localities and agglomerations

Kommun	Folkmängd	Areal km ²	Inv./km ²
Kungälv	14	9 218	346,3
Tjörn	14	4 033	154,8
Orust	14	8 351	380,6
Stenungsund	14	4 954	235,6
Burlöv	12	251	12,2
Staffanstorps	12	1 871	99,1
Ekerö	01	3 566	195,0
Höganäs	12	2 298	127,9
Kungsbacka	13	9 870	556,0
Skurup	12	3 291	187,1

Storleksfördelning

Småorternas storleksfördelning framgår av diagram 1 och 2. I det första diagrammet är storleksklasserna 10 inv. För att jämföra med fördelningen av de minsta tätorterna har alla storleksklasser mellan 50-300 invånare tagits med.

Antalet småorter avtar snabbt med storleken upp till drygt 100 inv. När antalet orter i resp. storleksklass avtar, uppträder slumpmässiga variationer som stör symmetrin.

I diagram 2 visas storleksfördelningen för alla tätorter och småorter med över 100 invånare. Observera att klassbredden

ökar med ökande folkmängd, vilket förklarar pucklarna.

I kulturgeografin används ofta den s.k. rank-size-rule för att åskådliggöra storleksfördelningen i ett ortssystem. Alla tätorter och småorter har sorterats i fallande ordning efter folkmängd, åsatts ett rangordningsnummer samt prickats in i ett diagram med folkmängden på ena axeln och rangordningsnumret på den andra. Båda axlarna har logaritmisk skala, varför man bör förvänta sig en rak, lutande kurva. Nu är kurvan i stället konkav, vilket beror på att antalet tätorter med under 10 000 invånare är fler än förväntat. Den översta delen av kurvan avviker också, beroende på de tre storstädernas dominans i det svenska ortssystemet och att de största medelstora städerna är så jämnstora.

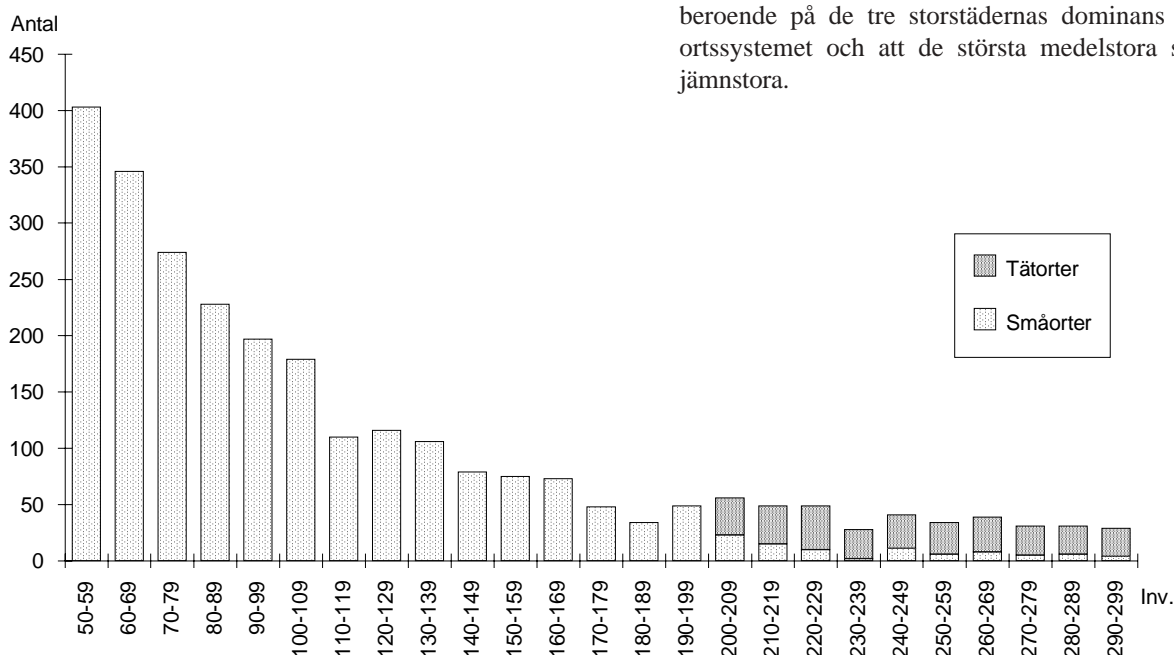


Diagram 1. Småorter och tätorter med under 300 inv. i storleksgrupper

Rural agglomerations and localities with less than 300 inh. by size group

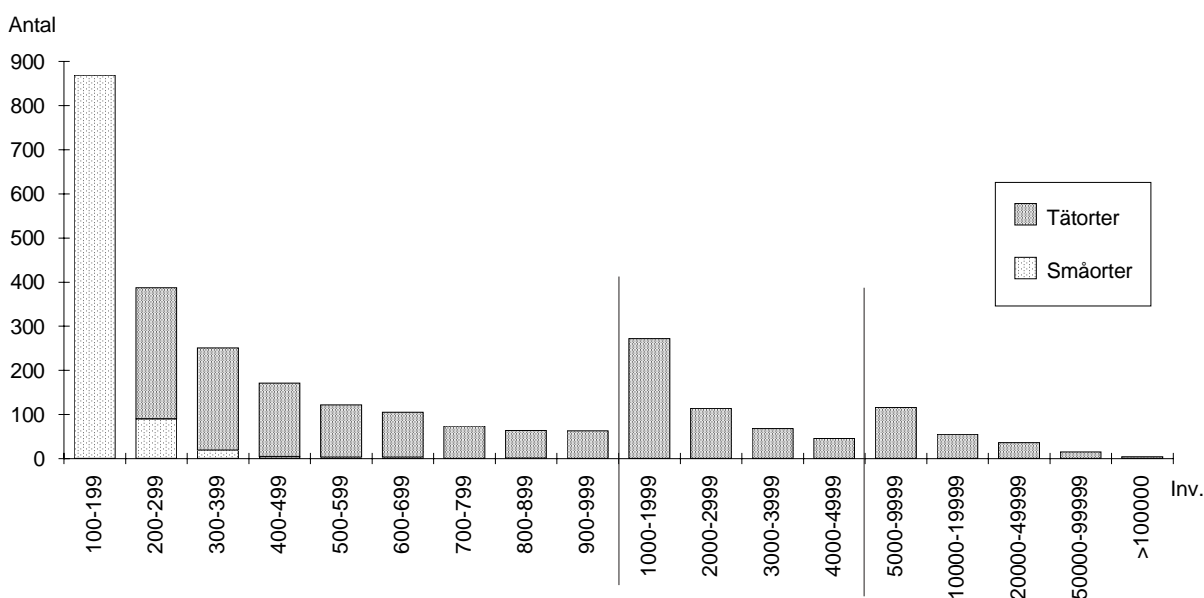
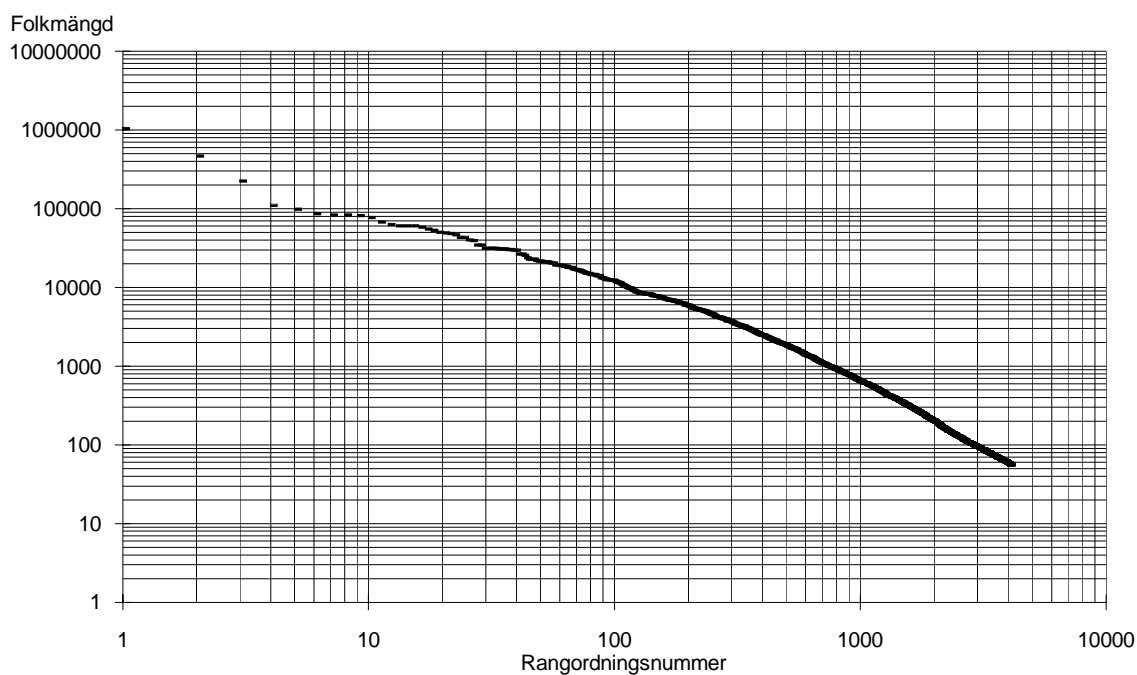


Diagram 2. Tätorter och småorter med över 100 inv. i storleksgrupper

Localities and rural agglomerations with more than 100 inh. by size group

Tabell 7. Småorternas storleksfördelning*Size distribution of the rural agglomerations*

Antal invånare	Antal folkmängd	Summa folkmängd	Summa areal km ²	Inv./ km ²
50-59	606	33 009	113,24	291
60-69	422	27 111	88,46	306
70-79	300	22 334	68,69	325
80-89	252	21 339	70,47	303
90-99	212	20 022	63,78	314
100-109	168	17 521	48,07	365
110-119	142	16 234	53,10	306
120-129	123	15 291	47,64	321
130-139	99	13 301	41,35	322
140-149	79	11 397	33,00	345
150-159	64	9 896	27,43	361
160-169	67	10 978	26,72	411
170-179	66	11 536	31,62	365
180-189	59	10 861	28,83	377
190-199	57	11 090	27,53	403
200-299	28	6 248	36,09	173
>299	12	4 880	20,83	234
Summa	2 756	263 031	826,85	318

**Diagram 3. Tätorter och småorter i ett rank-size-diagram***Localities and rural agglomerations and the rank-size-rule*

Förändringar i småortsbeståndet 1990-1995

Ett stort antal förändringar har skett genom att småorternas gränser har setts över i varje enskilt fall. Byggnadsregistret användes inte 1990. Kvaliteten på småorternas gränser bör därför ha förbättrats, men det har också medfört en bristande jämförbarhet mellan 1990 och 1995.

Av 1990 års småorter har 123 blivit tätorter 1995 (ytterligare 2 nya tätorter består av ny bebyggelse som inte var småorter 1990), medan 52 har uppgått i någon redan befintlig tätort. De 32 tätorter 1990 som inte längre uppfyllde kriterierna 1995 återfinns nu som småorter. Vidare har 14 småorter år 1990 lagts samman till 7 st år 1995, samt 19 småorter år 1990 delats upp i 45 småorter år 1995. Antalet småorter som av olika skäl inte återfinns i småorts- eller tätortsbeståndet år 1995 uppgår till 152. Detta kan bero på att folkmängden fallit till strax under 50 invånare i en småort med oförändrade gränser, eller på att småorten delats upp i två eller flera mindre delar. Ett stort antal, 579 st, av 1995 års småorter var helt oregistrerade i tätorts- och småortsregistren år 1990. Dessa omfattar ca 180 km² och har drygt 38 000 invånare år 1995 (ökningen 1990-1995 inom dessa områden uppgår till 12 000). Antalet småorter som finns med både 1990 och 1995 och som inte delats eller slagits samman är 2077. Även dessa har dock i många fall fått förändrade gränser. I 1880 småorter uppgår tillskotten till sammanlagt 121 km² och 17 500 invånare, medan utbrytningar gjorts från 928 småorter, omfattande 60 km² och 5 000 inv. år 1995. Alla dessa förändringar gör det vanskligt att jämföra 1990 och 1995 års statistik direkt.

Tabell 8. Förändringar i småortsbeståndet
Changes in the stock of agglomerations

1990	Förändring	1995
123	Ny tätort 1995	-
-	Tätort 1990 som upphört 1995	27
-	Tätorter som delats (5 st)	10
-	Utbrutna ur tätort	11
52	Uppgår i befintlig tätort	-
19	Delas i 2 eller flera småorter	45
2077	Kvarstår, delas inte	2077
14	Läggs ihop till småort	7
152	Utgår, förs till genuin glesbygd	-
-	Helt nya småorter	579
2437	Summa	2756

För 2730 småorter kan en någorlunda jämförbar befolknings-siffra för 1990 inom 1995 års gräns anges, vilket möjliggör en analys av den verkliga befolkningsutvecklingen i småorterna under perioden 1990-1995. Det bör dock påpekas att metoden (point-in-polygontekniken) för att beräkna folkmängden är mycket känslig för kvaliteten i fastighetskoordinaterna. Koordinaterna för större fastigheter med många byggnader byter ibland läge och kan därför hamna utanför gränsen för en småort.

Folkökningen i 2730 småorter var 14 673 eller 6,0% under de 5 åren 1990-1995. Detta kan jämföras med den totala folkökningen i hela riket, som var 2,9% under samma period. Flera småorter består huvudsakligen av helt ny bebyggelse. I 50

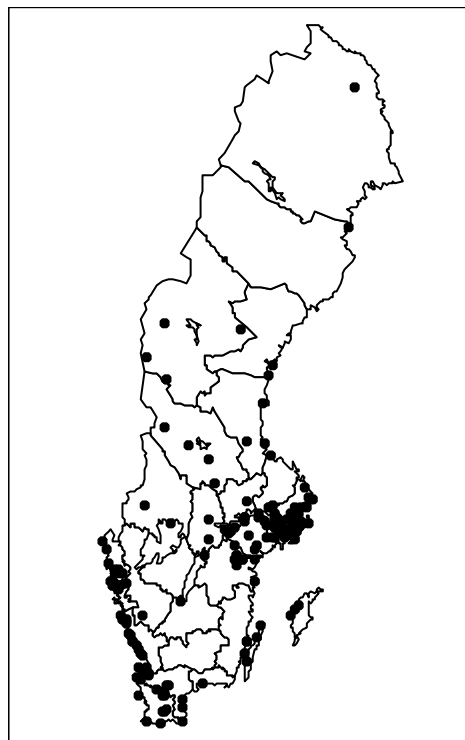
småorter har ökningen varit över 100%. Deras sammanlagda folkökning uppgår till 3447. De småorter som domineras av fritidshus har haft en betydligt snabbare befolkningsutveckling än övriga småorter, se tabell 9.

Tabell 9. Förändring inom 1995 års gräns
Population change in agglomerations 1990-1995 within the 1995 boundaries

	Folkmängd		Folkökning 1990-1995	
	1990	1995	Absolut	Procent
Fritidshusdominerade	25 338	31 524	6 186	24,4 %
Ej fritidshusdominerade	219 688	228 175	8 487	3,9 %
Samtligamed uppgift år 1990 (2730 st)	245 026	259 699	14 673	6,0 %

Fritidshusdominerade småorter

En del småorter domineras av fritidshus. De har tagits med om antalet boende i permanentade fritidshus eller i insprängda hus för permanentboende uppgår till mer än 50. Denna typ av områden har inte ingått bland tätorterna då invånarantalet överstigit 200 men andelen fritidshus samtidigt varit över 50%. I denna undersökning har ingen gräns för andelen fritidshus satts, varför några mycket stora småorter, med betydligt över



Karta 2. Småorter med många fritidshus
Rural agglomerations with many leisure houses

200 invånare, har kommit med. Småorter där minst hälften av fastigheterna består av oboboda fritidshus markeras särskilt i förteckningen över småorter. Det kan förekomma att det i anslutning till småorten ligger ytterligare oboboda fritidshus. Om dessa inte ingår i småorten har de inte ingått i underlaget för att beräkna fördelningen mellan bebodda fastigheter och obe-

bodda fritidshus.

Antalet småorter fördelade efter andel fastigheter med oboboda fritidshus redovisas i tabell 10. Det är framför allt småorter i Stockholms län och på västkusten som har stor andel oboboda fritidshus, se även karta 2.

Tabell 10. Antal småorter med stor andel oboboda fritidshus
Number of rural agglomerations with a large share of uninhabited leisure houses

Län	Fritidshusandel >50%				Fritidshusandel >25%			
	Alla småorter		Småorter >200 inv		Alla småorter		Småorter >200 inv	
	Antal	Folkmängd	Antal	Folkmängd	Antal	Folkmängd	Antal	Folkmängd
Sthm	108	13 316	18	5 130	150	17 001	19	5 334
Upps	13	1 282	1	211	22	2 093	1	211
Södm	20	2 508	4	1 005	30	3 607	4	1 005
Östg	15	1 693	1	220	29	3 161	1	220
Jkp	2	216	0	0	5	686	0	0
Krb	1	79	0	0	3	241	0	0
Klm	11	1 157	0	0	40	3 671	1	220
Gotl	5	606	1	245	9	1 069	1	245
Blek	3	250	0	0	10	905	0	0
Krst	15	1 500	0	0	25	2 214	0	0
Malm	8	1 479	3	935	25	2 962	3	935
Hall	25	3 679	6	2 121	40	4 883	6	2 121
Gbg	20	2 099	0	0	67	6 549	0	0
Älvs	3	182	0	0	22	1 997	0	0
Skar	0	0	0	0	5	389	0	0
Värm	3	206	0	0	12	998	0	0
Öreb	1	65	0	0	10	887	0	0
Vstm	3	174	0	0	5	303	0	0
Kopp	2	164	0	0	52	4 168	0	0
Gävl	8	669	0	0	23	2 117	0	0
Vnrl	5	418	0	0	19	1 616	0	0
Jämt	2	179	0	0	19	1 647	0	0
Vstb	6	379	0	0	14	1 121	0	0
Nrbt	4	235	0	0	13	980	0	0
Riket	283	32 535	34	9 867	649	65 265	36	10 291

Kommentarer till tabell 11 - Småorter 1995 sorterade alfabetiskt länsvis

I denna huvudtabell är småorterna ordnade länsvis och alfabetiskt inom länen. Småorter med kursiv stil har inget entydigt namn, men har ändå sorterats efter bokstavsordning.

Koden är unik för varje hel småort. Eftersom småortskoderna är udda och tätortskoderna jämna, kan dessa båda kodsystém användas tillsammans.

I förekommande fall återfinns kommentarer i kommentarkolumnen.

Kommuntillhörigheten avser indelningen 95-12-31, som är referenstidpunkt för småortsavgränsningen. Sedan dess har

Skåne län bildats av Malmöhus och Kristianstads län. Från och med 1998 kommer ytterligare förändringar i länsindelningen att äga rum.

Småorter med en fritidshusandel som överstiger 50 procent har markerats med "F" i näst sista kolumnen.

Församlingskoden avser den församling där största delen av småortens folkmängd bor. Det finns ett stort antal småorter som sträcker sig in i flera församlingar. De småorter som sträcker sig över kommun- och länsgräns har markerats med "K" resp. "L" i sista kolumnen.

Comments to Table 11 - Rural agglomerations 1990 sorted alphabetically by county

In the main table the rural agglomerations are sorted by county and alphabetically within the counties. Names in *italics* indicate that this place does not have an unambiguous name.

The 4-digit code number is unique for each rural agglomeration. Since they are odd while the code numbers for localities are even, these two code systems can be used together.

Comments regarding the names and directions are in the comment ("Kommentar") column.

The municipality ("Kommun") division is according to the status on Dec. 31, 1995. Since then two counties have amalgated

and further changes are foreseen effective from Jan 1, 1998.

"Folkmängd" means population, "Areal" total area in hectares, and "Inv./km²" is the population density.

Rural agglomerations with a large share of leisure housing (over 50 %) have been marked with an "F".

"Församlingskod" relates to the official code number for the county (first two digits), municipality (third and fourth digit), and parish. If the rural agglomeration stretches into more than one municipality or county, this have been marked with a "K" (municipality) or an "L" (county).

Tabell 11. Småorter 1995 sorterade alfabetiskt länsvis
Rural localities 1995 alphabetically by county

Kod	Småort	Namnkommentarer	Kommun	Folk- mängd 1995	Areal ha	Densi- tet, inv./km ²	Folk- mängd 1990	Ök- ning 90-95	Försam- lingskod	Frit.- Del. andelpå 2 >50% kom.
Stockholms län										
0103	Abrahamsby		Norrtälje	59	44	133	40	19	018814	F
0105	Alby		Norrtälje	73	45	164	76	-3	018809	F
0109	Almvik		Södertälje	52	9	570	51	1	018107	F
0111	Angarn		Vallentuna	54	12	455	59	-5	011508	
0113	Asplund		Norrtälje	198	16	1220	202	-4	018810	
0115	Baltora		Norrtälje	69	78	89	55	14	018823	F
0117	Bammarboda		Österåker	157	70	225	156	1	011702	F
0121	Barnvik		Värmdö	211	140	150	173	38	012003	F
0119	Berga		Södertälje	67	9	726	47	20	018105	
0123	<i>Bergby + Botlöt</i>		Sigtuna	58	15	395	48	10	019111	
0127	Bergholm		Tyresö	68	40	171	51	17	013801	F
0125	Bergvik		Ekerö	100	10	976	88	12	012503	
0129	Betsede		Värmdö	121	46	263	93	28	012006	F
0131	Billsta		Södertälje	64	21	304	61	3	018107	
0245	<i>Björkholmen + Bylet</i>		Vallentuna	98	41	241	98	0	011505	K
0135	Björkvik		Värmdö	65	77	84	24	41	012001	F
0139	<i>Björnö + Björknäs</i>		Norrtälje	113	221	51	79	34	018823	F
0377	<i>Björnömalmen + Klacknäset</i>		Värmdö	361	105	343	292	69	012005	F
0133	Blidö		Norrtälje	93	64	145	72	21	018824	F
0137	Boda		Värmdö	70	16	432	55	15	012001	
0143	Borgen		Sigtuna	52	12	422	39	13	019105	
0141	Bosön		Lidingö	91	21	435	84	7	018601	
0145	Bromsta		Sigtuna	72	20	355	64	8	019105	
0147	Bruket		Huddinge	84	71	119	48	36	012601	F
0149	Bullandö		Värmdö	55	41	135	57	-2	012001	F
0557	Byle		Norrtälje	85	17	507	76	9	018811	
0155	Djurö by		Värmdö	112	87	128	82	30	012003	F
0159	<i>Draget + Kullen</i>		Botkyrka	50	10	525	44	6	012701	
0157	<i>Drottningdal + Näs</i>		Norrtälje	101	30	337	104	-3	018820	
0161	Dyvik		Österåker	109	15	745	78	31	011702	
0163	Dyviksudd		Tyresö	53	57	93	29	24	013801	F
0175	Ekeby		Sigtuna	51	8	606	44	7	019107	
0177	Ekeby		Ekerö	53	32	166	51	2	012501	F
0179	Ekeby		Nynäshamn	73	27	266	34	39	019204	F
0181	Ekebyholm		Norrtälje	86	22	386	72	14	018810	
0183	Ekerö sommarstad	Ekerö sommarstad (västra delen)	Ekerö	52	11	469	34	18	012503	F
0185	Ekhagen		Upplands Väsby	59	20	296	57	2	011403	
0187	<i>Eknäs + Sandviken</i>		Värmdö	61	80	76	48	13	012005	F
0189	Ekskogen		Vallentuna	176	21	856	181	-5	011505	
0191	Ekskogen		Vallentuna	111	156	71	90	21	011507	F
0195	Enkärret		Värmdö	80	50	161	49	31	012005	F
0199	<i>Estuna + Västra Eka</i>		Norrtälje	58	19	313	50	8	018818	
0203	Fagerdala		Värmdö	114	110	103	87	27	012001	F
0193	<i>Fagerholm + Abborrsjön + Johannesdal</i>		Värmdö	239	241	99	167	72	012005	F
0207	Fagersta		Nynäshamn	52	30	175	35	17	019202	F
0201	Finkarby		Södertälje	174	54	325	164	10	018109	
0211	Finnby		Norrtälje	52	10	496	56	-4	018810	
0205	Finsta		Norrtälje	130	27	478	129	1	018812	
0209	Fiskarhagen		Botkyrka	109	11	992	102	7	012701	
0215	Flaxenvik		Österåker	111	134	83	57	54	011702	F
0213	Fornboda		Upplands Väsby	69	16	427	56	13	011403	
0217	Frihamra		Norrtälje	106	34	311	92	14	018812	
0225	Frösunda		Vallentuna	80	41	195	83	-3	011504	
0229	Furusund		Norrtälje	55	21	267	61	-6	018824	F
0233	Furutorp		Lidingö	102	7	1388	106	-4	018601	
0235	Fågelbro		Värmdö	114	7	1522	28	86	012001	
0239	Fågelvik		Värmdö	88	47	185	67	21	012005	F

Tabell 11. Småorter 1995 sorterade alfabetiskt länsvis
Rural localities 1995 alphabetically by county

Kod	Småort	Namnkommentarer	Kommun	Folkmängd 1995	Areal ha	Densitet, inv./km ²	Folkmängd 1990	Ökning 90-95	Församlingsskod	Frit.- Del. andelpå 2 >50% kom.
0561	Färentuna		Ekerö	89	9	940	75	14	012509	
0237	Färjstaden		Ekerö	78	21	363	54	24	012509	F
0241	Gabrielstorp		Nynäshamn	66	22	296	65	1	019203	
0249	Gimmersta		Tyresö	110	32	339	87	23	013801	F
0253	Gladö kvarn		Huddinge	208	112	186	126	82	012601	F
0255	Gottsunda		Österåker	69	23	295	43	26	011702	F
0259	Granby		Sigtuna	72	25	289	61	11	019103	F
0263	Grimsta		Nynäshamn	57	15	382	52	5	019202	F
0261	Gräddö		Norrtälje	241	88	274	213	28	018822	F
0269	Gröndal		Vallentuna	65	25	261	50	15	011501	
0273	Gröndal		Värmdö	112	59	189	75	37	012005	F
0277	<i>Grönskan + Vedhamn + Baldersnäs</i>		Värmdö	170	157	108	115	55	012005	F
0281	Gåsvik		Norrtälje	55	41	136	57	-2	018803	F
0285	Gällstaö		Ekerö	89	19	476	69	20	012503	F
0289	Hall		Södertälje	112	29	381	118	-6	018102	
0297	Hammargården		Ekerö	57	15	387	77	-20	012509	
0301	Hammarskogen		Haninge	87	51	171	76	11	013606	F
0309	Harg		Norrtälje	82	38	214	67	15	018821	
0315	Helgö		Ekerö	71	48	149	39	32	012503	F
0319	Hemfosa		Haninge	51	32	159	41	10	013606	F
0353	Herresta		Sigtuna	73	17	432	75	-2	019105	
0321	Hilleshög		Ekerö	117	46	254	92	25	012509	F
0325	Hovgården		Ekerö	57	14	414	55	2	012502	
0677	Husby		Norrtälje	55	22	255	68	-13	018813	
0329	Håsta hage		Sigtuna	52	7	696	53	-1	019105	
0333	<i>Hälgesta + Höje</i>		Sigtuna	50	13	379	56	-6	019104	
0331	Hårsbacka		Österåker	91	77	119	72	19	011702	F
0335	Hässelmara		Värmdö	87	82	107	70	17	012001	F
0337	Häverö		Norrtälje	52	39	133	58	-6	018805	
0343	Höl		Värmdö	111	57	195	89	22	012003	F
0347	Hölö		Värmdö	53	147	36	39	14	012003	F
0345	Ilända		Ekerö	74	41	182	69	5	012509	F
0359	Kaggeholms gård		Ekerö	56	9	626	66	-10	012503	F
0361	Kagghamra		Botkyrka	110	74	148	90	20	012702	F
0363	Kalsvik		Värmdö	55	76	73	52	3	012001	F
0365	Karlskär		Ekerö	53	22	240	51	2	012509	F
0369	Karlsudd		Vaxholm	64	49	132	102	-38	018701	F
0373	Karlsängen		Norrtälje	77	26	299	62	15	018821	F
0379	<i>Kockbacka + Härnevi</i>		Upplands Bro	55	10	541	39	16	013901	
0385	<i>Koviksudde + Skeviksstrand</i>		Värmdö	128	77	167	88	40	012006	F
0397	Köpmanholm		Norrtälje	135	58	231	158	-23	018824	F
0399	<i>Laggarsvik + Öran</i>		Österåker	128	211	61	116	12	011703	F
0401	<i>Landfjärden + Vreta</i>		Nynäshamn	153	106	144	168	-15	019204	F
0405	<i>Lervik + Brevik + del av Ättarö</i>		Österåker	541	282	192	458	83	011702	F
0409	Lidatorp		Nynäshamn	89	31	287	83	6	019204	F
0413	Lilla Stenby		Ekerö	177	20	866	141	36	012502	
0417	Lillström		Österåker	67	45	150	71	-4	011703	F
0421	Linanäs		Österåker	226	97	233	217	9	011703	F
0425	Lingsberg		Vallentuna	82	15	554	74	8	011501	
0427	Lissma		Huddinge	54	35	155	37	17	012601	F
0429	Lövö Prästvik		Ekerö	75	4	1728	73	2	012504	
0431	Lunda		Ekerö	75	11	654	39	36	012504	
0433	Lundby		Nynäshamn	89	4	2380	64	25	019202	
0437	Lurudden		Ekerö	130	45	286	98	32	012503	F
0435	Lyckebyn		Haninge	78	62	126	63	15	013601	F
0443	Långvik		Värmdö	57	65	87	47	10	012002	F
0447	<i>Malmen + Kolbotten</i>		Haninge	61	55	111	47	14	013605	F
0441	Malsta		Norrtälje	84	24	346	79	5	018816	
0445	Mariedal		Upplands Bro	153	60	255	134	19	013905	F

Tabell 11. Småorter 1995 sorterade alfabetiskt länsvis
Rural localities 1995 alphabetically by county

Kod	Småort	Namnkommentarer	Kommun	Folkmängd 1995	Areal ha	Densitet, inv./km ²	Folkmängd 1990	Ökning 90-95	Församlingsskod	Frit.- Del. andelpå 2 >50% kom.
0451	Marum		Österåker	52	121	43	27	25	011703	F
0455	<i>Mellansjö + Dragboda</i>		Österåker	76	24	323	47	29	011703	
0453	Mikaelsgården		Södertälje	69	9	768	61	8	018108	F
0457	Munsö		Ekerö	131	23	560	121	10	012501	
0461	Mörby		Ekerö	106	31	341	104	2	012509	
0465	Mörtviken		Värmdö	66	41	160	62	4	012005	F
0467	Nabbo		Norrtälje	86	189	45	58	28	018822	F
0501	Norra Nånö		Norrtälje	82	27	301	85	-3	018818	
0475	Norrbacka		Österåker	57	18	308	43	14	011702	F
0825	<i>Norrdal + Lövholma</i>		Vallentuna	93	43	214	88	5	011507	
0483	<i>Norrsjön + Maren + Knuvskogen</i>		Norrtälje	81	125	65	56	25	018822	F
0449	<i>Norrtälje:1</i>		Norrtälje	61	37	166	56	5	018803	F
0785	<i>Norrtälje:4</i>		Norrtälje	291	112	260	199	92	018825	F
0477	Norrvrå		Södertälje	78	15	510	77	1	018110	
0485	Norrö		Österåker	166	61	274	123	43	011702	F
0487	Norsbol		Nynäshamn	54	32	170	43	11	019204	F
0497	Nysättra		Norrtälje	192	82	235	157	35	018821	F
0505	Oaxen		Södertälje	96	12	823	86	10	018111	
0509	Ortallalund		Norrtälje	88	58	152	76	12	018803	F
0513	Oxnö		Nynäshamn	122	56	219	88	34	019203	F
0523	Ramsö		Vaxholm	63	92	68	38	25	018701	F
0525	Riala		Norrtälje	213	54	396	110	103	018826	
0527	Ricksättra		Ekerö	64	54	119	44	20	012509	F
0529	Rindö		Vaxholm	100	63	159	78	22	018701	F
0531	Rindö smedja		Vaxholm	55	12	446	49	6	018701	F
0535	Rindöby		Vaxholm	60	30	199	62	-2	018701	F
0533	Ristomta		Nynäshamn	76	10	771	58	18	019202	
0173	<i>Rogendal + Högelund</i>		Nynäshamn	93	28	326	71	22	019202	
0537	Roslags-Kulla		Österåker	152	28	546	141	11	011704	
0481	<i>Råby + Norränge</i>		Upplands Bro	75	28	267	64	11	013906	
0539	Rådmanby		Norrtälje	71	27	268	62	9	018822	
0541	Rånäs	Del av Rånäs	Norrtälje	78	26	299	69	9	018809	F
0545	Råknäs		Värmdö	65	28	231	59	6	012006	F
0549	Rättarboda		Upplands Bro	61	42	145	61	0	013901	F
0553	Rävsnäs		Norrtälje	74	61	122	74	0	018822	F
0569	Saltarö		Värmdö	397	298	133	293	104	012001	F
0573	Saltå		Södertälje	54	8	647	50	4	018107	F
0575	Sandemar		Haninge	56	26	217	0	56	013601	
0577	Sandhamn		Värmdö	91	27	334	83	8	012003	F
0579	Sandvik		Nynäshamn	52	185	28	28	24	019202	F
0581	Sandviken		Södertälje	204	69	296	161	43	018104	F
0583	Schweizerdalen		Haninge	238	97	246	187	51	013605	F
0593	Skarpö		Vaxholm	156	62	254	159	-3	018701	F
0471	Skogsbrynsbyn		Södertälje	160	3	5405	0	160	018108	F
0597	Skå-Edeby		Ekerö	50	19	267	56	-6	012509	
0601	<i>Skålsmara + Lugnet</i>		Värmdö	319	192	167	237	82	012005	F
0607	Slottshagen		Ekerö	64	27	239	48	16	012503	F
0611	Smara		Norrtälje	134	158	85	107	27	018808	F
0609	<i>Smedsbol + Rysstorpet + Myrängen</i>		Sigtuna	64	13	511	61	3	019105	
0615	Smidö		Upplands Bro	57	59	97	39	18	013902	F
0613	Smådalarö		Haninge	128	58	223	110	18	013605	F
0621	<i>Solberga + Solåkraby</i>		Södertälje	134	24	565	135	-1	018108	F
0357	Solsidan		Ekerö	128	23	549	87	41	012503	F
0629	Stav		Ekerö	138	27	517	121	17	012509	
0633	Stava		Österåker	188	89	210	144	44	011702	F
0637	Steninge		Sigtuna	50	29	174	50	0	019105	
0641	<i>Stjärna + Aska</i>		Södertälje	136	28	489	92	44	018104	
0643	Stora Sundby		Nynäshamn	52	17	314	58	-6	019202	
0647	Storholmen		Vaxholm	51	36	144	18	33	018701	F

Tabell 11. Småorter 1995 sorterade alfabetiskt länsvis
Rural localities 1995 alphabetically by county

Kod	Småort	Namnkommentarer	Kommun	Folkmängd 1995	Areal ha	Densitet, inv./km ²	Folkmängd 1990	Ökning 90-95	Församlingsskod	Frit.- Del. andelpå 2 >50% kom.
0645	Strömma		Värmdö	400	227	176	329	71	012001	F
0649	Styrsvik + Norrsunda		Värmdö	99	48	204	93	6	012003	F
0653	Sundsör		Södertälje	75	23	320	71	4	018105	
0657	Svalsta		Nynäshamn	82	26	315	72	10	019202	
0661	Svartbro		Södertälje	75	23	326	55	20	018109	F
0669	Svartsjö		Ekerö	58	28	205	137	-79	012509	F
0659	Svavelsön		Österåker	55	34	160	34	21	011702	F
0663	Svärdsö		Nynäshamn	106	134	79	84	22	019203	F
0667	Sånga-Sundby		Ekerö	52	15	350	49	3	012509	
0671	Säby-Uthamra		Vallentuna	71	31	231	50	21	011501	F
0681	Sälna	Del av Sälna	Sigtuna	69	16	443	64	5	019107	
0675	Sättra	Sättra (norra delen)	Norrtälje	92	54	169	62	30	018826	F
0797	Sättra	Sättra (södra delen)	Norrtälje	142	72	198	123	19	018826	F
0685	Sättra		Ekerö	97	53	184	68	29	012502	
0689	Söderberga		Ekerö	143	54	263	147	-4	012509	
0693	Söderby		Upplands-Väsby	55	11	521	65	-10	011401	K
0697	Söderby		Ekerö	197	72	275	102	95	012501	F
0691	Söderby + Norrvreta		Norrtälje	62	28	222	56	6	018804	F
0695	Söderby + Råby		Norrtälje	59	25	233	49	10	018817	
0705	Södernäs		Värmdö	98	29	340	66	32	012001	F
0703	Södertälje:5		Södertälje	64	5	1288	26	38	018110	F
0707	Södra Vindö		Värmdö	219	288	76	203	16	012003	F
0709	Söräng		Södertälje	107	8	1305	101	6	018111	
0711	Tomta		Norrtälje	71	44	161	65	6	018803	F
0715	Torpa skog + Hoppet		Haninge	144	417	35	84	60	013607	F
0717	Tranholmen		Danderyd	134	42	316	64	70	016201	F
0719	Tranvik + Kattnäs		Norrtälje	53	17	309	44	9	018810	
0723	Trolldalen		Lidingö	62	7	841	48	14	018601	F
0725	Tuna		Södertälje	98	33	300	88	10	018104	F
0729	Tureholm		Ekerö	178	90	197	196	-18	012509	F
0727	Tutviken		Haninge	71	54	131	46	25	013601	F
0731	Tynningö		Vaxholm	241	402	60	173	68	018701	F
0733	Täljö		Österåker	203	88	230	135	68	011702	F
0735	Törnby		Ekerö	58	15	384	57	1	012509	
0739	Utlida		Haninge	64	30	212	43	21	013606	F
0743	Utveda		Norrtälje	60	78	77	42	18	018821	F
0747	Utö		Haninge	130	154	84	117	13	013603	F
0789	Vallentuna:2	Mälsta	Vallentuna	91	31	297	68	23	011505	
0745	Venngarn		Sigtuna	87	22	388	121	-34	019102	
0751	Vettershaga		Norrtälje	70	30	237	52	18	018825	
0753	Vifärna		Ekerö	136	27	505	133	3	012509	
0761	Viksberg		Södertälje	179	84	213	152	27	018102	F
0765	Vira bruk		Österåker	62	20	316	66	-4	011704	F
0769	Vita villorna		Botkyrka	193	12	1643	211	-18	012703	
0617	Vreten + Furulund		Södertälje	50	16	320	50	0	018107	
0775	Väsby + Härsby		Norrtälje	84	19	433	37	47	018811	
0469	Ytterjärna		Södertälje	126	27	472	144	-18	018108	F
0795	Ådran + Östorp		Huddinge	99	108	91	52	47	012601	F
0799	Åkerö		Norrtälje	80	54	149	63	17	018822	F
0801	Årsta havsbad		Haninge	209	117	179	111	98	013601	F
0805	Åsättra		Österåker	91	24	381	86	5	011702	
0803	Återvall		Värmdö	105	28	369	72	33	012005	F
0807	Åvinge		Botkyrka	58	13	448	54	4	012702	
0809	Älgö		Nacka	365	209	175	303	62	018202	F
0811	Ällmora		Tyresö	61	76	80	41	20	013801	F
0817	Älvsala		Värmdö	96	58	165	88	8	012001	F
0821	Ölsta		Ekerö	178	65	274	165	13	012509	

Tabell 11. Småorter 1995 sorterade alfabetiskt länsvis
Rural localities 1995 alphabetically by county

Kod	Småort	Namnkommentarer	Kommun	Folkmängd 1995	Areal ha	Densitet, inv./km ²	Folkmängd 1990	Ökning 90-95	Församlingkod	Frit.- Del. andelpå 2 >50% kom.
0827	Österby		Sigtuna	75	6	1280	9	66	019104	
0829	Österhaninge		Haninge	106	42	250	110	-4	013601	
0843	Överby		Värmdö	221	514	43	202	19	012003	F
Uppsala län										
0851	Almunge kyrkby		Uppsala	53	25	210	43	10	038031	
0855	Balingsta		Uppsala	53	15	364	52	1	038009	
0853	Bodarna		Uppsala	100	28	363	83	17	038012	
0859	Brogården		Uppsala	50	11	474	33	17	038023	
0857	Bålstaberg		Uppsala	53	8	642	50	3	038037	
0863	Bärby		Uppsala	79	9	834	53	26	038006	
0861	Danmark		Uppsala	84	9	973	82	2	038005	
0869	Ekeby		Östhammar	69	32	216	52	17	038210	
0867	Ekolsund		Enköping	53	25	210	52	1	038118	F
0873	Elinge		Tierp	62	19	332	63	-1	036008	
0871	<i>Ensta + Bodarna</i>		Uppsala	60	25	243	55	5	038006	F
0877	Fagerviken		Tierp	119	65	184	119	0	036009	F
0881	Film		Östhammar	85	25	347	90	-5	038213	
0885	<i>Finneråger + del av Sandby</i>		Tierp	74	41	181	74	0	036007	
0889	Fjuckby		Uppsala	62	16	378	45	17	038025	
0893	Forkarby		Uppsala	86	27	323	86	0	038021	
0897	Forsmark		Östhammar	60	30	203	77	-17	038202	F
0901	Funbo		Uppsala	77	19	396	52	25	038006	F
0905	Försäter		Tierp	64	29	221	83	-19	036008	
0909	<i>Getberget + Notholmen</i>		Håbo	70	15	459	66	4	030501	
0911	<i>Grimsta + Lundvreten</i>		Uppsala	113	19	600	92	21	038025	
0913	Gränsta		Uppsala	104	26	398	85	19	038028	
0919	Gräsö		Östhammar	120	25	474	31	89	038208	F
0915	Gästre		Enköping	61	13	454	63	-2	038132	
0923	Hagby		Uppsala	87	21	415	56	31	038007	
0927	Halmby		Uppsala	76	10	734	67	9	038032	
0921	Hammarby		Uppsala	74	4	1787	76	-2	038041	
0931	Hammarby by		Uppsala	60	11	568	45	15	038041	
0925	Harg		Östhammar	87	23	380	83	4	038206	F
0929	<i>Hjälstaby + Vängsta</i>		Enköping	124	24	513	108	16	038124	
0933	Husby		Tierp	58	10	605	69	-11	036003	
0941	Hållnäs		Tierp	88	34	261	97	-9	036009	
0945	<i>Häggeby + Vreta</i>		Håbo	135	49	278	99	36	030504	F
0949	Hökhuvid		Östhammar	100	27	372	107	-7	038205	
1133	Isgrena		Uppsala	55	8	733	54	1	038021	
1101	Karby		Tierp	86	21	418	90	-4	036003	
0957	<i>Kivinge + Kumla + Jädra</i>		Håbo	67	31	218	64	3	030503	F
0961	Klev		Östhammar	64	17	373	54	10	038209	
0963	Kolarvik		Enköping	62	35	175	50	12	038111	F
0965	Korsbacken		Enköping	62	6	1040	68	-6	038134	
1103	Korsnäs		Uppsala	83	14	594	70	13	038027	
0969	Krägga		Håbo	121	46	265	82	39	030503	F
0971	Källtorpet		Uppsala	66	43	153	67	-1	038006	F
0975	Kölinge		Uppsala	53	11	476	54	-1	038042	
0981	Lejsta		Uppsala	84	22	375	73	11	038041	
0983	Lugnet		Uppsala	59	12	476	38	21	038005	F
0985	Lugnet		Håbo	122	29	427	119	3	030505	
0987	Lund		Uppsala	54	10	547	49	5	038026	
0991	Lundsvedja		Östhammar	54	12	457	56	-2	038203	
0993	Långsand		Älvkarleby	211	109	194	186	25	031901	F
1003	Marielund		Uppsala	63	24	265	46	17	038006	F
1005	<i>Munga + Väster-Ensta + Vida</i>		Tierp	97	39	247	94	3	036005	
1009	Myrbo		Älvkarleby	56	11	532	56	0	031901	
1013	Märsön		Enköping	147	150	98	99	48	038102	F

Tabell 11. Småorter 1995 sorterade alfabetiskt länsvis
Rural localities 1995 alphabetically by county

Kod	Småort	Namnkommentarer	Kommun	Folkmängd 1995	Areal ha	Densitet, inv./km ²	Folkmängd 1990	Ökning 90-95	Församlingkod	Frit.- Del. andelpå 2 >50% kom.
1017	Näsby		Uppsala	81	22	360	88	-7	038031	
1021	<i>Oxsättra + Sävastebo</i>		Uppsala	149	36	418	164	-15	038021	
1137	Persborg		Uppsala	52	4	1169	55	-3	038032	
1033	Sandby		Tierp	71	46	155	68	3	036007	
1037	Skolsta		Enköping	106	12	907	113	-7	038119	
1041	Skuttungeby		Uppsala	102	31	327	92	10	038022	
1035	Skyttstennäs		Uppsala	108	102	106	91	17	038016	F
1043	Skäggesta		Uppsala	51	14	354	39	12	038019	
1047	Skärfältens		Uppsala	62	15	400	46	16	038012	
1045	Skölsta		Uppsala	143	37	383	113	30	038004	F
1049	Spakbacken		Uppsala	78	10	785	58	20	038036	
1053	Stavby		Uppsala	86	20	429	72	14	038039	
1055	Stenforsbacka		Uppsala	50	23	214	35	15	038018	F
1057	<i>Ströby + Bösslinge + Åkerby</i>		Uppsala	102	18	575	74	28	038019	
1061	<i>Ströbylund + Holmtorpet + Solsäter</i>		Uppsala	65	7	989	55	10	038019	
1063	Ströja		Uppsala	54	8	670	54	0	038019	
1065	Strömsberg		Tierp	80	37	216	88	-8	036001	
0973	Sundby		Uppsala	66	5	1435	73	-7	038005	
1069	Svinnegarn		Enköping	71	9	787	50	21	038104	
1071	Säva		Enköping	70	10	668	53	17	038130	K
1075	Söderboda		Östhammar	63	30	213	58	5	038208	
1029	Tibble		Uppsala	115	30	383	118	-3	038042	
0989	<i>Tibble + Lundby</i>		Enköping	71	19	369	68	3	038105	
1079	<i>Tiby + Börje</i>		Uppsala	58	13	450	43	15	038019	
1081	Tierps kyrkby		Tierp	182	24	752	191	-9	036005	
1085	Tolfta		Tierp	78	22	356	80	-2	036001	
1077	Torresta		Håbo	71	14	500	56	15	030501	
1089	Tuna		Uppsala	140	54	259	125	15	038040	
0845	<i>Uppsala:11</i>		Uppsala	122	32	381	109	13	038035	
0953	<i>Uppsala:4</i>		Uppsala	126	46	276	103	23	038017	
1091	Vad		Tierp	50	14	366	51	-1	036007	
1093	Vassunda		Uppsala	123	19	633	65	58	038034	
1097	Vavd		Tierp	58	28	208	66	-8	036009	
1099	Viksjö		Håbo	53	12	430	48	5	030504	
1109	Vårdsättra		Uppsala	148	28	535	158	-10	038038	
1129	Västerby		Uppsala	58	7	788	54	4	038015	
1113	Västland		Tierp	97	39	252	108	-11	036007	
1121	<i>Ådalen + Högsberga</i>		Enköping	68	9	767	69	-1	038136	
1125	Åkerby		Tierp	103	31	335	113	-10	036008	
1145	<i>Älvkarleby:1</i>		Älvkarleby	59	7	836	64	-5	031901	
1141	Älvkarleö		Älvkarleby	97	27	361	168	-71	031901	
1149	Ångeby		Uppsala	84	20	416	68	16	038024	
1155	Örskällan		Uppsala	69	57	122	44	25	038023	F
1151	<i>Öster-Ekeby + Backbo</i>		Tierp	67	16	406	62	5	036003	
1153	Österlövsta		Tierp	55	6	982	51	4	036008	
1157	<i>Östunaby + Erkesberga</i>		Uppsala	70	14	511	67	3	038036	
Södermanlands län										
1161	Aspa		Nyköping	133	19	696	152	-19	048017	
1177	Berghag		Nyköping	58	12	470	40	18	048001	
1165	Björkorp		Strängnäs	91	44	209	81	10	048603	F
1169	Björsund		Strängnäs	76	21	370	69	7	048612	
1173	Borsökna		Eskilstuna	246	97	254	195	51	048413	F
1175	<i>Borsökna + Hyndeavad</i>		Eskilstuna	52	37	139	47	5	048413	F
1179	Brandholmen		Nyköping	67	34	199	1	66	048002	F
1181	Djulö kvarn		Katrineholm	191	36	534	136	55	048306	
1183	Dunkers station		Flen	53	9	616	58	-5	048206	F
1189	Eklången		Eskilstuna	77	27	290	77	0	048420	F
1191	Fjällskäfte		Katrineholm	69	10	705	64	5	048305	

Tabell 11. Småorter 1995 sorterade alfabetiskt länsvis
Rural localities 1995 alphabetically by county

Kod	Småort	Namnkommentarer	Kommun	Folkmängd 1995	Areal ha	Densitet, inv./km ²	Folkmängd 1990	Ökning 90-95	Församlingskod	Frit.- Del. andelpå 2 >50% kom.
1195	Floda		Katrineholm	115	26	436	103	12	048305	
1199	Fornebo		Flen	74	78	95	53	21	048205	F
1203	<i>Granlund + Kvarnsjön</i>		Nyköping	92	211	44	43	49	048023	F K
1207	<i>Grundby sand + Kullersta sand</i>		Eskilstuna	93	62	150	40	53	048421	F
1211	Hammarby		Eskilstuna	81	21	377	67	14	048421	F
1197	Hjälmsätters fritidsområde		Katrineholm	102	60	171	99	3	048308	F
1221	<i>Husby + del av Tuna</i>		Strängnäs	125	91	137	96	29	048608	F
1201	Hållsta		Gnesta	166	76	220	119	47	046101	F
1193	Kalkbrottsvillorna		Vingåker	79	11	747	72	7	042802	
1205	Kalkudden		Strängnäs	213	167	128	120	93	048604	F
1209	Kanntorp		Katrineholm	70	12	583	63	7	048304	
1215	Karlstorp		Strängnäs	52	13	405	45	7	048606	
1213	Kila		Nyköping	85	34	249	118	-33	048009	
1217	Kisång		Nyköping	91	52	174	60	31	048010	F
1225	Koppartorp		Nyköping	87	21	407	89	-2	048005	
1219	<i>Kumla + Salby</i>		Strängnäs	54	4	1353	38	16	048607	
1229	Lagnövik		Trosa	149	29	513	149	0	048802	
1233	Laxne		Gnesta	142	24	589	171	-29	046103	
1237	Lid		Nyköping	55	13	421	54	1	048015	
1241	Lindvreten		Strängnäs	64	6	1125	63	1	048606	
1245	Länna bruk		Strängnäs	59	13	468	58	1	048605	
1243	Läppe	Läppe (östra delen)	Vingåker	63	34	186	48	15	042801	F
1247	Läppe	Läppe (västra delen)	Vingåker	100	45	220	46	54	042801	F
1249	Lästringe		Nyköping	116	20	571	126	-10	048023	
1251	Löt		Strängnäs	71	21	336	72	-1	048601	
1255	Lövhulta		Eskilstuna	55	10	564	45	10	048421	F
1253	Lövsta		Trosa	75	32	237	75	0	048802	
1257	Malmby		Strängnäs	59	10	585	55	4	048601	
1259	Malmsjöstugan		Gnesta	53	48	112	31	22	046101	F
1265	Mälarmösten		Eskilstuna	132	26	514	140	-8	048403	
1273	Norrlänna		Strängnäs	52	3	1864	55	-3	048605	
1275	Norrtuna		Gnesta	54	41	132	59	-5	046101	F
1277	<i>Närke + Buskhyttegård</i>		Nyköping	76	11	665	66	10	048005	
1279	Ostraknall		Eskilstuna	57	41	140	56	1	048421	F
1283	Pipartorp		Strängnäs	57	5	1092	61	-4	048601	
1285	Påljungshage		Nyköping	51	4	1325	47	4	048002	
1287	Ribbingelund		Eskilstuna	54	10	545	17	37	048421	F
1293	Sanda		Strängnäs	104	22	465	98	6	048603	
1297	Skeppartorp		Eskilstuna	85	11	803	51	34	048421	F
1301	Skeppsvik		Nyköping	221	78	283	169	52	048005	F
1309	Stavsjöbruk		Nyköping	114	31	368	114	0	048009	
1311	<i>Stensund + Djupvik</i>		Trosa	194	87	223	86	108	048802	F
1313	Strängstorp		Katrineholm	83	9	894	85	-2	048305	
1317	Sundbyholm		Eskilstuna	163	76	215	115	48	048421	Gi
1319	<i>Tiggeby + Albro</i>		Eskilstuna	56	9	607	41	15	048413	
1321	<i>Torshälla huvud + del av Mälarmösten</i>		Eskilstuna	325	142	229	252	73	048403	F
1325	<i>Del av Tuna + Yttersele</i>		Strängnäs	61	23	266	56	5	048608	
1329	Udden		Eskilstuna	140	51	277	118	22	048411	F
1333	Uddens fritidsområde		Katrineholm	125	54	233	110	15	048308	F
1337	Vadsbro		Flen	135	27	506	135	0	048211	
1341	Vansö		Strängnäs	166	21	807	147	19	048610	
1345	Viala		Vingåker	69	14	484	68	1	042801	
1347	Västermo		Eskilstuna	66	14	470	73	-7	048416	
1351	Yxtaholms fritidsområde		Flen	51	46	111	46	5	048207	F
1355	Åbolandet		Trosa	89	122	73	49	40	048801	F
1353	<i>Del av Åsby + Nybble</i>		Strängnäs	53	7	799	56	-3	048612	
1357	Ängsholmen		Eskilstuna	156	59	264	139	17	048403	

Tabell 11. Småorter 1995 sorterade alfabetiskt länsvis

Rural localities 1995 alphabetically by county

Kod	Småort	Namnkommentarer	Kommun	Folkmängd 1995	Areal ha	Densitet, inv./km ²	Folkmängd 1990	Ökning 90-95	Församlingskod	Frit.- Delandelpå 2 >50% kom.
1361	Äs		Katrineholm	87	19	447	93	-6	048308	
1365	Österåker		Vingåker	157	17	920	140	17	042802	
1269	Övre Vannala		Vingåker	106	6	1840	77	29	042801	
Östergötlands län										
1369	Arkösund		Norrköping	148	32	462	146	2	058127	F
1371	Ask		Motala	51	9	546	36	15	058312	
1373	Bjärka-Säby		Linköping	160	36	445	129	31	058008	
1377	Björkeberg		Linköping	124	38	326	122	2	058016	
1381	Björkfors		Kinda	93	37	252	87	6	051306	F
1385	Bona		Motala	108	37	293	155	-47	058303	
1387	Bottna		Söderköping	54	12	437	61	-7	058207	
1391	Brånshult		Motala	54	15	352	50	4	058305	
1393	Bränntorp		Finspång	124	146	85	136	-12	056204	F
1401	Byle		Finspång	131	43	304	134	-3	056204	
1405	Degerön		Motala	57	29	199	82	-25	058304	
1407	Djurkälla		Motala	58	14	413	58	0	058301	
1409	Djurön		Norrköping	144	31	460	112	32	058119	F
1415	Ensjön		Norrköping	66	11	599	57	9	058108	F
1419	<i>Evertsholm + Varby</i>		Söderköping	55	7	791	37	18	058202	
1417	Fyrudden		Valdemarsvik	50	17	299	55	-5	056304	F
1425	Graversfors		Norrköping	220	75	295	177	43	058114	F
1427	Gruvstugan		Norrköping	58	13	432	52	6	058115	
1613	Gälstad-Lundby		Linköping	171	23	754	74	97	058014	
1433	Heda		Ödeshög	76	20	385	81	-5	050905	F
1437	Hultsbruk		Norrköping	65	18	356	75	-10	058114	
1441	Hycklinge		Kinda	148	31	473	131	17	051305	F
1443	Hävla		Finspång	172	38	451	201	-29	056204	
1445	Karlsby		Motala	103	44	236	105	-2	058305	
1389	Karlsskog		Valdemarsvik	56	4	1273	54	2	056302	
1447	Klockrike kyrkby		Motala	51	13	388	56	-5	058307	
1451	Kolstad		Finspång	51	9	599	46	5	056201	
1449	Kolstorp		Norrköping	51	3	1711	51	0	058127	
1455	Kopparbo		Norrköping	68	29	232	44	24	058115	F
1453	Korskrog		Motala	104	8	1320	103	1	058310	
1457	Kränge		Linköping	56	7	763	50	6	058007	F
1461	Kvarnvik		Åtvidaberg	95	28	339	108	-13	056106	
1465	Kvarsebo		Norrköping	181	40	448	178	3	058116	
1463	Kårtorp		Norrköping	114	105	108	58	56	058129	
1473	Kättinge		Norrköping	56	6	863	55	1	058126	
1429	<i>Linköping:1</i>		Linköping	113	39	287	106	7	058019	F
1481	Loddbynäset		Norrköping	90	31	294	86	4	058114	F
1485	Ludden		Norrköping	89	25	355	80	9	058129	
1491	Luddingsbo	Luddingsbo (västra delen)								
			Söderköping	81	38	213	67	14	058204	F
1493	Lämmetorp		Finspång	76	15	511	63	13	056201	
1501	Malexander		Boxholm	139	25	556	104	35	056006	F
1503	Marbystrand		Norrköping	78	37	210	63	15	058119	F
1505	Maspelösa		Linköping	129	19	670	113	16	058020	F
1507	Medevi		Motala	55	27	203	52	3	058303	F
1511	Mem		Norrköping	57	4	1407	31	26	058121	
1569	<i>Motala:1</i>		Motala	64	5	1192	70	-6	058306	
1509	Normlösa		Mjölby	75	10	750	64	11	058607	
1605	<i>Norrköping:2</i>		Norrköping	76	22	350	72	4	058105	F
1521	<i>Norrköping:3</i>		Norrköping	131	65	202	115	16	058114	
1567	<i>Norrköping:4</i>	Karlslund-Svärtinge								
			Norrköping	95	41	232	82	13	058130	F
1515	<i>Norrköping:5</i>		Norrköping	50	6	896	36	14	058120	
1513	Prästköp		Finspång	58	9	612	64	-6	056202	

Tabell 11. Småorter 1995 sorterade alfabetiskt länsvis
Rural localities 1995 alphabetically by county

Kod	Småort	Namnkommentarer	Kommun	Folkmängd 1995	Areal ha	Densitet, inv./km ²	Folkmängd 1990	Ökning 90-95	Församlingsskod	Frit.- Del. andelpå 2 >50% kom.
1519	Ramsdal		Söderköping	95	190	50	90	5	058208	F
1517	Rappestad		Linköping	196	29	683	147	49	058017	
1525	Ringstorp		Linköping	69	9	771	60	9	058029	F
1529	Rogslösa		Vadstena	103	18	577	87	16	058408	
1531	Roxenbaden		Linköping	94	28	334	52	42	058022	F
1533	Roxtuna		Linköping	68	15	460	99	-31	058024	
1537	Rystad		Linköping	69	8	821	83	-14	058024	F
1549	Skedet		Vadstena	107	59	181	109	-2	058409	F
1553	Skenäs		Norrköping	57	23	248	68	-11	058125	
1555	Skeppsås		Mjölby	50	9	571	48	2	058609	
1557	Skriketorp		Norrköping	121	27	455	97	24	058114	F
1561	Skärkind		Norrköping	101	10	1008	103	-2	058111	
1565	<i>Snäckevarp + Fyrtorp</i>		Valdemarsvik	102	64	160	97	5	056304	F
1541	Stora Sidus		Norrköping	109	27	399	100	9	058119	F
1571	Svartmåla		Linköping	77	54	143	51	26	058009	F
1573	Sättuna		Linköping	127	10	1244	106	21	058006	F
1575	Södra Krånge		Linköping	63	12	513	33	30	058006	F
1577	Tallebo		Norrköping	111	12	958	109	2	058105	
1581	Trehörna		Ödeshög	166	24	692	183	-17	050907	
1585	Tåby		Norrköping	108	15	700	96	12	058121	
1589	<i>Valla + Gålby</i>		Kinda	63	11	561	56	7	051308	F
1593	Varv		Motala	61	9	709	65	-4	058323	
1597	Västanvik		Motala	172	123	140	160	12	058303	F
1601	Västertryserum		Valdemarsvik	69	16	440	71	-2	056305	
1609	Västra Harg		Mjölby	73	5	1570	52	21	058614	
1611	Åselstad		Norrköping	111	72	154	87	24	058108	F
1617	Ålvan		Motala	130	37	348	133	-3	058308	
1469	Öbonäs		Norrköping	160	21	773	95	65	058129	
1621	Öjebro		Mjölby	65	28	230	62	3	058619	F
1625	Örtomta		Linköping	89	11	845	100	-11	058029	F
1629	Östra Ny		Norrköping	95	38	248	95	0	058124	
Jönköpings län										
1631	Alseda		Vetlanda	51	13	378	43	8	068515	
1633	Askeryds kyrkby		Aneby	59	5	1161	60	-1	060403	
1637	Axamo		Jönköping	90	16	578	65	25	068004	F
1641	Bellö		Eksjö	109	34	322	110	-1	068604	
1657	Brännehylte		Gnosjö	69	18	375	70	-1	061704	
1661	Bunn		Jönköping	111	22	512	104	7	068011	F
1665	Byarum		Vaggeryd	169	23	749	155	14	066501	
1671	Bäckanäs		Jönköping	51	11	464	50	1	068010	
1745	<i>Eksjö:1</i>	Metallbyggsområdet/Stuveryd	Eksjö	90	15	592	78	12	068606	
1677	Farstorp		Vetlanda	127	20	645	126	1	068514	
1685	Flugeby		Vetlanda	73	17	436	85	-12	068501	
1687	Fänestad		Värnamo	55	13	412	49	6	068306	F
1689	Gissebo		Jönköping	85	14	596	95	-10	068010	F
1693	Gällaryd		Värnamo	66	29	227	50	16	068311	
1697	<i>Hagafors + Harkeryd</i>		Vaggeryd	104	26	406	117	-13	066506	
1699	Haurida		Aneby	50	22	225	54	-4	060407	
1701	Hjälmseryd		Sävsjö	61	19	320	82	-21	068406	
1705	Hullaryd		Aneby	153	38	406	143	10	060406	
1709	Hultagård		Sävsjö	73	14	512	82	-9	068401	
1711	<i>Hultanäs + Svartarp</i>		Vetlanda	62	22	279	54	8	068511	L
1713	Hylleofta		Sävsjö	65	25	255	71	-6	068404	
1717	Höreda		Eksjö	143	17	861	145	-2	068609	
1721	Hörle		Värnamo	146	44	330	137	9	068301	F
1729	<i>Jönköping:3</i>		Jönköping	62	15	402	56	6	068020	

Tabell 11. Småorter 1995 sorterade alfabetiskt länsvis
Rural localities 1995 alphabetically by county

Kod	Småort	Namnkommentarer	Kommun	Folkmängd 1995	Areal ha	Densitet, inv./km ²	Folkmängd 1990	Ökning 90-95	Församlingskod	Frit.- Del. andelpå 2 >50% kom.
1725	Karlsfors		Jönköping	52	10	515	53	-1	068006	
1733	Linderås		Tranås	71	16	435	68	3	068703	
1727	Lovsjö		Jönköping	61	15	414	76	-15	068016	
1731	Lovsjö		Jönköping	54	13	422	4	50	068016	F
1735	Lyckebergs sjukhem		Eksjö	191	10	1973	183	8	068601	
1737	Lövås		Gislaved	52	10	522	56	-4	066204	F
1741	Marås		Gnosjö	160	28	570	185	-25	061705	F
1743	Målskog		Gnosjö	56	17	324	48	8	061704	
1749	Norra Unnaryd		Jönköping	96	17	579	113	-17	068024	F
1753	Näshult		Vetlanda	74	19	397	84	-10	068511	
1755	Os		Värnamo	97	27	357	105	-8	068311	
1757	Prinseryd		Jönköping	104	23	455	97	7	068020	
1761	Ramkvilla		Vetlanda	172	39	445	183	-11	068507	
1763	Russnäs		Eksjö	54	14	394	45	9	068609	
1765	Ryd		Jönköping	191	28	671	184	7	068022	Gi
1769	Röhälla		Tranås	87	14	617	74	13	068701	
1773	Rökinge + Busarp		Jönköping	113	15	743	109	4	068009	F
1775	Sandsjöfors		Nässjö	186	36	511	221	-35	068203	
1779	Siringe		Jönköping	59	16	380	60	-1	068010	F
1777	Skirö		Vetlanda	82	24	345	87	-5	068513	F
1781	Svarttorp		Jönköping	119	31	390	128	-9	068012	F
1783	Svenarum		Vaggeryd	50	16	303	49	1	066506	F
1785	Tallberga		Gislaved	75	14	530	71	4	066214	F
1681	Tranås:1		Tranås	78	10	762	83	-5	068703	
1673	Törnестorp		Värnamo	109	15	707	98	11	068308	F
1797	Viebäck		Nässjö	55	21	260	52	3	068210	F
1799	Vireda		Aneby	55	18	311	51	4	060408	
1801	Värne		Eksjö	182	26	696	173	9	068608	
1805	Åminne		Värnamo	189	26	723	196	-7	068301	Gi
1809	Ås		Gislaved	162	41	399	144	18	066214	F
1817	Ädelfors		Vetlanda	69	12	596	67	2	068515	
Kronobergs län										
1833	Alvesta:2		Alvesta	51	23	219	51	0	076408	
1825	Benestad		Alvesta	104	29	359	97	7	076401	F
1837	Bolmen		Ljungby	107	25	420	128	-21	078111	
1841	Brittatorp		Växjö	119	14	841	122	-3	078021	
1843	Bråthult + Apelhult		Älmhult	55	13	417	57	-2	076503	
1845	Byholma + Grimshult		Ljungby	59	34	174	62	-3	078112	
1849	Böksholm		Växjö	83	14	592	81	2	078004	
1851	Dångebo		Tingsryd	194	73	267	208	-14	076305	
1853	Dädesjö		Växjö	172	35	498	135	37	078006	
1857	Dänningelanda		Växjö	68	12	583	63	5	078014	
1861	Dörarp		Ljungby	182	28	659	188	-6	078109	
1859	Ekesås		Växjö	57	9	640	46	11	078020	F
1863	Evedal		Växjö	79	26	306	63	16	078029	F
1865	Gransholm		Växjö	54	13	410	57	-3	078016	F
1869	Grimslövs by		Alvesta	71	10	688	96	-25	076410	
1873	Göteryd		Älmhult	80	14	591	54	26	076505	
1877	Hallaryd		Älmhult	176	45	394	172	4	076507	
1881	Hamneda		Ljungby	171	47	367	155	16	078106	
1875	Hannabad	Hannabad västra	Markaryd	54	19	281	47	7	076701	
1879	Hensmåla	Hensmåla västra	Tingsryd	50	21	236	53	-3	076305	F
1885	Hinneryd		Markaryd	58	24	242	73	-15	076702	
1883	Hjortsberga		Alvesta	52	15	346	46	6	076404	
1891	Härlöv		Alvesta	76	18	429	73	3	076403	
1895	Kalvsvik		Växjö	55	10	573	27	28	078012	F

Tabell 11. Småorter 1995 sorterade alfabetiskt länsvis
Rural localities 1995 alphabetically by county

Kod	Småort	Namnkommentarer	Kommun	Folk- mängd 1995	Areal ha	Densi- tet, inv./km ²	Folk- mängd 1990	Ök- ning 90-95	Försam- lingskod	Frit.- Del. andelpå 2 >50% kom.
1925	Kronoberg	S:t Sigfrids	folkhögskola							
			Växjö	74	6	1175	59	15	078029	F
1889	Kvarnamåla		Tingsryd	55	13	428	50	5	076306	
1899	Lekaryd		Alvesta	57	16	348	63	-6	076402	
1893	Lidnäs		Alvesta	105	19	545	98	7	076405	Gi
1897	Lindshammar		Uppvidinge	99	33	302	105	-6	076004	L
1901	Lönashult + del av Håldala		Alvesta	181	40	447	164	17	076411	
1905	Marhult		Uppvidinge	97	31	309	108	-11	076004	K
1907	Nöbbele		Växjö	63	16	383	60	3	078011	F
1909	Pjätteryd		Älmhult	108	24	445	90	18	076506	
1913	Risinge		Växjö	64	24	270	65	-1	078007	
1949	Rya		Ljungby	64	26	250	72	-8	078114	
1917	Rydet		Växjö	59	10	564	64	-5	078021	F
1921	Råstorp		Markaryd	93	18	503	82	11	076701	
1929	Skeen		Ljungby	92	19	485	77	15	078112	
1931	Stora Nybygget		Växjö	169	9	1986	9	160	078029	F
1933	Sävsjöström		Uppvidinge	138	54	256	161	-23	076003	
1937	Södra Ljunga		Ljungby	146	34	431	146	0	078105	
1941	Södra Århult		Markaryd	86	26	326	84	2	076701	
1945	Torne		Alvesta	139	17	799	126	13	076411	
1951	Tuna		Ljungby	59	18	322	59	0	078103	
1957	Vederslöv		Växjö	139	18	794	125	14	078015	
1961	Virestad		Älmhult	165	34	492	164	1	076503	
1965	Vivljunga		Markaryd	56	17	324	55	1	076702	
1969	Vrå		Ljungby	68	22	302	70	-2	078115	
1971	Yttre Gällareböke		Markaryd	54	19	278	54	0	076701	
1973	Älmeboda		Tingsryd	117	35	335	130	-13	076303	F
Kalmar län										
1977	Albrunna		Mörbylånga	58	15	381	66	-8	084008	F
1981	Alby		Mörbylånga	100	23	429	101	-1	084005	
1985	Algutsboda		Emmaboda	62	10	653	62	0	086203	
2301	Algutsrum		Mörbylånga	51	11	472	51	0	084014	
1989	Allgunnen		Högsby	52	30	175	62	-10	082102	
1997	Alsjöholm		Nybro	67	14	495	77	-10	088108	
2041	Backa		Vimmerby	64	20	327	76	-12	088407	
2005	Bidalite		Torsås	95	25	382	104	-9	083402	
2009	Björkshult		Högsby	82	14	591	64	18	082104	L
2013	Björnhult		Oskarshamn	94	18	522	105	-11	088205	
2017	Björnsholm		Västervik	110	17	635	124	-14	088310	
2021	Blackstad		Västervik	172	40	426	160	12	088316	
2225	Borgholm:1		Borgholm	67	8	817	69	-2	088509	F
2027	Borgholm:6		Borgholm	87	192	45	78	9	088507	F
2029	Bredsättra		Borgholm	62	25	251	67	-5	088506	
2033	Byxelkrok		Borgholm	188	132	142	211	-23	088513	F
2037	Böda		Borgholm	120	82	146	127	-7	088513	F
2045	Djursvik		Torsås	83	12	714	65	18	083404	F
2049	Drag + Söregårde		Kalmar	99	36	274	85	14	088005	F
2055	Egby		Borgholm	63	15	413	42	21	088505	F
2057	Ekenäs		Kalmar	83	26	323	59	24	088010	F
2061	Enebacken		Torsås	123	17	720	143	-20	083404	
2069	Fiddekulla		Emmaboda	61	14	448	71	-10	086202	
2073	Finsjö		Mönsterås	164	35	465	174	-10	086102	
2077	Förlösa		Kalmar	56	9	636	55	1	088007	
2081	Gadderås		Nybro	53	11	463	63	-10	088105	
2085	Del av Gladhammar + Lunds by		Västervik	83	27	309	89	-6	088303	
2089	Glömminge		Mörbylånga	190	30	632	177	13	084013	
2091	Grimhult		Mönsterås	54	17	327	60	-6	086102	
2095	Grönhult		Västervik	57	9	609	55	2	088316	

Tabell 11. Småorter 1995 sorterade alfabetiskt länsvis
Rural localities 1995 alphabetically by county

Kod	Småort	Namnkommentarer	Kommun	Folkmängd 1995	Areal ha	Densitet, inv./km ²	Folkmängd 1990	Ökning 90-95	Församlingsskod	Frit.- Del. andelpå 2 >50% kom.
2093	Grönskåra		Högsby	154	28	541	169	-15	082104	
2097	Gullabo		Torsås	154	43	358	150	4	083401	
2101	Gullaskröv		Nybro	152	43	353	188	-36	088109	
2105	Gårdslösa		Borgholm	126	59	215	133	-7	088510	F
2357	Hagby-Blälinge		Mörbylånga	63	18	354	76	-13	084016	F
2109	Hammarglo		Mönsterås	104	17	616	103	1	086101	
2113	Harby		Kalmar	76	25	301	77	-1	088008	
2121	Hult		Mörbylånga	90	17	532	79	11	084014	
2117	Hulterstad		Mörbylånga	53	17	307	60	-7	084005	F
2125	Hummelstad		Västervik	59	21	284	64	-5	088314	
2129	Hälgenäs		Västervik	178	49	364	167	11	088308	
2131	Hökfors		Oskarshamn	60	20	301	52	8	088204	
2137	Karlevi		Mörbylånga	176	72	244	165	11	084001	F
2139	Kilen		Oskarshamn	55	6	891	51	4	088201	
2141	Killingeholm		Mönsterås	69	19	371	57	12	086101	F
2143	Kolboda		Kalmar	52	35	147	59	-7	088009	F
2145	Kråksmåla		Nybro	59	27	219	65	-6	088102	
2149	Kvilla		Torsås	85	24	354	79	6	083402	
2153	Kåremo		Kalmar	99	20	500	92	7	088005	
2157	Lindby		Borgholm	52	33	156	49	3	088510	
2159	Locknevi		Vimmerby	54	17	326	42	12	088406	
2161	Långemåla		Högsby	158	34	472	161	-3	082103	
2165	Långlöt		Borgholm	120	40	297	120	0	088511	
2169	Löt		Borgholm	56	18	309	60	-4	088504	F
2173	<i>Mellböda + del av Böda</i>		Borgholm	127	52	246	133	-6	088513	
2177	<i>Mysinge + Bengtstorp</i>		Mörbylånga	59	39	150	66	-7	084002	F
2365	<i>Mönsterås:1</i>		Mönsterås	189	39	486	195	-6	086103	
2285	<i>Mörbylånga:4</i>		Mörbylånga	56	11	532	58	-2	084013	
2183	<i>Mörbylånga:5</i>	Söder om Färjestaden								
			Mörbylånga	122	92	132	82	40	084015	F
2185	Mörtfors		Oskarshamn	60	16	384	70	-10	088203	F
2193	Norrhult		Västervik	68	29	238	70	-2	088315	
2197	Odensvi		Västervik	93	16	575	93	0	088312	
2201	Oknö		Mönsterås	156	96	162	84	72	086101	F
2205	Pata malm		Mönsterås	148	22	662	92	56	086103	
2207	<i>Pepparängen + Bråtviken + Lindödjupet + Målängen</i>									
			Västervik	64	206	31	51	13	088304	F
2209	<i>Resmo + Gyngge</i>		Mörbylånga	86	28	308	74	12	084002	
2211	Revsudden		Kalmar	63	29	220	45	18	088005	F
2213	Rinkaby		Kalmar	105	14	756	79	26	088004	
2217	Ruggstorp		Nybro	66	31	210	68	-2	088103	F
2219	Runsback		Mörbylånga	56	14	393	47	9	084015	
2221	<i>Runsten + Bjärby</i>		Borgholm	79	48	165	88	-9	088512	F
2229	Räpplinge		Borgholm	172	41	415	159	13	088508	
2233	Saltvik		Oskarshamn	205	19	1081	176	29	088201	
2237	Sandby		Borgholm	68	68	101	87	-19	088514	F
2241	Sandbäckshult		Mönsterås	99	17	574	108	-9	086103	
2249	<i>Sandslätt + Hinsaryd</i>		Nybro	100	14	690	101	-1	088103	
2253	Sandvik		Borgholm	67	33	205	69	-2	088516	F
2255	Sankt Sigfrid		Nybro	66	21	316	55	11	088107	
2257	<i>Skaftet + Falkemåla</i>		Västervik	64	22	295	78	-14	088304	
2245	Skorpetorp		Oskarshamn	71	17	429	73	-2	088205	
2269	Spjutterum		Borgholm	125	17	740	112	13	088512	
2273	Stora Frö		Mörbylånga	112	28	394	134	-22	084001	
2283	Strängsmåla		Emmaboda	51	22	234	45	6	086204	
2281	Stora Rör		Borgholm	166	32	526	150	16	088509	K
2293	Störlinge		Borgholm	60	15	399	54	6	088510	F
2297	Sättra		Borgholm	80	24	331	78	2	088510	
2277	<i>Södra Kvinneby + Slagerstad + del av Stenås</i>		Mörbylånga	120	43	278	118	2	084004	F

Tabell 11. Småorter 1995 sorterade alfabetiskt länsvis
Rural localities 1995 alphabetically by county

Kod	Småort	Namnkommentarer	Kommun	Folk- mängd 1995	Areal ha	Densi- tet, inv./km ²	Folk- mängd 1990	Ök- ning 90-95	Försam- lingskod	Frit.- Del- andelpå 2 >50% kom.
2305	Södvik		Borgholm	93	30	312	86	7	088516	
2307	Sörby		Borgholm	59	18	335	56	3	088510	F
2309	Torp		Mönsterås	69	23	301	62	7	086101	
2265	<i>Torsås:1</i>		Torsås	66	25	269	70	-4	083402	
2313	<i>Trankvill + Davidsmåla</i>		Torsås	63	31	204	72	-9	083402	
2329	Tyllinge		Västervik	53	8	677	57	-4	088306	
2333	Tålebo		Mönsterås	100	36	281	98	2	086103	
2335	Törnebyslätt	Kalmar flygplats								
			Kalmar	50	56	89	46	4	088015	F
2337	Ukna		Västervik	140	24	581	140	0	088305	
2341	Vedborm		Borgholm	64	34	190	69	-5	088514	
2345	Vickleby		Mörbylånga	220	38	584	154	66	084001	F
2349	<i>Voxtorp + del av Gräsgårde</i>		Kalmar	88	17	525	87	1	088010	
2353	Vånevik		Oskarshamn	146	32	459	137	9	088205	
2355	Värlebo		Högsby	51	13	391	38	13	082103	
2361	<i>Åkerby + Lopperstad</i>		Borgholm	70	22	321	66	4	088512	
Gotlands län										
2371	Alva		Gotland	121	30	404	46	75	098078	
2373	Barlingbo		Gotland	83	20	424	87	-4	098030	
2381	<i>Bjärge + Nickarve</i>		Gotland	131	33	392	138	-7	098040	
2383	Björkhage		Gotland	50	3	1992	15	35	098029	
2389	Bro		Gotland	75	21	360	61	14	098019	
2391	Buttle		Gotland	51	17	302	45	6	098042	
2393	Dalhem		Gotland	169	49	342	173	-4	098029	
2401	Eskelhem		Gotland	155	44	349	162	-7	098055	
2405	Etelhem		Gotland	165	50	327	162	3	098068	
2411	Follingbo	Follingbo (södra delen)								
			Gotland	53	10	519	51	2	098033	
2409	Follingbo		Gotland	59	12	505	52	7	098033	
2413	Garde		Gotland	159	74	215	152	7	098067	
2417	<i>Gnismård + Smågårde</i>		Gotland	114	64	178	80	34	098054	F
2421	Gothem		Gotland	63	22	281	69	-6	098025	
2377	<i>Gotland:1</i>	Bergbetningen	Gotland	111	73	152	119	-8	098001	F
2397	<i>Gotland:2</i>		Gotland	108	78	138	96	12	098004	F
2461	<i>Gotland:3</i>		Gotland	113	40	286	145	-32	098015	
2505	<i>Gotland:4</i>		Gotland	92	38	240	97	-5	098018	F
2425	Gurfiles		Gotland	50	26	193	57	-7	098043	
2427	Gute		Gotland	61	21	291	71	-10	098012	
2429	Hablingbo		Gotland	90	19	482	68	22	098083	
2433	Hangvar		Gotland	81	40	200	85	-4	098009	
2369	<i>Hägdarve + Dede</i>		Gotland	86	29	296	88	-2	098034	
2437	<i>Högklint + Nygårds</i>		Gotland	245	119	205	206	39	098048	F
2441	Kappelshamn		Gotland	132	71	185	135	-3	098009	F
2449	Klinte		Gotland	132	33	402	123	9	098061	
2453	Kräklingbo		Gotland	80	33	240	98	-18	098044	F
2457	Levide		Gotland	97	35	274	89	8	098081	
2465	Linde		Gotland	74	36	205	69	5	098075	
2467	Lummelunda	Lummelunda Etebols								
			Gotland	87	19	458	46	41	098016	
2473	Lye		Gotland	74	30	245	83	-9	098069	
2481	Othem		Gotland	65	30	215	75	-10	098002	
2485	Othemars		Gotland	99	28	351	96	3	098002	
2489	Rone		Gotland	92	23	405	100	-8	098077	
2493	Ronehamn		Gotland	112	26	431	123	-11	098077	F
2497	Sanda		Gotland	165	62	268	168	-3	098057	
2501	<i>Sjonhembacke + Haugbro</i>		Gotland	176	46	384	197	-21	098038	
2509	Stenkumla		Gotland	55	11	509	65	-10	098053	
2513	Sylfaste		Gotland	56	13	417	58	-2	098031	

Tabell 11. Småorter 1995 sorterade alfabetiskt länsvis
Rural localities 1995 alphabetically by county

Kod	Småort	Namnkommentarer	Kommun	Folkmängd 1995	Areal ha	Densitet, inv./km ²	Folkmängd 1990	Ökning 90-95	Församlingsskod	Frit.- Del. andelpå 2 >50% kom.
2517	Tofta		Gotland	61	29	212	63	-2	098054	
2521	Tofta strand	Tofta strand (norra delen)	Gotland	134	16	815	141	-7	098055	
2523	Tofta strand	Tofta strand (södra delen)	Gotland	67	67	100	33	34	098054	F
2525	Träkumla		Gotland	94	30	312	100	-6	098049	
2529	Valleviken		Gotland	112	32	349	117	-5	098006	
2533	Vänge		Gotland	97	48	202	92	5	098040	
2541	Västergarn		Gotland	88	46	190	92	-4	098056	F
Blekinge län										
2543	Alnaryd		Karlskrona	60	15	390	49	11	108017	
2545	<i>Biskopsmåla + del av Hemmingsmåla</i>		Olofström	91	25	365	89	2	106002	
2551	Bjärby		Karlskrona	59	6	950	45	14	108018	
2553	Björkeryd		Karlskrona	107	24	447	105	2	108015	
2561	<i>Boddestorp + del av Tränsum</i>		Karlshamn	114	23	489	114	0	108203	
2569	Bälganet		Ronneby	113	28	402	114	-1	108104	
2573	Djupekås		Sölvesborg	187	27	705	120	67	108304	
2581	Fjärdsjömåla		Karlskrona	62	13	489	69	-7	108007	
2587	Froarp		Karlshamn	58	10	598	62	-4	108205	
2589	Furumon		Sölvesborg	72	18	392	71	1	108303	
2593	Gammalstorp		Sölvesborg	161	35	463	155	6	108302	F
2597	Gredeby		Karlskrona	60	11	536	60	0	108018	
2599	Grönadal		Karlskrona	62	15	408	65	-3	108018	
2605	Gungvala		Karlshamn	50	12	432	57	-7	108205	
2609	Gustavstorp		Karlshamn	79	22	365	68	11	108206	
2617	Halahlult		Karlshamn	62	17	362	68	-6	108204	
2619	Hanö		Sölvesborg	58	12	473	63	-5	108304	F
2621	Hasselstad		Ronneby	130	26	494	133	-3	108101	
2625	Hemsjö		Olofström	70	16	442	70	0	106003	
2627	Hjälmsa		Ronneby	65	17	372	66	-1	108110	
2629	Horsaryd		Karlshamn	79	15	537	69	10	108205	
2633	Horsarydmark		Karlshamn	71	15	478	75	-4	108205	
2635	Hosaby	Hosaby (södra delen)	Sölvesborg	54	8	693	49	5	108304	
2639	Hörby		Sölvesborg	54	11	486	43	11	108304	
2645	Istaby		Sölvesborg	92	10	926	88	4	108304	
2647	Johannishus slott		Ronneby	106	15	715	11		108109	
2657	<i>Karlshamn:2</i>		Karlshamn	67	11	590	68	-1	108203	
2649	<i>Karlskrona:1</i>		Karlskrona	62	12	507	60	2	108005	
2681	<i>Karlskrona:2</i>	Lyckeåborg	Karlskrona	51	13	390	57	-6	108006	
2653	Knutsberg		Karlshamn	103	14	747	103	0	108205	
2661	Korsanäs		Ronneby	65	15	433	65	0	108107	
2665	Kristianopel		Karlskrona	76	18	411	70	6	108008	F
2669	<i>Kuggeboda + Lunnatorp</i>		Ronneby	151	29	517	150	1	108107	
2685	Lösen		Karlskrona	96	13	727	83	13	108005	
2687	Mjällby Ljunga		Sölvesborg	61	14	450	48	13	108304	
2691	Måstad		Karlskrona	57	14	409	51	6	108017	F
2641	Mältan		Karlskrona	85	10	817	98	-13	108014	
2689	Möcklö		Karlskrona	86	20	434	88	-2	108012	
2695	Möljeryd		Ronneby	54	18	301	51	3	108101	
2693	<i>Mörby + del av Siretorp</i>		Sölvesborg	168	29	575	160	8	108304	
2697	<i>Mörums Ryd + del av Forneboda</i>		Karlshamn	146	25	581	137	9	108206	
2701	Nötabråne		Karlshamn	58	19	313	62	-4	108205	
2703	Ramdala		Karlskrona	187	42	444	210	-23	108012	
2705	Ringamåla		Karlshamn	72	8	859	68	4	108202	
2565	<i>Ronneby:1</i>		Ronneby	91	15	602	91	0	108101	
2729	<i>Ronneby:2</i>		Ronneby	73	10	764	77	-4	108101	
2577	<i>Ronneby:3</i>		Ronneby	52	17	303	54	-2	108106	

Tabell 11. Småorter 1995 sorterade alfabetiskt länsvis
Rural localities 1995 alphabetically by county

Kod	Småort	Namnkommentarer	Kommun	Folk- mängd 1995	Areal ha	Densi- tet, inv./km ²	Folk- mängd 1990	Ök- ning 90-95	Försam- lingskod	Frit.- Del. andelpå 2 >50% kom.
2709	Ronneby:5		Ronneby	140	28	496	150	-10	108107	
2713	Saleboda		Karlskrona	153	24	651	146	7	108016	
2717	Del av Sandbäck + del av Agerum		Sölvesborg	97	16	590	91	6	108302	
2715	Sandvik		Ronneby	96	34	279	98	-2	108108	
2721	Saxemara		Ronneby	184	22	843	180	4	108101	
2725	Siretorp + Sandviken		Sölvesborg	141	75	189	142	-1	108304	F
2773	Sjuhalla + del av Vrångö		Karlskrona	181	38	472	169	12	108018	
2601	Stavkulla + del av Grönadal		Karlskrona	88	19	468	87	1	108018	
2733	Stengöl + del av Svensgöl		Karlskrona	100	20	494	74	26	108014	
2737	Stilleryd		Karlshamn	85	16	531	78	7	108205	
2741	Stockholmsledet		Karlshamn	128	12	1042	103	25	108205	
2749	Strömsberg		Karlskrona	82	15	557	90	-8	108014	
2751	Svanhalla		Karlskrona	54	14	389	54	0	108010	
2753	Sälleryd		Karlskrona	50	9	572	53	-3	108012	
2549	Sölvesborg:1		Sölvesborg	83	17	483	78	5	108302	
2673	Sölvesborg:2		Sölvesborg	93	20	456	97	-4	108302	
2637	Sölvesborg:3		Sölvesborg	60	9	680	54	6	108304	
2759	Torsabjörke		Sölvesborg	64	25	255	68	-4	108302	
2763	Torsnäs		Karlskrona	57	21	271	43	14	108012	F
2757	Torstäva (del) + del av Ölgersjö		Karlskrona	59	8	757	59	0	108012	
2761	Truseryd		Karlskrona	61	16	378	57	4	108010	
2755	Valjeviken		Sölvesborg	115	10	1118	69	46	108301	F
2765	Vettekulla + del av Matvik		Karlshamn	120	53	226	135	-15	108203	F
2767	Väbynäs		Ronneby	52	20	266	39	13	108110	F
2769	Västra Näs		Sölvesborg	77	6	1260	70	7	108304	
2781	Åkeholm		Karlshamn	60	17	359	60	0	108205	
2785	Öljersjö		Karlskrona	75	13	582	64	11	108005	
2789	Östernäs		Karlskrona	55	11	492	62	-7	108012	
Kristianstads län										
2797	Algustorp		Hässleholm	75	36	210	73	2	118303	
3113	Allarp		Klippan	115	40	289	94	21	116605	
2801	Attarp		Hässleholm	60	10	614	58	2	118302	
2809	Ausås		Ängelholm	138	22	617	122	16	118207	
2817	Barum		Kristianstad	55	22	253	54	1	118023	
2821	Bjälöv		Kristianstad	187	27	694	192	-5	118014	
2829	Boalt		Östra Göinge	128	31	415	133	-5	112107	
2833	Boalt		Örkelljunga	61	24	251	79	-18	113701	
2837	Bonnarp		Klippan	78	22	349	65	13	116605	
2841	Bössebacken		Östra Göinge	74	18	409	74	0	112103	
2845	Djurröd		Kristianstad	81	20	403	80	1	118004	
2847	Drögsperyd		Bromölla	57	15	377	54	3	116203	
2851	Edenryd		Bromölla	186	37	497	200	-14	116201	
2849	Ekestad		Kristianstad	59	13	468	62	-3	118011	
2855	Eljaröd		Tomelilla	86	15	568	59	27	116011	F
2853	Eskilstorp + Hemmeslövs gård		Båstad	97	17	555	78	19	116807	
2857	Farstorp		Hässleholm	59	24	243	60	-1	118310	
2865	Fjälkestad		Kristianstad	118	29	407	106	12	118010	
2873	Färingtofta		Klippan	67	15	459	68	-1	116604	
2875	Gammalstorps mölla		Hässleholm	53	14	380	50	3	118310	
2877	Gladsax		Simrishamn	140	22	642	118	22	118105	F
2881	Gringelstad		Kristianstad	120	26	460	101	19	118008	
2885	Gråmanstorp		Klippan	66	20	338	71	-5	116601	
2889	Grödbby		Bromölla	62	17	366	52	10	116201	
2899	Gyllebo	Gyllebo (västra delen)	Simrishamn	51	63	81	57	-6	118110	F
2895	Gyllebo	Gyllebo (östra delen)	Simrishamn	50	10	483	41	9	118110	F

Tabell 11. Småorter 1995 sorterade alfabetiskt länsvis

Rural localities 1995 alphabetically by county

Kod	Småort	Namnkommentarer	Kommun	Folkmängd 1995	Areal ha	Densitet, inv./km ²	Folkmängd 1990	Ökning 90-95	Församlingskod	Frit.- Del. andelpå 2 >50% kom.
2897	Gånarp		Ängelholm	106	29	364	109	-3	118210	
2903	Hallavara		Båstad	59	16	361	51	8	116805	
2901	Hannas		Simrishamn	52	18	286	55	-3	118114	F
2905	Harbäckshult		Örkelljunga	60	13	461	62	-2	113701	
2909	Horna		Kristianstad	110	22	491	98	12	118019	
2917	Hyllstofta		Klippan	164	34	486	142	22	116602	K
2921	Hylta		Östra Göinge	80	22	371	79	1	112104	
2925	Håkanryd		Bromölla	68	22	313	78	-10	116201	
2929	Häglinge		Hässleholm	77	30	259	75	2	118316	
2933	Häljalt		Perstorp	69	16	445	71	-2	116501	
2861	<i>Hässleholm:3</i>		Hässleholm	69	14	511	63	6	118319	
2937	Höja		Ängelholm	173	23	743	138	35	118203	
2941	Hökön		Osby	170	43	399	179	-9	116303	
2945	Hörja		Hässleholm	176	30	595	160	16	118320	
2949	Ignaberga		Hässleholm	85	14	627	88	-3	118302	
2953	Järrestad		Simrishamn	176	33	532	186	-10	118104	
2959	Kattvik		Båstad	70	21	331	65	5	116805	F
2961	Kiaby		Kristianstad	137	24	569	143	-6	118023	
2965	Killebäckstorp		Båstad	60	6	1026	63	-3	116803	
2997	<i>Klippan:1</i>		Klippan	91	27	343	92	-1	116602	F
2967	<i>Klippan:2</i>		Klippan	54	3	1688	20	34	116603	
2969	Krika		Klippan	191	31	611	178	13	116603	
3205	<i>Kristianstad:1</i>		Kristianstad	56	9	647	58	-2	118024	
2973	Källna		Klippan	107	15	712	103	4	116607	K
2977	Lerbäckshult		Ängelholm	69	26	270	56	13	118211	F
2981	Lillaskog		Hässleholm	75	10	765	80	-5	118305	
2989	Ljungabolet		Ängelholm	51	23	225	63	-12	118204	F
2993	Loshult		Osby	107	23	459	108	-1	116303	
3001	Lyngby		Kristianstad	74	16	465	76	-2	118017	
3005	Maglehem		Kristianstad	182	40	458	180	2	118026	
3007	Mellby		Hässleholm	51	16	328	55	-4	118315	F
3009	Mjönäs		Kristianstad	70	47	148	98	-28	118034	
3017	Nogersund		Bromölla	96	7	1337	89	7	116201	
3021	Nybygget		Ängelholm	134	46	289	106	28	118211	F
3025	Nybygget		Klippan	71	8	881	74	-3	116602	
3029	<i>Nyehusen + Furuboda</i>		Kristianstad	199	187	106	202	-3	118015	F
3033	Nymö		Kristianstad	134	30	444	124	10	118020	
3037	Nävlinge		Hässleholm	113	19	593	93	20	118308	
3041	Oderljunga		Perstorp	146	25	588	146	0	116501	
3043	Olseröd		Kristianstad	50	9	544	55	-5	118026	
3047	Oppmanna	Oppmanna (nordöstra delen)	Kristianstad	53	14	392	45	8	118035	
3045	Oppmanna		Kristianstad	107	29	367	107	0	118035	
3049	<i>Perstorp + Svenstorp</i>		Båstad	192	16	1165	163	29	116806	F
3053	Rammsjö		Båstad	130	15	883	133	-3	116804	
3057	Rammsjöstrand		Båstad	85	14	620	83	2	116804	F
3061	Ramsåsa		Tomelilla	63	12	533	52	11	116003	
3065	<i>Raskarum + Ljunglyckorna</i>		Simrishamn	63	32	195	62	1	118117	
3069	Ravlunda		Simrishamn	98	25	390	110	-12	118112	
3073	Rickarum		Kristianstad	76	20	378	74	2	118003	
3077	Ripa		Kristianstad	90	17	516	82	8	118015	
3081	Riseberga		Klippan	95	23	420	96	-1	116605	
3085	<i>Ryet + Lyckorna</i>		Ängelholm	96	24	403	93	3	118211	
3093	Råby		Bromölla	133	23	577	144	-11	116201	
3013	<i>Simrishamn:1</i>		Simrishamn	95	38	247	80	15	118107	F
3101	Skepparslöv		Kristianstad	125	29	430	109	16	118006	
3099	Skräddarödbý		Simrishamn	68	10	683	51	17	118110	
3107	Skyrup	Skyrup (östra delen)	Hässleholm	52	31	166	44	8	118318	F

Tabell 11. Småorter 1995 sorterade alfabetiskt länsvis
Rural localities 1995 alphabetically by county

Kod	Småort	Namnkommentarer	Kommun	Folkmängd 1995	Areal ha	Densitet, inv./km ²	Folkmängd 1990	Ökning 90-95	Församlingsskod	Frit.- Del. andelpå 2 >50% kom.
3105	Skyrup		Hässleholm	65	14	475	66	-1	118318	F
3109	Skånes Värsjö		Örkelljunga	112	31	367	124	-12	113703	
2813	Skälderhus		Ängelholm	83	14	578	76	7	118205	
2985	Skäralid		Klippan	71	30	235	60	11	116605	F
3117	Spannarp		Ängelholm	171	22	778	166	5	118207	
3121	Spjutstorp		Tomelilla	197	31	633	199	-2	116006	
3125	Starby		Ängelholm	97	13	751	98	-1	118208	
3127	Stavershult		Ängelholm	52	11	461	52	0	118204	
3119	Storahults strand		Båstad	78	22	355	35	43	116802	F
3123	<i>Södra Karstorp + Vantinge</i>		Båstad	68	15	454	56	12	116802	K
3129	Södra Mellby		Simrishamn	75	26	292	83	-8	118119	F
3133	Tings Nöbbelöv		Kristianstad	81	18	439	83	-2	118007	
3135	Tockarp		Örkelljunga	50	16	311	40	10	113701	
3137	Tornsborg		Klippan	97	18	534	61	36	116604	
3141	Tosteberga		Kristianstad	113	22	516	126	-13	118021	
3145	Träne		Kristianstad	115	18	630	105	10	118005	
3149	Tullstorp		Ängelholm	169	18	949	79	90	118211	
3153	<i>Tåstarp + Toarp</i>		Ängelholm	149	32	471	155	-6	118210	
3157	Ullstorp		Kristianstad	55	9	602	53	2	118013	
3161	Ulvs		Perstorp	70	24	288	67	3	116501	
3165	Vallby		Simrishamn	88	18	481	94	-6	118116	F
3173	Vejbyslätt		Ängelholm	85	7	1254	91	-6	118209	
3177	Venestad		Kristianstad	60	14	414	59	1	118005	
3181	Verum		Hässleholm	73	20	357	75	-2	118311	
3185	Visseltofta		Osby	111	19	591	105	6	116304	
3189	Vitemölla		Simrishamn	121	22	538	153	-32	118120	F
3193	Vånga		Kristianstad	167	28	596	135	32	118034	
3197	Värestorp		Östra Göinge	67	17	402	71	-4	112104	
3201	Västanå		Bromölla	153	27	574	131	22	116203	
3207	Yngsjöstrand		Kristianstad	136	220	62	119	17	118015	F
2825	<i>Åmanäs + Nilstorp</i>		Hässleholm	55	24	232	58	-3	118317	F
3213	Åraslöv		Hässleholm	66	16	406	68	-2	118305	
3215	Åsljunga	Åsljunga (del)	Örkelljunga	50	18	274	50	0	113701	F
3217	<i>Ångalag + Svenstorp</i>		Båstad	55	15	374	54	1	116805	
2869	<i>Ängelholm:1</i>		Ängelholm	68	16	421	65	3	118205	
3209	<i>Ängelholm:2</i>		Ängelholm	146	17	866	139	7	118207	
3221	<i>Ängelsbäcksstrand + Segeltorpsstrand + Ranarpsstrand</i>		Båstad	133	72	184	130	3	116803	F
3225	Örnahusen		Simrishamn	75	31	242	75	0	118106	
3227	Össjö		Ängelholm	195	26	763	200	-5	118212	
3229	Östervång		Kristianstad	69	11	630	67	2	118032	
3233	Östra Genastorp		Osby	83	26	319	76	7	116301	
3237	Östra Hoby		Simrishamn	56	9	627	53	3	118106	
3239	Östra Vemmerlöv		Simrishamn	189	36	521	229	-40	118110	
3241	Övarp		Kristianstad	63	16	389	64	-1	118012	
Malmöhus län										
3245	Aggarp		Svedala	52	6	889	60	-8	126301	
3249	Alnarp		Lomma	109	37	296	73	36	126201	
3257	Ask		Svalöv	71	17	410	68	3	121414	
3261	Askeröd		Hörby	127	14	889	123	4	126611	
3265	Axelvold		Svalöv	69	8	849	69	0	121402	
3273	Beden		Staffanstorp	128	16	785	124	4	123007	
3281	Bergströmshusen		Staffanstorp	121	9	1285	124	-3	123006	
3285	Bjäresjö		Ystad	79	12	638	72	7	128606	
3289	Björnstorp		Lund	144	22	655	152	-8	128117	
3293	Björnstorps torg		Lund	84	12	701	57	27	128120	F
3297	Bokeslund		Höör	85	21	401	73	12	126702	F
3305	Börringe		Svedala	77	12	647	72	5	126302	

Tabell 11. Småorter 1995 sorterade alfabetiskt länsvis
Rural localities 1995 alphabetically by county

Kod	Småort	Namnkommentarer	Kommun	Folkmängd 1995	Areal ha	Densitet, inv./km ²	Folkmängd 1990	Ökning 90-95	Församlingskod	Frit.- Del. andelpå 2 >50% kom.
3309	Börringe station		Svedala	88	13	703	80	8	126302	
3313	Böste läge		Trelleborg	108	20	528	109	-1	128720	F
3321	Ekeboda		Hörby	104	9	1212	105	-1	126602	
3785	<i>Eslöv:2</i>	Öster om Örtofta	Eslöv	91	5	1 838	87	4	128507	
3333	Farhultsbeden		Höganäs	170	66	257	135	35	128406	F
3341	Fjelle		Lomma	117	13	892	132	-15	126204	
3345	Fjärestad		Helsingborg	62	7	905	66	-4	128315	
3349	Fleninge		Helsingborg	124	22	572	90	34	128307	
3353	Flyingeby		Lund	72	5	1415	84	-12	128113	
3255	Flädie		Lomma	195	22	906	202	-7	126203	
3361	<i>Fogdarp + Stanstorp</i>		Höör	54	19	290	56	-2	126704	
3369	Fränninge		Sjöbo	80	15	524	95	-15	126511	
3373	Fuglie		Trelleborg	103	9	1163	96	7	128708	
3377	Gamla Bo		Höör	74	19	395	54	20	126704	
3381	Gessie		Vellinge	66	11	629	68	-2	123301	
3385	Gislöv		Trelleborg	99	20	508	107	-8	128716	
3389	Grevie		Staffanstorp	85	14	621	92	-7	123007	
3393	Grönby		Trelleborg	123	19	632	136	-13	128730	
3395	Gullarp		Eslöv	61	9	684	53	8	128504	
3401	Gylle		Trelleborg	65	6	1030	51	14	128713	
3397	<i>Gylle + Fjärdingslöv</i>		Trelleborg	96	24	393	101	-5	128713	
3405	Göarp		Helsingborg	113	23	487	123	-10	128313	
3413	Hammarlunda		Eslöv	69	12	581	60	9	128515	
3415	Hammarlöv		Trelleborg	50	10	507	45	5	128705	F
3457	Hassartorp		Lund	64	10	618	59	5	128120	F
3417	Hedvigsdal		Ystad	74	11	689	80	-6	128618	F
3425	Hemmestorps eke		Sjöbo	76	17	435	82	-6	126506	F
3427	Hemmestorps fure		Sjöbo	57	45	128	50	7	126506	F
3429	Hjortshög		Helsingborg	81	20	406	85	-4	128308	
3433	Holmby		Eslöv	65	7	959	65	0	128516	
3437	Holmeja		Svedala	198	25	804	195	3	126308	
3441	<i>Humlamaden + del av Hemmestorps björke</i>		Sjöbo	113	28	401	83	30	126506	F K
3445	Hyltarp		Svedala	64	5	1339	52	12	126301	
3449	Håstad		Lund	124	13	934	122	2	128127	
3451	Håstenslöv		Svalöv	62	8	769	55	7	121411	
3453	Häljaröd		Höganäs	77	12	641	69	8	128406	
3455	Hässlunda		Helsingborg	60	10	601	49	11	128311	
3461	Hög		Kävlinge	123	27	451	116	7	126113	
3465	Hököpinge kyrkby		Vellinge	125	14	914	118	7	123303	
3469	Ingelstorp		Ystad	108	22	482	111	-3	128619	F
3473	Janstorp		Skurup	65	6	1125	58	7	126411	
3477	Järavallen		Kävlinge	122	29	427	64	58	126110	
3481	Karups sommarby		Sjöbo	206	77	268	166	40	126505	F
3485	Klasaröd		Sjöbo	135	14	949	126	9	126507	
3487	Klörup		Trelleborg	59	8	726	59	0	128710	
3495	<i>Krågarp + Nöbbelöv</i>		Skurup	56	14	405	50	6	126407	F
3497	Krågeholm		Svedala	165	17	964	158	7	126301	
3501	Kungabacken		Eslöv	60	9	651	60	0	128513	
3505	Kurland		Trelleborg	75	9	874	88	-13	128702	
3509	Kvistofta		Helsingborg	77	20	383	71	6	128316	
3513	Kyrkbacken		Landskrona	78	14	574	65	13	128202	F
3517	Kåseberga		Ystad	146	12	1256	176	-30	128618	
3521	Källesjö		Ystad	68	12	586	73	-5	128607	
3901	<i>Kävlinge:1</i>		Kävlinge	53	10	542	60	-7	126106	
3737	<i>Landskrona:2</i>		Landskrona	61	5	1320	57	4	128208	F
3525	Lerhamn		Höganäs	125	15	859	124	1	128404	
3529	Lilla Lomma		Lomma	131	8	1690	135	-4	126201	
3533	Lindby		Skurup	59	7	802	52	7	126403	

Tabell 11. Småorter 1995 sorterade alfabetiskt länsvis
Rural localities 1995 alphabetically by county

Kod	Småort	Namnkommentarer	Kommun	Folkmängd 1995	Areal ha	Densitet, inv./km ²	Folkmängd 1990	Ökning 90-95	Församlingkod	Frit.- Del. andelpå 2 >50% kom.
3421	Ljungbacken		Sjöbo	115	15	750	96	19	126506	
3541	Lockarp		Malmö	58	13	437	62	-4	128014	
3833	<i>Lund:1</i>	fd Vallkärra station	Lund	60	5	1115	57	3	128127	
3721	<i>Lund:2</i>	fd Stångby kyrkby	Lund	109	23	476	117	-8	128127	
3553	<i>Lund:3</i>		Lund	69	19	366	60	9	128120	F
3549	Lyby		Hörby	97	11	866	85	12	126609	
3557	Lövestadby		Sjöbo	65	16	414	65	0	126510	F
3277	<i>Magnihill + Lydestad</i>		Helsingborg	55	13	421	61	-6	128312	
3493	<i>Malmö:2</i>		Malmö	83	7	1267	74	9	128021	
3561	Mellan-Grevie		Vellinge	77	9	857	76	1	123311	
3565	Minnesberg		Trelleborg	94	12	806	96	-2	128710	
3567	Munkarp		Höör	54	9	615	40	14	126705	
3569	Munkebäck		Landskrona	124	17	746	119	5	128205	
3573	Månstorp		Svalöv	57	10	576	56	1	121408	
3577	Möllevången		Vellinge	121	20	592	125	-4	123312	
3585	Nordanå		Staffanstorp	129	15	837	133	-4	123011	K
3589	Norra Grönby		Trelleborg	64	10	672	77	-13	128730	
3591	Norra Håslöv		Vellinge	59	8	742	44	15	123307	
3597	Norra Vram		Bjuv	97	20	478	95	2	126003	
3599	Nötesjö		Svedala	55	15	378	52	3	126302	
3613	Råga Hörstad		Landskrona	85	12	717	82	3	128206	
3617	Räng	Räng (västra delen)	Vellinge	59	9	684	52	7	123309	
3621	Rängs sand		Vellinge	152	33	455	138	14	123309	F
3625	Röddinge		Sjöbo	67	11	604	60	7	126508	F
3629	Rögla		Ystad	88	15	599	63	25	128602	
3545	Röinge		Hörby	89	37	238	66	23	126608	F K
3633	Sandåkra		Skurup	72	7	1024	65	7	126401	
3637	Satserup		Hörby	64	16	398	66	-2	126606	
3641	Saxtorp		Landskrona	58	12	481	63	-5	128204	
3645	Silvåkra		Lund	68	10	649	66	2	128123	
3957	<i>Sjöbo:3</i>		Sjöbo	137	35	393	153	-16	126514	
3655	Skabersjöby		Svedala	53	8	633	46	7	126306	F
3661	<i>Skateholm + del av Beddingestrand</i>		Trelleborg	390	147	265	322	68	128726	F K
3665	Skatteberga		Lund	72	11	665	60	12	128113	
3669	Skumparp		Malmö	104	12	862	103	1	128019	
3671	<i>Skurup:1</i>		Skurup	60	11	566	50	10	126401	
3673	Skårby		Ystad	62	8	813	60	2	128602	
3677	Skåre		Trelleborg	146	14	1065	156	-10	128702	
3681	Slimminge		Skurup	149	16	917	130	19	126411	
3683	Snarringe		Trelleborg	59	6	961	46	13	128705	
3685	Snogehall		Höör	107	25	431	95	12	126702	
3689	Snogeröd		Höör	187	13	1402	188	-1	126703	
3693	Snårestad		Ystad	115	16	707	90	25	128604	
3709	Stenestad		Svalöv	61	10	602	59	2	121404	
3697	Stora Beddinge		Trelleborg	102	14	726	109	-7	128726	
3701	Stora Harrie		Kävlinge	114	44	262	128	-14	126109	
3705	Stora Köpinge		Ystad	130	31	414	132	-2	128611	
3717	Stora Slågarp		Trelleborg	58	10	557	66	-8	128710	
3601	<i>Svalöv:1</i>		Svalöv	78	16	484	82	-4	121411	
3657	<i>Svansjö sommarby + Sjöbo sommarby</i>		Sjöbo	339	89	379	283	56	126501	F
3729	Svensköp		Hörby	175	58	301	162	13	126605	
3733	Svenstorp		Ystad	97	11	904	111	-14	128611	L
3325	Sånahusen		Staffanstorp	56	8	660	58	-2	123001	
3741	Särslöv		Kävlinge	73	13	558	70	3	126106	
3745	<i>Särslöv + Djurslöv</i>		Staffanstorp	97	14	688	82	15	123012	
3749	Södervidinge station		Kävlinge	74	10	718	70	4	126106	
3751	Södra Håslöv		Vellinge	63	7	897	45	18	123307	

Tabell 11. Småorter 1995 sorterade alfabetiskt länsvis
Rural localities 1995 alphabetically by county

Kod	Småort	Namnkommentarer	Kommun	Folkmängd 1995	Areal ha	Densitet, inv./km ²	Folkmängd 1990	Ökning 90-95	Församlingsskod	Frit.- Del. andelpå 2 >50% kom.
3757	Södra Rörum		Hörby	114	26	437	111	3	126607	
3761	Södra Åby		Trelleborg	151	22	698	159	-8	128719	
3765	Södra Åkarp		Vellinge	108	17	643	109	-1	123310	
3769	Sörby		Trelleborg	64	5	1243	65	-1	128731	
3773	Sörbylund		Trelleborg	61	7	936	61	0	128731	
3775	Sövde sommarby		Sjöbo	59	21	288	34	25	126504	
3779	Tingbacken		Skurup	51	6	869	44	7	126404	
3781	Toarp		Malmö	166	11	1573	181	-15	128014	
3789	Tolånga		Sjöbo	74	14	521	63	11	126507	
3793	Torrlösa		Svalöv	109	11	953	114	-5	121415	
3777	<i>Trelleborg:1</i>		Trelleborg	62	6	1119	63	-1	128702	
3929	<i>Trelleborg:3</i>		Trelleborg	109	30	366	96	13	128723	
3797	Trolleholm		Svalöv	63	15	414	62	1	121415	
3809	Tuna		Landskrona	154	28	545	129	25	128202	F
3813	Tånebro		Skurup	119	14	833	111	8	126409	
3817	<i>Tånga + Rögle</i>		Helsingborg	197	42	471	199	-2	128304	
3821	Utvålinge		Helsingborg	177	24	750	190	-13	128304	
3825	<i>Vadensjö + Arrarp</i>		Landskrona	111	11	1016	109	2	128208	F
3829	Vallby		Trelleborg	124	24	513	126	-2	128723	
3837	Vanstad		Sjöbo	101	21	481	110	-9	126509	
3909	Vellinge Väster		Vellinge	128	34	379	132	-4	123304	
3841	Vikhög		Kävlinge	56	7	855	57	-1	126112	F
3845	Vintrie		Malmö	181	17	1035	174	7	128019	
3853	Vomb		Lund	81	23	356	80	1	128122	F
3857	Våla by		Helsingborg	91	9	1008	79	12	128308	
3861	Vålinge		Helsingborg	71	8	886	63	8	128304	
3863	Välleröd		Sjöbo	52	29	179	45	7	126508	F
3865	Värpinge by		Lund	95	7	1355	88	7	128102	
3867	Västerstad		Hörby	57	19	296	52	5	126611	
3871	Västerstads kyrkby		Hörby	53	13	406	40	13	126611	
3873	Västra Alstad		Trelleborg	78	7	1114	81	-3	128710	
3877	Västra Klagstorp		Malmö	161	21	766	155	6	128020	
3905	Västra Kärrstorp		Svedala	74	8	981	59	15	126303	
3881	Västra Strö		Eslöv	53	7	788	67	-14	128505	
3885	Västra Tommarp		Trelleborg	124	16	786	117	7	128703	
3917	Västra Vemmenhög		Skurup	57	11	519	61	-4	126404	
3889	Västra Vemmerlöv		Trelleborg	142	27	528	144	-2	128704	
3893	Västra Virestad		Trelleborg	63	6	977	56	7	128718	
3921	Ålabodarna		Landskrona	107	7	1611	112	-5	128207	
3923	Ängsbyn		Höör	192	9	2124	221	-29	126704	
3925	Äspinge		Hörby	75	27	283	79	-4	126606	
3933	Öja		Ystad	62	6	998	62	0	128609	
3937	Önnköping		Hörby	157	27	582	148	9	126604	
3941	Örja		Landskrona	79	9	928	79	0	128208	F
3945	Örtofta		Eslöv	153	45	342	179	-26	128507	
3897	Östra Asmundtorp		Eslöv	84	12	717	72	12	128504	
3951	Östra Vedåkra		Hörby	54	9	605	58	-4	126611	
3949	Östra Vårlinge		Trelleborg	61	6	1003	55	6	128705	
3953	Östraby		Hörby	183	26	692	167	16	126610	
Hallands län										
3965	Ala		Laholm	87	26	339	94	-7	138101	
3967	Allarp		Laholm	63	36	173	35	28	138105	F
3969	Asige		Falkenberg	56	10	553	59	-3	138204	
3971	<i>Björkäng + Smedsgård</i>		Varberg	78	56	140	50	28	138311	F
3975	Brattås	Brattås (västra delen)	Kungsbacka	76	15	495	74	2	138405	
3977	Brännögård		Hylte	164	30	548	186	-22	131501	
3979	Buared		Kungsbacka	104	28	371	75	29	138408	

Tabell 11. Småorter 1995 sorterade alfabetiskt länsvis
Rural localities 1995 alphabetically by county

Kod	Småort	Namnkommentarer	Kommun	Folk- mängd 1995	Areal ha	Densi- tet, inv./km ²	Folk- mängd 1990	Ök- ning 90-95	Försam- lingskod	Frit.- Del. andelpå 2 >50% kom.
4333	Bystaden		Varberg	71	11	641	56	15	138318	
3985	Bölse		Falkenberg	68	19	354	78	-10	138209	
3989	Dagsås		Varberg	61	21	295	64	-3	138309	
3993	Drängsered		Hylte	118	26	456	125	-7	131503	
3995	Dåla		Kungsbacka	52	15	356	38	14	138412	
3997	Edenberga		Laholm	88	11	767	88	0	138107	
4001	Efra		Falkenberg	69	22	318	66	3	138207	
4005	Fagered		Falkenberg	131	34	388	137	-6	138221	
4185	<i>Falkenberg:1</i>		Falkenberg	222	35	641	203	19	138201	F
4321	<i>Falkenberg:2</i>	Skrea/Manneberg								
			Falkenberg	58	12	488	55	3	138202	F
4009	Fammarp		Halmstad	89	7	1311	92	-3	138009	
4011	Fegen		Falkenberg	196	47	420	225	-29	138220	
4013	Fjärås station		Kungsbacka	107	22	497	106	1	138412	F
4021	Fridhemsberg		Falkenberg	68	24	280	69	-1	138223	
4293	Frillesås	Väster om tätorten	Frillesås							
			Kungsbacka	475	113	419	343	132	138406	F
4173	Frösakull	Frösakull (norra delen)								
			Halmstad	75	5	1431	50	25	138009	
4309	Frösakull	Frösakull (västra delen)								
			Halmstad	637	140	456	604	33	138009	F
4335	Galtabäck		Varberg	107	16	680	83	24	138311	
4023	Gamla Köpstad	Gamla Köpstad (södra delen)								
			Varberg	56	17	334	25	31	138302	F
4025	Getterön	Getterön (västra delen)								
			Varberg	104	23	450	90	14	138301	F
4031	Getterön	Getterön (östra delen)								
			Varberg	52	18	286	35	17	138301	F
4027	Glommen	Glommen (norra delen)								
			Falkenberg	70	13	532	58	12	138209	F
4033	Grimeton		Varberg	93	9	1025	102	-9	138308	
4029	Grimetons kyrkby		Varberg	56	8	662	59	-3	138308	
4035	Gräppås		Kungsbacka	155	9	1711	155	0	138404	
4037	Gällared		Falkenberg	93	30	306	94	-1	138218	
4041	Gällinge		Kungsbacka	55	8	722	55	0	138409	
4045	Gödestad		Varberg	143	22	649	112	31	138306	
4049	Hanhals		Kungsbacka	122	22	564	106	16	138413	
4019	Holmen	Galtabäckshamn								
			Varberg	59	13	448	42	17	138311	F
4057	Hunnestad		Varberg	182	29	631	146	36	138307	
4061	Håfors		Kungsbacka	57	16	354	51	6	138409	
4065	Håkulla		Kungsbacka	101	12	878	93	8	138414	
4069	<i>Högås + Gundal</i>		Kungsbacka	177	41	432	163	14	138405	L
4071	<i>Högås + Sjötorp</i>		Kungsbacka	65	15	430	50	15	138414	
4073	Hönsaryd		Kungsbacka	116	10	1173	129	-13	138404	
4081	Johansfors		Halmstad	147	15	998	141	6	138017	
4085	<i>Järlöv + Fageråkra</i>		Varberg	77	36	216	72	5	138319	
4089	Karl Gustav		Varberg	67	11	612	73	-6	138323	F
4093	<i>Karsjö + Kärra</i>		Kungsbacka	61	13	474	61	0	138412	
4101	Kornhult		Laholm	55	13	426	65	-10	138106	
4181	<i>Kungsbacka:11</i>		Kungsbacka	134	19	691	116	18	138408	
3961	<i>Kungsbacka:12</i>	Abbelås								
			Kungsbacka	155	48	325	112	43	138414	F
4103	<i>Kungsbacka:15</i>		Kungsbacka	147	10	1411	5	142	138404	
4107	<i>Kungsbacka:16</i>		Kungsbacka	57	8	695	43	14	138403	
4105	<i>Kungsbacka:9</i>		Kungsbacka	122	36	342	135	-13	138405	
4113	Källsjö		Falkenberg	139	31	446	135	4	138222	
4115	Källsberget		Kungsbacka	52	10	539	34	18	138404	
4121	Kärradal		Varberg	168	81	209	137	31	138314	F
4123	Köinge		Falkenberg	192	48	397	222	-30	138215	

Tabell 11. Småorter 1995 sorterade alfabetiskt länsvis
Rural localities 1995 alphabetically by county

Kod	Småort	Namnkommentarer	Kommun	Folkmängd 1995	Areal ha	Densitet, inv./km ²	Folkmängd 1990	Ökning 90-95	Församlingsskod	Frit.- Delandelpå 2 >50% kom.
4117	Laholm:1		Laholm	122	27	459	111	11	138103	
4133	Lindberg		Varberg	78	17	471	87	-9	138313	
4135	Lindhov		Varberg	68	13	541	66	2	138313	
4137	Ljungby		Falkenberg	166	23	719	150	16	138210	
4141	Lunnaberg		Kungsbacka	64	9	674	59	5	138404	
4145	Lynga kvarn + del av Haverdal		Halmstad	141	33	426	85	56	138011	F
4149	Långaryd		Hylte	70	16	448	68	2	131504	
4151	Långasand		Falkenberg	116	151	77	79	37	138207	F
4153	Löftaskog + Kärra + Stråvallastrand		Varberg	236	99	238	218	18	138321	F
4157	Marbäck		Halmstad	86	13	648	82	4	138003	
4159	Mellbystrand	Mellbystrand (del av)	Laholm	64	49	130	48	16	138101	F
4161	Mästocka		Laholm	53	19	283	60	-7	138111	
4165	Nissaström		Halmstad	95	17	547	90	5	138019	
4175	Nyby		Hylte	69	12	563	52	17	131504	
4183	Nösslinge		Varberg	58	16	359	44	14	138303	
4189	Okome		Falkenberg	156	45	344	183	-27	138217	
4191	Olofsbo		Falkenberg	80	76	105	70	10	138208	F
4195	Rygga		Kungsbacka	55	14	403	54	1	138412	
4201	Råhagen		Kungsbacka	88	26	343	65	23	138404	
4203	Röinge		Halmstad	51	15	350	51	0	138003	
4207	Rösan		Kungsbacka	61	19	326	46	15	138414	F
4205	Sandhamn + Görvik		Halmstad	161	26	631	138	23	138009	
4209	Sandvad		Laholm	62	13	491	58	4	138107	
4213	Sibbarp		Varberg	76	14	559	83	-7	138310	
4217	Sintorp		Kungsbacka	92	16	578	76	16	138407	F
4225	Skogaby		Laholm	89	13	669	88	1	138101	
4177	Skummelövsstrand	Skummelövsstrand (del av)	Laholm	220	145	152	165	55	138105	F
4229	Skår		Kungsbacka	104	32	328	97	7	138409	
4233	Skällåkra		Varberg	105	24	436	108	-3	138320	
4237	Släp		Kungsbacka	152	32	468	137	15	138405	
4241	Slättåkra		Halmstad	161	28	580	157	4	138017	
4261	Stuv		Kungsbacka	52	12	432	57	-5	138406	
4265	Svenstorp		Varberg	76	21	366	72	4	138313	
4259	Sällstorp		Varberg	51	16	322	44	7	138317	
4263	Särdal		Halmstad	57	19	305	51	6	138011	F
4109	Södergården + Källekärr + Bäckén		Kungsbacka	76	14	540	69	7	138404	
4325	Södra Näs	Södra Näs (norra delen)	Varberg	129	61	213	99	30	138302	F
4267	Södra Näs	Södra Näs (västra delen)	Varberg	52	22	241	31	21	138302	F
4269	Sönnerbergen (västra delen)		Kungsbacka	56	18	319	58	-2	138414	F
4271	Tjärby + Daggarp		Laholm	61	15	400	68	-7	138110	
4275	Torkelstorp	Torkelstorp (västra delen)	Kungsbacka	63	14	446	52	11	138413	
4279	Torpa	Torpa (norra delen)	Varberg	69	26	270	72	-3	138314	
4273	Torpa	Torpa (södra delen)	Varberg	122	40	308	115	7	138314	
4283	Torstorp	Torstorp (västra delen)	Varberg	50	13	399	28	22	138308	F
4277	Torstorp	Torstorp (östra delen)	Varberg	63	4	1731	58	5	138308	
4287	Träslövsläge	Träslövsläge (norra delen)	Varberg	87	64	135	76	11	138302	F
4291	Trönningenäs		Varberg	70	31	224	45	25	138313	F
4281	Tönnersjö		Halmstad	80	7	1158	75	5	138006	
4285	Uggilarp		Falkenberg	102	29	347	94	8	138207	F

Tabell 11. Småorter 1995 sorterade alfabetiskt länsvis
Rural localities 1995 alphabetically by county

Kod	Småort	Namnkommentarer	Kommun	Folkmängd 1995	Areal ha	Densitet, inv./km ²	Folkmängd 1990	Ökning 90-95	Församlingsskod	Frit.- Del. andelpå 2 >50% kom.
4289	Valinge		Varberg	92	15	611	86	6	138315	
4197	Varberg:1	Rolfstorps fd	stationssamhälle Varberg	64	7	880	54	10	138305	
4297	Vassbäck		Kungsbacka	331	138	240	266	65	138408	F
4301	Veinge by		Laholm	112	20	571	104	8	138111	
4303	Veka		Falkenberg	58	41	143	53	5	138202	F
4307	Viken		Kungsbacka	51	12	419	42	9	138414	
4311	Vässingsö		Kungsbacka	60	11	560	37	23	138414	
4327	Åkraberg + Lilla Sunnvära		Varberg	77	20	384	70	7	138320	
4329	Ålstorp		Laholm	55	12	444	66	-11	138107	
4319	Årnäs		Varberg	81	18	453	64	17	138318	F
4331	Årnäshalvön	Årnäshalvön (västra delen)	Varberg	55	70	78	45	10	138318	F
4337	Åskloster		Varberg	153	13	1193	136	17	138318	
4339	Älvsåker		Kungsbacka	62	7	913	46	16	138403	
4345	Öjersbo		Kungsbacka	118	11	1047	129	-11	138403	
4347	Öringe		Laholm	69	14	482	53	16	138111	
4351	Österbyn		Kungsbacka	77	25	307	60	17	138408	
Göteborgs och Bohus län										
4353	Ambjörnshagen		Göteborg	65	8	796	55	10	148036	
4365	Aröd		Tjörn	149	21	697	153	-4	141902	
4369	Aröd		Kungälv	74	25	302	85	-11	148211	
4721	Assmundtorp + Skändla		Göteborg	100	19	522	100	0	148030	
4373	Backa + Smeberg		Tanum	81	14	592	71	10	143504	
4383	Balkeröd		Tjörn	57	6	998	48	9	141901	
4377	Barnsjöområdet		Mölnadal	176	40	442	146	30	148103	
4385	Berg + Skogen + Kamperöd		Uddevalla	142	51	276	143	-1	148509	
4379	Berga		Tjörn	59	37	159	46	13	141901	F
4425	Bergum		Göteborg	73	6	1168	66	7	148027	
4387	Bolås	Bolås (västra delen)	Härryda	51	12	419	41	10	140103	
4395	Brodalen		Lysekil	183	18	1004	204	-21	148404	
4397	Brunnstorpsnäs		Göteborg	92	16	572	91	1	148031	
4401	Buslätt		Uddevalla	92	19	492	85	7	148505	
4405	Båleröd		Strömstad	111	21	524	132	-21	148602	F
4407	Bårekulla		Härryda	65	10	660	59	6	140102	
4411	Bö		Orust	53	12	440	48	5	142104	
4413	Bö i Klövedal		Tjörn	60	19	324	41	19	141905	
4417	Djupedal		Göteborg	66	8	788	66	0	148031	
4429	Dössebacka		Kungälv	89	19	467	91	-2	148208	
4433	Edshultshall		Orust	62	7	906	62	0	142110	F
4437	Eriksmyst		Härryda	95	19	497	73	22	140104	
4449	Fjällberg		Munkedal	57	15	371	74	-17	143001	
4453	Flåghult		Strömstad	102	21	490	135	-33	148602	
4465	Gossbydal + Linnefjäll		Göteborg	131	14	913	104	27	148028	
4469	Greggered		Mölnadal	125	20	622	92	33	148103	
9581	Grinneröd		Uddevalla	95	15	635	67	28	148502	
4717	Grokareby		Kungälv	78	13	619	74	4	148209	
4845	Grössbyn		Stenungsund	99	31	324	98	1	141504	
4473	Grötö		Öckerö	85	14	596	66	19	140701	F
4769	Gullfjäll + Långekärr + Sunna		Tjörn	159	54	296	160	-1	141905	F
4477	Gullholmen		Orust	146	34	435	155	-9	142109	F
4485	Gunnesby		Göteborg	78	17	461	73	5	148031	F
4489	Gökskulla		Härryda	138	26	527	130	8	140102	
4455	Göteborg:7		Göteborg	82	28	296	74	8	148027	
4687	Göteborg:8		Göteborg	57	13	451	57	0	148035	
4781	Hallen		Partille	99	36	273	101	-2	140201	F
4493	Halleröd		Göteborg	91	9	990	88	3	148035	

Tabell 11. Småorter 1995 sorterade alfabetiskt länsvis
Rural localities 1995 alphabetically by county

Kod	Småort	Namnkommentarer	Kommun	Folk- mängd 1995	Areal ha	Densi- tet, inv./km ²	Folk- mängd 1990	Ök- ning 90-95	Försam- lingskod	Frit.- Del. andelpå 2 >50% kom.
4495	<i>Hammar + Kornhall</i>		Kungälv	79	12	653	59	20	148204	
4497	<i>Hassungared + Högaliden</i>		Mölndal	95	19	497	98	-3	148103	
4501	Havstenssund		Tanum	175	30	576	181	-6	143502	F
4509	Hjälperöd		Orust	170	19	900	136	34	142104	
4513	<i>Hjälteby + del av Sundsby</i>		Tjörn	135	45	301	134	1	141901	
4517	Holma		Uddevalla	63	11	597	68	-5	148510	
9601	Håby		Munkedal	93	22	421	87	6	143002	F
4525	Häljeröd		Kungälv	96	28	344	92	4	148208	
4529	Hällestrand		Strömstad	123	24	514	135	-12	148602	F
4527	<i>Härryda:10</i>		Härryda	52	9	550	34	18	140101	
4535	<i>Härryda:11</i>		Härryda	70	14	499	59	11	140104	
9597	Härön		Tjörn	59	12	499	56	3	141905	F
4539	Hästevik		Göteborg	58	22	261	51	7	148028	F
4533	Höga		Kungälv	55	9	593	63	-8	148205	
4537	Hövik		Tjörn	197	61	323	193	4	141901	F
4543	<i>Hövik (södra) + Tångered</i>		Tjörn	92	54	169	73	19	141901	F
4545	<i>Ingetorp + Tolleröd</i>		Kungälv	89	19	475	84	5	148211	
4549	Inseros		Mölndal	142	29	484	102	40	148103	
4557	Kippholmen		Göteborg	77	7	1113	88	-11	148029	
4559	<i>Klevedalen + Dammen</i>		Orust	61	16	376	52	9	142103	
4555	Knipered		Mölndal	52	13	413	34	18	148103	
4563	Kolvik		Uddevalla	56	20	278	49	7	148507	F
4561	Kovikshamn		Kungälv	60	10	628	73	-13	148205	
4569	<i>Krokstrand + Kroken</i>		Strömstad	76	21	368	97	-21	148602	
4573	Kulperöd		Kungälv	111	18	618	100	11	148206	
4577	Kungsviken		Orust	55	17	315	57	-2	142110	
4581	Kville		Tanum	181	38	470	197	-16	143506	
4585	Kvillehed		Göteborg	72	6	1250	83	-11	148031	
4567	Kyrkeby		Kungälv	55	8	723	47	8	148204	
4589	Kyrkesund		Tjörn	103	11	902	113	-10	141905	F
4409	<i>Kåkenäs + Nösnäs</i>		Stenungsund	72	15	492	65	7	141502	
4593	Kämpersvik		Tanum	80	14	591	82	-2	143502	F
4597	Käringön		Orust	126	20	640	131	-5	142108	
4601	Köpstadsö		Göteborg	114	24	466	99	15	148037	F
4603	Landvetters-Kärret		Härryda	52	10	518	45	7	140102	
4605	<i>Lanesund + Svälte</i>		Uddevalla	177	52	339	133	44	148510	F
4607	Larsered		Göteborg	58	7	815	46	12	148031	
4611	Lilla Askerön		Tjörn	76	25	307	62	14	141901	F
4615	Lilla Kullbäckstorp		Härryda	59	16	378	48	11	140103	
4613	Lundby		Kungälv	54	7	757	58	-4	148209	
9609	Lur		Tanum	130	26	497	67	63	143503	
4617	Långesjö		Tanum	63	28	222	56	7	143502	F
4621	Låssby		Göteborg	181	30	609	141	40	148029	
4629	<i>Nerebyskogen + Sjöhed</i>		Kungälv	95	30	318	105	-10	148204	
4633	Nolviks kile		Göteborg	108	10	1040	84	24	148029	
4637	<i>Nord-Koster + Duvnäs</i>		Strömstad	94	24	387	96	-2	148607	F
9613	Norrmannebo		Kungälv	52	17	299	53	-1	148208	
4649	Nya Längenäs		Härryda	199	22	908	190	9	140103	
4653	Nösund		Orust	78	28	281	70	8	142101	F
4657	Pinntorp		Härryda	81	12	688	77	4	140102	
4659	Ramberget		Härryda	53	3	1809	49	4	140102	
4661	Ranered		Mölndal	186	64	290	174	12	148103	
4665	Restenäs	Restenäs internatskola	Uddevalla	116	21	557	116	0	148504	
4669	Resö		Tanum	134	56	240	136	-2	143503	F
4505	<i>Rådalen + Källeviken</i>	N del av Heestrand	Tanum	73	17	437	81	-8	143509	F
4673	<i>Råssö + Sandbackarna + Liden + Gatelid</i>		Strömstad	117	21	546	127	-10	148607	
4481	<i>Rävlanda + Högeröd</i>		Tjörn	58	22	258	56	2	141902	

Tabell 11. Småorter 1995 sorterade alfabetiskt länsvis
Rural localities 1995 alphabetically by county

Kod	Småort	Namnkommentarer	Kommun	Folk- mängd 1995	Areal ha	Densi- tet, inv./km ²	Folk- mängd 1990	Ök- ning 90-95	Försam- lingskod	Frit.- Del. andelpå 2 >50% kom.
4873	Rödmyren + del av Röd		Stenungsund	136	19	708	91	45	141503	
4685	Röra		Tjörn	82	43	189	75	7	141902	F
4693	Sandsbacka + Risbacka		Härryda	136	37	364	130	6	140101	
4697	Sannäs		Tanum	71	13	527	91	-20	143502	F
4701	Signehög + Nedre Bäck + Kållen		Kungälv	91	33	276	79	12	148208	
4705	Skalhamn		Lysekil	164	22	737	110	54	148402	
4713	Skeddalen		Göteborg	86	15	585	65	21	148028	
4707	Skåpesund		Tjörn	101	30	342	85	16	141901	F
9585	Skår		Göteborg	52	8	618	57	-5	148016	
4645	Skäggered	Skäggered (norra delen)	Mölndal	69	14	500	68	1	148103	
4777	Skäggered	Skäggered (södra delen)	Mölndal	55	5	1196	55	0	148103	
4723	Slussen		Orust	71	20	353	52	19	142106	F
4725	Smedseröd		Uddevalla	54	13	412	54	0	148510	
4733	Snåkered		Härryda	159	46	349	124	35	140102	
9621	Solberg		Kungälv	58	7	847	54	4	148208	
4735	Solberga		Kungälv	90	17	532	84	6	148211	
4461	Sponslätt + Saltebro		Tanum	102	19	528	97	5	143509	F
4741	Stenared		Göteborg	175	18	954	147	28	148027	
4745	Stenungsön		Stenungsund	154	43	355	145	9	141502	F
4507	Stjärnås		Härryda	67	28	235	59	8	140102	
4749	Stocken		Orust	164	13	1261	139	25	142110	F
4753	Stockevik + Duvedalen		Tjörn	80	33	243	89	-9	141902	F
4773	Stora Svindal		Göteborg	85	8	1027	79	6	148036	
4761	Strand + Bräcke		Uddevalla	151	51	296	134	17	148505	F
4765	Sundsandvik		Uddevalla	85	20	422	85	0	148508	F
4775	Syd-Koster		Strömstad	58	20	289	47	11	148607	F
4789	Säm + Tanums station		Tanum	88	19	473	103	-15	143502	
4787	Tahult	Tahult (nordöstra delen)	Härryda	60	9	657	47	13	140102	
4793	Tegelstrand + Vassviken		Tanum	106	49	216	113	-7	143509	F
4797	Timmervik		Stenungsund	123	26	467	98	25	141505	F K
4805	Tjärnö		Strömstad	70	37	189	79	-9	148607	F
4809	Tofta		Kungälv	110	30	361	76	34	148205	
4813	Tolleby		Tjörn	74	22	337	80	-6	141902	
4815	Toreby		Kungälv	91	15	617	71	20	148204	
4821	Törvhög		Göteborg	152	12	1304	148	4	148027	
4825	Trulsegården		Göteborg	187	17	1084	165	22	148029	
4829	Tulebo + Tulebo höjd		Mölndal	191	31	608	195	-4	148102	
4833	Tultered		Partille	56	5	1167	60	-4	140201	
4841	Tådås		Tjörn	75	16	469	66	9	141905	F
4849	Ulebergshamn + Strandhamn		Sotenäs	160	52	306	145	15	142705	F
4853	Ulvesund		Uddevalla	147	56	264	116	31	148504	F
4857	Utby		Uddevalla	139	25	558	125	14	148510	
4861	Valsäng		Tjörn	150	27	547	145	5	141905	F
4865	Vindön		Orust	92	16	585	84	8	142106	
4867	Västerby		Uddevalla	73	15	488	68	5	148505	
4565	Västra delen av Kristevik + del av Sund		Uddevalla	145	36	398	131	14	148508	F
4869	Västra Låssby		Göteborg	77	10	786	71	6	148029	
4521	Vävra		Kungälv	67	14	482	59	8	148210	
4877	Åseby		Kungälv	115	35	333	106	9	148211	
4883	Ödsmål		Orust	50	13	376	51	-1	142106	
4887	Ödsmåls mosse		Kungälv	52	18	282	31	21	148211	F
4889	Östad		Tanum	198	26	770	188	10	143504	
Älvsborgs län										
4893	Aggetorp	Aggetorp (norra delen)	Lerum	105	17	626	95	10	152403	

Tabell 11. Småorter 1995 sorterade alfabetiskt länsvis
Rural localities 1995 alphabetically by county

Kod	Småort	Namnkommentarer	Kommun	Folkmängd 1995	Areal ha	Densitet, inv./km ²	Folkmängd 1990	Ökning 90-95	Församlingsskod	Frit.- Del. andelpå 2 >50% kom.
4895	Aggetorp		Aggetorp (södra delen)							
			Lerum	62	6	967	56	6	152403	
5209	<i>Ale:2</i>		Ale	95	30	315	88	7	152103	
5081	<i>Ale:3</i>		Ale	102	25	404	101	1	152105	
4899	<i>Ale:4</i>		Ale	57	17	339	38	19	152101	
5145	<i>Alingsås:2</i>		Alingsås	125	40	311	124	1	158207	
5077	<i>Alingsås:5</i>		Alingsås	92	23	405	88	4	158209	
4901	<i>Almered + Bolg</i>		Mark	98	27	365	87	11	156304	
4905	Alsjön		Lerum	157	30	521	138	19	152403	
5285	Asketveten		Bengtstors	89	25	352	96	-7	156008	
4911	Axelfors		Svenljunga	58	13	435	58	0	156509	
4913	<i>Backabo + del av Bäckebo</i>		Borås	78	27	288	81	-3	158316	
4917	<i>Backäckra + Källäng</i>		Mark	161	22	749	120	41	156304	
5269	<i>Ballabo + Kyrkeby</i>		Lilla Edet	83	46	182	91	-8	156206	
4921	Bergstena		Vårgårda	56	18	305	62	-6	152701	
4997	<i>Blinneberg + Slittorp</i>		Ale	60	21	282	66	-6	152103	
4919	Brunn		Ulricehamn	53	22	244	55	-2	158401	
4923	Brättingstorp		Brättingstorp (östra delen)							
			Mark	51	9	537	50	1	156303	
4927	<i>Båberg + Vassända-Naglum</i>		Vänernborg	53	18	297	59	-6	158001	K
4931	<i>Bälinge + Olstorp</i>		Alingsås	53	19	276	42	11	158201	
4929	Dalskog		Mellerud	159	40	399	168	-9	156108	
5233	Dingelvik		Bengtstors	67	21	327	62	5	156006	
4933	<i>Edshult + Hulskog + Lida + Bäck</i>		Alingsås	98	30	326	90	8	158209	
4937	Edsleskog		Åmål	112	16	680	112	0	158507	
4941	<i>Edsås + del av Skaftared</i>		Alingsås	125	37	339	117	8	158209	
4945	Ekebol		Bengtstors	60	25	243	59	1	156006	
4949	Ellenö		Färgelanda	85	8	1121	78	7	150703	
4953	Erikslund		Svenljunga	87	18	497	96	-9	156505	
4957	Erikstad		Mellerud	89	19	469	78	11	156104	F
4965	Floget		Vänernborg	66	22	294	66	0	158009	
4967	<i>Flohult + Torrås</i>		Mark	50	23	221	30	20	156304	F
4973	Folkesred		Ulricehamn	100	9	1096	104	-4	158414	
4977	Forsane		Vänernborg	116	30	391	125	-9	158006	
4981	Fotskäl		Mark	194	37	525	194	0	156310	
4985	Fröskog		Åmål	84	20	424	106	-22	158506	
4989	Funningen		Borås	88	22	397	96	-8	158301	
5005	Gendalen		Alingsås	74	14	523	54	20	158205	
5009	Gingri		Borås	163	24	674	152	11	158311	
5011	<i>Del av Gisslatorp + del av Brotorp</i>		Vårgårda	112	9	1280	66	46	152701	
5013	Granbäcken		Borås	97	21	464	102	-5	158320	
5017	Grunnebo		Vänernborg	93	21	445	96	-3	158001	
5019	Grönkullen		Bollebygd	111	27	417	104	7	153502	Gi
5023	Gullered		Ulricehamn	61	15	418	51	10	158419	
5001	Gustavstors		Bengtstors	170	63	269	140	30	156005	F L
5021	Hajom		Mark	71	24	296	76	-5	156308	
5027	Hallsåsåsen		Hallsåsåsen (södra delen)							
			Lerum	58	6	919	36	22	152401	
5025	Heden		Del av Heden Trollhättan	66	16	413	63	3	158107	
5031	Hemsjö		Hemsjö (norra delen)							
			Alingsås	66	8	802	59	7	158209	
5035	Hemsjö		Hemsjö (östra delen)							
			Alingsås	57	16	353	62	-5	158209	
5029	Hemsjö		Alingsås	98	34	292	109	-11	158209	
5043	<i>Hjälmyrd + Vralen</i>		Borås	67	18	368	59	8	158315	
5037	Hol		Vänernborg	101	18	570	107	-6	158009	
5041	Hol		Vårgårda	54	8	708	68	-14	152706	
5047	<i>Holmåkra + Hallagårde + Surteby</i>		Mark	55	16	335	49	6	156312	
5049	Horla		Vårgårda	177	31	579	149	28	152705	

Tabell 11. Småorter 1995 sorterade alfabetiskt länsvis*Rural localities 1995 alphabetically by county*

Kod	Småort	Namnkommentarer	Kommun	Folkmängd 1995	Areal ha	Densitet, inv./km ²	Folkmängd 1990	Ökning 90-95	Församlingsskod	Frit.- Del. andelpå 2 >50% kom.
5053	Hudene		Herrljunga	179	40	452	116	63	156607	
5057	Hulared		Tranemo	80	9	924	86	-6	155212	
5093	Hult		Ale	86	40	216	80	6	152104	
5055	Hulta		Mark	54	18	306	56	-2	156304	
5061	Håbol		Dals Ed	78	21	364	63	15	150401	
5065	Häcksvik		Svenljunga	109	36	300	109	0	156507	
5067	Håvesten		Färgelanda	109	7	1617	13	96	150701	
5069	<i>Häggen + Flykanäs</i>		Mark	142	25	578	134	8	156304	
5073	<i>Hälltorp + del av Heden</i>		Lilla Edet	79	22	356	61	18	156204	
5085	Hössna		Ulricehamn	115	16	699	114	1	158420	
5089	Kasenberg		Åmål	103	12	834	104	-1	158501	
5099	Knätte		Ulricehamn	62	15	408	48	14	158423	
5101	Kollanda		Ale	71	34	208	61	10	152104	
5105	Kristinelund		Vänernsberg	52	15	346	50	2	158006	
5109	Krok		Mark	65	26	251	52	13	156303	F
5111	Kulla	Kulla (södra delen)	Mark	52	16	327	43	9	156311	
5113	Kullasand	Borås	Borås	59	9	690	61	-2	158311	
5107	Kullen	Kullen + Långared (del av)	Alingsås	57	15	379	61	-4	158207	
5115	Köpmannebro	Mellerud	Mellerud	50	25	201	54	-4	156109	F
5117	Köttkulla	Ulricehamn	Ulricehamn	104	23	462	109	-5	158417	
5125	Lagmansholm	Vårgårda	Vårgårda	173	23	752	156	17	152703	
5129	Lekstorp	Lerum	Lerum	101	27	372	88	13	152403	
5133	Lekvall	Lilla Edet	Lilla Edet	78	27	290	87	-9	156207	
5221	<i>Lerum:1</i>	Lerum	Lerum	80	24	339	83	-3	152401	
5045	<i>Lerum:6</i>	Lerum	Lerum	62	6	1056	51	11	152404	
5119	Liared	Ulricehamn	Ulricehamn	61	16	380	51	10	158421	
5121	Lilla Bosnäs	Borås	Borås	193	45	426	127	66	158301	
5137	Lillaskog	Mark	Mark	84	39	214	82	2	156305	
5289	Lindrum	Tranemo	Tranemo	116	14	819	129	-13	155210	
5141	Lindskogen	Lerum	Lerum	101	20	494	65	36	152402	
5149	Långared	Alingsås	Alingsås	185	51	360	173	12	158207	
5153	Lövekulle	Alingsås	Alingsås	115	40	291	105	10	158201	F
5157	Lövhus	Alingsås	Alingsås	82	16	501	68	14	158209	
5161	Magra	Alingsås	Alingsås	196	35	554	194	2	158206	
5165	<i>Mjösund + Västersjön</i>	Lilla Edet	Lilla Edet	57	21	267	60	-3	156206	F
5167	Mo	Åmål	Åmål	53	12	432	47	6	158503	
5171	<i>Mos + Hanatorp</i>	Mark	Mark	50	15	332	43	7	156303	
5169	Månstad	Tranemo	Tranemo	70	15	477	81	-11	155207	
5173	Mårdaklev	Svenljunga	Svenljunga	165	44	379	183	-18	156504	
5181	Norra Björke	Trollhättan	Trollhättan	199	26	778	174	25	158102	
5185	Nårsbo	Alingsås	Alingsås	135	28	478	153	-18	158210	
5187	Nätthult	Mark	Mark	51	18	285	42	9	156304	
4909	Ornunga	Ornunga (norra delen)	Vårgårda	51	10	505	40	11	152710	
5193	Prässebo	Lilla Edet	Lilla Edet	71	38	186	67	4	156205	F
5273	<i>Rosenberg + Åkerström</i>	Trollhättan	Trollhättan	63	16	387	66	-3	158104	K
5195	Ryd	Ale	Ale	71	18	387	71	0	152105	
5197	Rådanefors	Färgelanda	Färgelanda	88	32	273	103	-15	150702	
5201	Röshult	Ulricehamn	Ulricehamn	97	11	862	137	-40	158416	
5205	<i>Sandkullen + Sågarehagen</i>	Lerum	Lerum	97	20	484	71	26	152402	F
5213	Simmenäs	Alingsås	Alingsås	65	10	620	58	7	158201	F
5217	Skår	Ale	Ale	51	17	302	50	1	152103	
5219	Skörsbo	Lilla Edet	Lilla Edet	57	11	520	42	15	156206	
5225	Stannum	Lerum	Lerum	55	9	616	51	4	152403	
5237	<i>Stenkulla + Årred</i>	Bollebygd	Bollebygd	80	21	382	91	-11	153502	F
5241	<i>Sundet + Norsesund</i>	Lerum	Lerum	180	63	286	207	-27	152402	K
5245	<i>Sundholmen + Viskabacka</i>	Mark	Mark	85	18	463	97	-12	156314	

Tabell 11. Småorter 1995 sorterade alfabetiskt länsvis
Rural localities 1995 alphabetically by county

Kod	Småort	Namnkommentarer	Kommun	Folkmängd 1995	Areal ha	Densitet, inv./km ²	Folkmängd 1990	Ökning 90-95	Församlingsskod	Frit.- Del. andelpå 2 >50% kom.
5243	Tolsjöhult		Lerum	55	21	265	31	24	152403	F
5249	Torsbo		Ulricehamn	91	13	707	106	-15	158416	
5259	Tullebo		Bollebygd	52	21	243	37	15	153502	F
5229	Tvärred		Ulricehamn	63	20	309	61	2	158414	
5263	<i>Vabacken + Metholmen</i>		Lilla Edet	67	33	200	45	22	156207	F
5257	<i>Varvhult + Slättaryd + Källhult</i>		Borås	75	37	203	68	7	158316	
5267	Verle		Ale	75	18	411	54	21	152102	
5271	Viared		Borås	60	15	389	44	16	158301	F
4969	<i>Värgårda:1</i>		Värgårda	92	36	253	97	-5	152701	
5261	Väne-Ryr		Vänersborg	100	24	411	108	-8	158002	
5265	Vänersnäs		Vänersborg	118	61	194	112	6	158007	
5275	Vängtorp		Borås	51	13	382	42	9	158314	
5279	Ytterstad		Lerum	60	11	564	47	13	152403	
5277	Ånimskog		Åmål	62	11	553	76	-14	158505	F
4897	Älekulla		Mark	92	10	938	88	4	156316	
5281	Ödenäs		Alingsås	126	45	279	120	6	158210	
5283	Örsås	Örsås (västra delen)	Svenljunga	55	22	248	49	6	156508	
5291	Östad		Lerum	52	14	361	59	-7	152404	
Skaraborgs län										
5299	Amundtorp		Skara	51	20	257	41	10	168206	
5301	Baltak		Tidaholm	54	18	292	51	3	168505	
5305	Baskarp		Habo	85	11	791	96	-11	162302	
5309	Berg		Skövde	94	46	205	101	-7	168322	
5311	<i>Björnasäter + Yttersöra</i>		Skövde	52	15	352	36	16	168323	
5317	<i>Björnhult + Grönestad + Hästebäcken</i>		Habo	90	40	226	93	-3	162303	
5401	<i>Bogshult + Gälleberg</i>		Tidaholm	54	21	254	57	-3	168503	
5321	Borgunda		Falköping	101	18	548	97	4	168633	
5325	Brandtorp		Habo	125	31	401	131	-6	162303	F
5337	Broddetorp		Falköping	155	19	815	152	3	168647	
5341	Brännebrona		Götene	79	26	300	83	-4	166104	
5347	Bärebergs kyrkby		Essunga	55	19	292	49	6	160303	
5349	Böja		Skövde	54	11	480	60	-6	168325	
5353	Dimbo		Tidaholm	100	22	449	100	0	168515	
5365	Essunga		Essunga	181	47	385	134	47	160304	
5369	Essunga		Essunga	138	20	700	108	30	160304	
5333	<i>Falköping:1</i>		Falköping	89	51	173	84	5	168633	
5373	Flakeberg		Grästorp	64	8	847	74	-10	160204	
5585	Flistad		Skövde	55	18	301	62	-7	168326	
5589	Folkabo		Tidaholm	152	31	491	135	17	168512	
5377	Forshem		Götene	101	16	638	93	8	166117	
5313	Fredslund	Hasslerör (södra delen)	Mariestad	156	12	1328	137	19	168015	
5385	Fåglum		Essunga	71	19	379	69	2	160306	
5577	Fägre		Töreboda	56	8	731	57	-1	166307	
5497	<i>Gullspång:1</i>		Gullspång	95	34	278	101	-6	164301	
5403	Guntorp		Mariestad	62	16	389	56	6	168018	
5405	Gössäter		Götene	183	30	612	190	-7	166116	
5407	Hajstorp		Töreboda	53	12	432	34	19	166302	
5409	Hasslerör	Hasslerör (norra delen)	Mariestad	119	14	869	123	-4	168015	
5413	Hasslösa		Lidköping	51	10	500	54	-3	168123	
5417	Helås		Vara	160	39	406	190	-30	166011	
5421	Horn		Skövde	54	32	170	53	1	168318	
5425	Hultet		Karlsborg	118	22	530	121	-3	163704	
5429	Håkantorp		Vara	134	37	365	156	-22	166004	
5433	Hönsa		Tibro	70	9	753	76	-6	166202	
5437	Jula		Mariestad	123	22	550	142	-19	168004	

Tabell 11. Småorter 1995 sorterade alfabetiskt länsvis
Rural localities 1995 alphabetically by county

Kod	Småort	Namnkommentarer	Kommun	Folkmängd 1995	Areal ha	Densitet, inv./km ²	Folkmängd 1990	Ökning 90-95	Församlingkod	Frit.- Del. andelpå 2 >50% kom.
5439	Jäla		Falköping	50	13	375	48	2	168613	
5443	Jönslunda		Lidköping	52	10	507	43	9	168112	
5441	Kinne-Kleva		Götene	88	42	211	85	3	166101	
5445	Korsgården		Hjo	72	10	745	90	-18	168406	
5447	Korsmaden		Vara	56	13	417	51	5	166010	
5449	Kungslena		Tidaholm	109	19	565	129	-20	168519	
5453	Lagerfors		Töreboda	87	14	620	93	-6	166309	
5455	Leksberg		Mariestad	57	12	466	55	2	168002	
5393	<i>Lidköping:1</i>		Lidköping	89	35	256	78	11	168111	
5457	Lidängen		Hjo	56	8	691	61	-5	168406	
5467	Locketorp		Skövde	50	16	319	45	5	168316	
5469	Lovene		Lidköping	127	20	621	129	-2	168107	
5471	Lugnås kyrkby		Mariestad	63	17	371	67	-4	168010	
5473	Låstad		Mariestad	68	16	417	67	1	168008	
5475	Längjum		Vara	53	11	491	42	11	166025	
5477	Marbogården		Lidköping	57	15	389	61	-4	168129	F
5565	<i>Mariestad:1</i>		Mariestad	82	14	582	64	18	168013	
5485	Mellby		Lidköping	100	32	317	89	11	168106	
5493	Norra Härene		Lidköping	125	25	501	129	-4	168121	
5501	Nybo		Skövde	96	13	712	103	-7	168315	
5505	Nätebäcken		Habo	82	22	377	91	-9	162303	
5509	Otterstad		Lidköping	157	44	361	120	37	168111	
5513	Rödån		Habo	51	15	338	55	-4	162303	
5517	Salstad		Gråstorp	88	12	720	94	-6	160207	
5521	Sandtorp		Götene	67	9	784	82	-15	166113	
5465	<i>Skara:1</i>		Skara	94	35	272	111	-17	168205	
5489	<i>Skara:2</i>		Skara	87	24	367	83	4	168210	K
5525	Skärv		Skara	77	39	198	76	1	168207	
5527	<i>Skövde:1</i>		Skövde	74	5	1399	66	8	168301	F
5529	Slätte		Töreboda	164	17	972	190	-26	166302	
5533	<i>Spiken + Torp</i>		Lidköping	89	31	286	93	-4	168111	
5549	Säterkullen		Skövde	137	16	869	122	15	168314	
5361	<i>Tidaholm:1</i>		Tidaholm	65	6	1100	74	-9	168516	
5557	Tidavad		Mariestad	129	22	580	81	48	168006	
5561	Tolsjö		Lidköping	117	33	357	120	-3	168112	
5569	Tranum		Lidköping	67	11	600	57	10	168127	
5573	Truvel		Skövde	76	22	348	60	16	168317	
5581	Tumleberg		Vara	80	9	906	97	-17	166010	
5593	Valtorp		Falköping	79	13	615	92	-13	168638	
5597	Vilske-Kleva		Falköping	99	75	131	109	-10	168609	
5601	Västerkärr		Habo	67	17	405	66	1	162301	
5599	Yttersöra		Skövde	58	15	384	58	0	168322	
5603	Årnäs		Götene	196	45	433	217	-21	166117	
5607	Åsle		Falköping	64	14	450	53	11	168621	
5461	Östermalm		Lidköping	56	7	762	59	-3	168122	
5609	Österäng		Götene	104	28	375	95	9	166117	
5613	Öttum		Vara	145	36	408	143	2	166030	
5617	Övre Stenhammar		Lidköping	85	19	448	75	10	168113	
Värmlands län										
5621	<i>Adolfsfors + Köla</i>		Eda	142	41	346	161	-19	173005	
5623	Bada		Torsby	56	17	328	49	7	173701	
5857	Bergvik		Karlstad	120	23	521	94	26	178011	
5625	Bjälverud		Sunne	50	33	150	52	-2	176605	
5681	Björkenäs		Arvika	59	29	202	61	-2	178408	
5627	<i>Blakstadsfors + Säftered</i>		Arvika	75	32	237	66	9	178407	
5629	Bogranen		Torsby	147	39	373	136	11	173707	
5633	Borgvik		Grums	187	90	208	196	-9	176402	
5641	<i>Brandsbol + Forsnäs + Norra Bråne</i>		Sunne	60	35	173	66	-6	176604	

Tabell 11. Småorter 1995 sorterade alfabetiskt länsvis
Rural localities 1995 alphabetically by county

Kod	Småort	Namnkommentarer	Kommun	Folk- mängd 1995	Areal ha	Densi- tet, inv./km ²	Folk- mängd 1990	Ök- ning 90-95	Försam- lingskod	Frit.- Del. andelpå 2 >50% kom.
5645	Brattfors		Filipstad	170	33	508	187	-17	178203	
5649	Brattmon		Torsby	65	21	308	81	-16	173708	
5651	Busterud		Karlstad	89	32	277	58	31	178003	F
5653	<i>Byn + Hallen</i>		Hagfors	108	40	272	104	4	178302	
5655	Bålgård	Bålgård (södra delen)	Arvika	51	21	244	48	3	178402	
5657	Bäckalund		Sunne	72	29	244	85	-13	176601	
5659	Böj		Karlstad	64	17	384	42	22	178003	
5661	Dalby		Torsby	84	52	161	106	-22	173708	F
5665	Dyvelsten		Forshaga	192	44	437	124	68	176301	
5669	Eda		Eda	72	35	208	63	9	173001	
5673	<i>Edsgatan + Höja + Björby + Gräsås</i>		Karlstad	160	39	411	135	25	178007	
5677	<i>Fensbol + del av Kallerud</i>		Torsby	142	63	227	139	3	173701	
5685	<i>Flogned + Skarbol</i>		Eda	160	42	380	147	13	173005	
5687	Frubacka		Karlstad	51	15	336	29	22	178010	
5689	Fröbol		Arvika	53	20	261	57	-4	178409	
5773	Furuvik		Storfors	68	7	986	63	5	176003	
5697	Fölsbyn		Årjäng	56	24	231	54	2	176505	
5695	Gamla Bruket		Arvika	50	12	434	35	15	178402	
5701	Gettjärn		Sunne	53	16	338	62	-9	176601	
5921	Gjutaregården		Sunne	87	57	154	99	-12	176601	
5699	Granbäckstorp		Sunne	54	30	183	45	9	176604	
5703	Gravås		Arvika	52	20	256	47	5	178407	
5707	<i>Grytterud + Rinnen</i>		Arvika	59	27	218	55	4	178410	
5711	Gräsås		Karlstad	56	12	467	34	22	178007	
5715	Gullsby		Sunne	84	25	340	76	8	176605	
5709	Gumhöjden		Hagfors	63	22	282	80	-17	178303	
5745	<i>Gunnarsby + Ingmår</i>		Sunne	81	45	181	91	-10	176601	
5713	Gustavsfors		Hagfors	143	39	371	171	-28	178303	
5719	Gökhöjden		Karlstad	186	10	1808	193	-7	178009	
5717	Hara		Hagfors	64	24	269	71	-7	178302	
5721	<i>Hastersby + Nilsby + Siggerud</i>		Kil	51	10	513	44	7	171501	
5725	<i>Hynboholm + Grönäs</i>		Karlstad	165	29	560	162	3	178008	
5729	Hålfall		Hagfors	53	9	597	52	1	178305	
5733	Hån		Årjäng	53	28	189	63	-10	176508	
5727	<i>Häljeby + Gylleby</i>		Sunne	53	20	266	53	0	176601	
5737	Högvalta		Arvika	111	41	272	93	18	178402	
5741	Höje		Hagfors	56	15	362	57	-1	178304	
5749	Järnskog		Eda	64	48	134	75	-11	173003	
5751	Järperud		Arvika	54	16	334	56	-2	178407	
5919	<i>Kristinehamn:1</i>		Kristinehamn	51	17	301	56	-5	178105	
5753	Kyrknäs		Torsby	54	53	102	75	-21	173703	F
5757	Lekvattnet		Torsby	78	24	329	83	-5	173702	
5761	Letafors		Torsby	53	11	462	63	-10	173707	
5765	Liljedal		Grums	183	35	530	162	21	176403	
5769	Lindfors		Karlstad	102	18	580	110	-8	178006	
5775	Ljunggården		Kristinehamn	69	25	279	71	-2	178105	
5777	Lungsund		Storfors	89	15	592	94	-5	176003	
5781	Långban		Filipstad	98	32	304	88	10	178201	
5783	Långseruds-Ed		Säffle	59	17	346	57	2	178512	
5785	Lässerud		Eda	87	45	195	103	-16	173005	
5789	Lövstaholm		Sunne	84	21	395	79	5	176605	
5797	Mangskog		Arvika	72	11	650	57	15	178410	
5799	Medskog		Grums	67	13	508	59	8	176401	
5801	Mossberg		Hagfors	59	33	177	67	-8	178302	
5805	Mölnbacka		Forshaga	116	27	428	100	16	176302	
5821	<i>Nedre Rackstad + Holm</i>		Arvika	119	49	242	107	12	178402	
5803	Norra Borgvik		Grums	53	17	306	41	12	176402	
5807	Norsbron		Karlstad	190	64	295	212	-22	178009	

Tabell 11. Småorter 1995 sorterade alfabetiskt länsvis
Rural localities 1995 alphabetically by county

Kod	Småort	Namnkommentarer	Kommun	Folkmängd 1995	Areal ha	Densitet, inv./km ²	Folkmängd 1990	Ökning 90-95	Församlingsskod	Frit.- Del. andelpå 2 >50% kom.
5809	Nybble		Kristinehamn	163	40	410	193	-30	178105	
5813	Olsäter		Forshaga	117	19	602	103	14	176303	
5817	Ottebol		Arvika	111	36	310	108	3	178408	
5825	Ransby		Torsby	184	53	349	181	3	173708	
5829	Ransäter		Munkfors	146	22	654	151	-5	176201	K
5837	Rud		Karlstad	71	9	762	68	3	178008	
5833	<i>Rud + Ången</i>		Hammarö	128	50	257	111	17	176101	F
5835	Rud södra		Hammarö	60	25	236	52	8	176101	
5845	Rådom		Torsby	94	46	203	105	-11	173701	
5843	<i>Rådom + Ganterud</i>		Torsby	51	16	328	36	15	173701	
5851	Röbjörkeby		Torsby	57	18	320	57	0	173701	
5847	<i>Semnebyn + del av Fjäll</i>		Arvika	50	17	290	53	-3	178405	
5885	Sillerud		Årjäng	95	13	732	105	-10	176502	
5855	Sillingsfors		Säffle	61	25	241	64	-3	178512	
5859	<i>Skallerud + Norra Ask</i>		Grums	54	14	392	36	18	176401	
5863	Skillingsfors		Eda	58	20	285	46	12	173004	
5867	Skottlanda		Kristinehamn	63	10	633	35	28	178103	
5861	Slobyn		Arvika	63	31	201	61	2	178410	
5871	Steffensminne		Karlstad	60	11	529	40	20	178007	F
5869	Stömne		Arvika	89	38	233	83	6	178403	
5873	Sundhult		Torsby	69	19	366	72	-3	173708	
5877	Sutterhöjden		Karlstad	93	30	306	80	13	178006	
5881	Svenneby		Torsby	80	23	345	74	6	173701	
5887	Säbytorp		Kil	57	34	167	48	9	171501	F
5893	<i>Södra Borgeby + Gullsby</i>		Sunne	108	44	244	101	7	176601	
5891	Södra Hannäs		Kil	53	20	267	41	12	171501	
5895	Södra Sâneby		Sunne	60	22	270	48	12	176601	F
5897	Sörby		Hagfors	119	36	335	132	-13	178304	
5899	<i>Sörmark + Millmark</i>		Torsby	53	23	228	49	4	173705	
5905	Tenvik		Årjäng	105	32	330	118	-13	176502	
5913	Tjärnheden		Forshaga	185	20	940	68	117	176302	F
5917	Tolita		Kil	69	23	306	76	-7	171501	
5925	Trättlanda		Årjäng	54	28	193	61	-7	176505	F
5929	Tye		Hammarö	138	45	304	124	14	176101	
5931	Tåbäcken		Storfors	57	17	327	72	-15	176002	
5841	<i>Tången + Rudshult</i>		Forshaga	67	7	904	76	-9	176302	
5933	<i>Ulvsbyn + Mosstorp</i>		Karlstad	91	18	515	80	11	178007	
5937	Utterbyn		Torsby	64	39	163	73	-9	173701	
5941	Vadjetorp		Torsby	67	39	174	61	6	173701	
5945	Vikene		Arvika	51	17	309	54	-3	178411	
5947	Visterud		Forshaga	53	11	469	52	1	176302	
5949	Vitsand		Torsby	117	38	309	119	-2	173703	
5957	Vägsjöfors		Torsby	56	12	463	60	-4	173703	
5961	Värmskog		Grums	76	14	557	69	7	176404	
5693	Västra Furtan		Arvika	124	24	526	126	-2	178411	
5965	<i>Västra Jössefors + Kolbotten</i>		Arvika	81	20	411	97	-16	178409	
5793	Västra Malsjö		Grums	51	11	446	59	-8	176401	
5969	Västra Skymnäs		Hagfors	98	26	380	120	-22	178304	
5973	Åshammar		Grums	117	22	537	122	-5	176401	
5975	<i>Åsviken + Lundsholm</i>		Kristinehamn	50	10	482	32	18	178106	F
5977	Åmtbjörk		Hagfors	76	39	197	73	3	178302	
5981	Önnerud		Torsby	78	22	356	89	-11	173701	
5983	Önnerudstorp		Karlstad	57	12	466	46	11	178008	
5985	Östervallskog		Årjäng	115	42	274	105	10	176509	
5987	Östra Deje		Forshaga	59	7	843	60	-1	176302	
5989	Överbyn		Torsby	58	30	194	64	-6	173703	
Örebro län										
5993	Almbro		Örebro	58	9	648	69	-11	188018	

Tabell 11. Småorter 1995 sorterade alfabetiskt länsvis
Rural localities 1995 alphabetically by county

Kod	Småort	Namnkommentarer	Kommun	Folkmängd 1995	Areal ha	Densitet, inv./km ²	Folkmängd 1990	Ökning 90-95	Församlingskod	Frit.- Del. andelpå 2 >50% kom.
5997	Anstorp		Örebro	66	10	661	68	-2	188015	
6001	Arvaby		Örebro	81	36	223	88	-7	188007	
6005	Avdala		Örebro	93	18	504	89	4	188011	
6009	Basttjärn		Ljusnarsberg	89	14	623	109	-20	186401	
6013	Björnhammaren		Hallsberg	79	17	478	102	-23	186106	
6017	Blixterboda		Lindesberg	60	15	388	56	4	188505	
6019	Bredsjö		Hällefors	66	53	124	69	-3	186303	F
6025	Bregårdsängarna		Karlskoga	118	17	714	128	-10	188301	
6027	Bäcketorp		Lekeberg	66	20	336	54	12	181407	F
6029	Dalkarlsberg		Nora	65	29	224	57	8	188405	
6033	<i>Del av Ekeby + del av Hagaby</i>		Kumla	61	17	349	65	-4	188101	
6037	Ervalla		Örebro	178	38	469	168	10	188011	
6041	Ervalla station		Örebro	88	13	673	80	8	188012	
6045	Estabo		Askersund	65	23	280	74	-9	188203	F
6049	Fanthyttan		Lindesberg	166	80	209	172	-6	188503	
6051	Filipshyttan		Örebro	62	15	406	49	13	188008	
6055	Folkatorp		Kumla	59	27	221	49	10	188101	
6059	Gottsätter		Örebro	98	27	363	87	11	188012	
6063	Granbergsdal		Karlskoga	77	19	396	45	32	188301	
6061	Gropen		Lekeberg	102	10	990	106	-4	181407	F
6069	Gällersta		Örebro	109	48	227	120	-11	188018	
6067	Gälleråsen		Karlskoga	51	12	440	64	-13	188301	
6071	Hammarn	Hammarn (västra delen)	Hällefors	150	40	374	144	6	186302	
6075	Hidinge		Lekeberg	101	23	440	82	19	181401	F
6225	Hidingen		Lindesberg	60	13	453	53	7	188502	
6077	Hidingsta		Örebro	90	12	777	80	10	188017	
6079	Högfors		Ljusnarsberg	136	59	232	140	-4	186401	
6083	Högåsen		Karlskoga	59	23	253	55	4	188301	K
6089	Hörken		Ljusnarsberg	184	123	150	191	-7	186401	F
6093	Järle		Örebro	97	19	508	92	5	188011	
6097	Järnboås		Nora	72	20	357	84	-12	188403	F
6105	Kil		Örebro	83	14	578	83	0	188010	
6109	Klockhammar		Örebro	147	63	233	137	10	188010	F
6111	<i>Knutsbol + Södra Östervik</i>		Degerfors	59	13	442	41	18	186201	K
6115	<i>Kolbotorp + Repagärdet</i>		Örebro	57	7	807	28	29	188026	
6119	Kvarntorp		Kumla	180	134	134	228	-48	188103	F
6113	Kvinnersta		Örebro	59	6	1012	50	9	188012	
6117	Kvistbro		Lekeberg	80	23	345	82	-2	181407	F
6121	Kårberg		Askersund	107	35	307	128	-21	188204	
6125	Lerbäck		Askersund	119	10	1231	136	-17	188203	
6197	Lerviken		Ljusnarsberg	115	48	239	124	-9	186401	
6129	<i>Lerängen + Bäck</i>		Karlskoga	113	20	555	118	-5	188301	
6137	Linnebäck		Karlskoga	134	33	407	138	-4	188301	
6141	Långbyn		Örebro	61	15	412	65	-4	188012	
6145	Mariedamm		Askersund	164	46	355	179	-15	188203	
6149	Mark		Örebro	74	12	632	85	-11	188004	
6153	Mårdshyttan		Lindesberg	53	12	458	57	-4	188503	
6157	Norra Allmänningbo		Lindesberg	59	10	580	52	7	188507	
6023	Nydalen		Askersund	198	16	1237	6	192	188205	
6163	Nyhyttan		Nora	188	79	239	205	-17	188403	
6169	Oppboga		Lindesberg	74	10	750	87	-13	188505	
6173	Ormesta		Örebro	64	11	577	70	-6	188004	
6177	Rinkaby		Örebro	56	16	361	62	-6	188026	
6181	Runnaby		Örebro	82	17	483	78	4	188003	F
6183	Röhammar		Örebro	60	12	510	56	4	188016	
6185	Samsala		Hallsberg	87	24	360	88	-1	186101	
6187	Sannahed	Sannahed (västra delen)	Kumla	64	13	487	67	-3	188101	

Tabell 11. Småorter 1995 sorterade alfabetiskt länsvis
Rural localities 1995 alphabetically by county

Kod	Småort	Namnkommentarer	Kommun	Folkmängd 1995	Areal ha	Densitet, inv./km ²	Folkmängd 1990	Ökning 90-95	Församlingkod	Frit.- Del. andelpå 2 >50% kom.
6189	Saxhyttan		Hällefors	95	27	354	90	5	186302	
6193	Sikfors		Hällefors	82	32	258	92	-10	186301	
6201	Skyllberg		Askersund	138	47	292	153	-15	188203	
6203	Smedstorp		Karlskoga	54	9	630	48	6	188301	
6205	Snavlunda		Askersund	99	16	635	96	3	188204	
6207	Snuggan		Lindesberg	50	16	317	46	4	188502	F
6209	Sticksjö		Örebro	84	14	620	90	-6	188027	
6221	Svennevad		Hallsberg	121	36	338	117	4	186105	
6223	Södra Runnaby		Örebro	58	10	563	60	-2	188003	
6229	Tybble		Örebro	153	48	317	150	3	188015	
6233	Tysslinge		Örebro	77	20	382	78	-1	188008	
6237	Ullersätter		Lindesberg	94	21	459	86	8	188505	
6239	Vanneboda		Lindesberg	68	12	573	63	5	188504	
6231	Villingsberg		Karlskoga	53	20	270	45	8	188301	
6235	Västanby + Kråkemotorp		Lekeberg	53	16	324	41	12	181407	F
6021	Västra Egnahem		Hällefors	60	7	851	60	0	186303	
6243	Åby		Kumla	53	7	718	48	5	188103	
6245	Åby		Örebro	121	8	1505	110	11	188012	
6101	Åsbrohemmet		Askersund	59	16	360	57	2	188203	
6081	Örebro:2		Örebro	83	42	198	92	-9	188008	
6085	Örebro:3		Örebro	76	42	181	74	2	188008	
6213	Örebro:4		Örebro	74	24	310	61	13	188017	
6133	Örebro:5		Örebro	102	31	330	92	10	188027	
6247	Östra Öskevik		Lindesberg	66	17	385	55	11	188502	
Västmanlands län										
6249	Bjurfors		Norberg	67	12	572	57	10	196201	
6377	Borgåsen		Surahammar	57	6	1023	66	-9	190701	
6253	Borgåsund		Hallstahammar	110	8	1444	102	8	196103	
6353	Brandbo		Fagersta	60	29	206	64	-4	198201	
6257	Broddbo		Sala	158	34	470	145	13	198101	
6261	Färna + Bäck		Skinnskatteberg	179	30	593	153	26	190403	
6265	Haga		Heby	76	31	245	82	-6	191707	
6269	Haga		Surahammar	55	9	588	65	-10	190701	
6277	Hedkärria	Hedkärria (norra delen)	Fagersta	140	16	851	152	-12	198201	
6279	Hedkärria	Hedkärria (södra delen)	Fagersta	72	21	345	77	-5	198201	
6281	Hedåker		Sala	142	27	532	167	-25	198102	
6283	Himmelsberga		Kungsör	65	25	264	63	2	196003	
6285	Huddunge		Heby	91	15	605	101	-10	191702	
6289	Jugansbo		Sala	56	10	551	60	-4	198101	
6293	Karbenning		Norberg	193	65	298	175	18	196202	
6297	Karmansbo		Skinnskatteberg	107	49	219	99	8	190401	
6301	Kerstinbo		Heby	56	9	643	62	-6	191705	
6305	Kila		Sala	102	11	912	107	-5	198107	
6307	Kylla		Västerås	61	14	448	47	14	198003	
6311	Kärrbo		Skinnskatteberg	68	18	368	65	3	190402	
6315	Litlunda		Västerås	54	12	463	50	4	198008	
6323	Lospånga by		Västerås	167	18	948	22	145	198009	
6317	Lunger + Södra Lunger		Arboga	140	66	211	140	0	198404	
6319	Malmön		Köping	52	22	238	21	31	198301	F
6325	MöIntorp		Hallstahammar	161	15	1092	166	-5	196104	
6327	Odensvi		Köping	52	12	424	45	7	198305	
6329	Orresta		Västerås	76	5	1583	80	-4	198015	
6333	Rabostan		Kungsör	58	5	1179	54	4	196001	
6273	Roligheten		Västerås	72	22	334	59	13	198012	F
6339	Råstock	Flitbo	Västerås	51	25	203	37	14	198012	F
6341	Saladamm + Åby		Sala	178	36	501	158	20	198101	

Tabell 11. Småorter 1995 sorterade alfabetiskt länsvis
Rural localities 1995 alphabetically by county

Kod	Småort	Namnkommentarer	Kommun	Folkmängd 1995	Areal ha	Densitet, inv./km ²	Folkmängd 1990	Ökning 90-95	Församlingsskod	Frit.- Del. andelpå 2 >50% kom.
6343	Sandviken		Sala	57	26	220	46	11	198101	F
6349	Sevalla		Västerås	57	10	547	62	-5	198019	
6351	Smedstorpet		Heby	133	10	1399	19	114	191704	
6355	Sundänge		Köping	71	85	83	47	24	198304	F
6357	Svanå		Västerås	53	11	503	60	-7	198005	
6365	Torpaslätt		Kungsör	70	8	928	77	-7	196003	
6373	Varmsätra		Sala	66	11	579	62	4	198104	
6381	Åkesta		Västerås	80	7	1220	72	8	198007	
6383	Ändesta		Västerås	95	8	1235	109	-14	198013	
6385	Ängelsberg		Fagersta	151	91	166	157	-6	198202	F
Kopparbergs län										
6389	Almo		Leksand	82	16	503	80	2	202904	
6391	Alvik		Leksand	199	78	256	212	-13	202904	F
6393	Andersbo + Sågsbo		Falun	94	37	257	84	10	208011	
6397	Arkhyttan		Säter	168	36	465	160	8	208202	
6401	Arvet		Rättvik	62	18	344	64	-2	203104	
6403	Arvslindan		Gagnef	64	19	343	33	31	202602	F
6405	Aspeboda		Falun	95	35	272	105	-10	208004	
6409	Backa		Hedemora	156	35	447	125	31	208301	
6411	Backa		Säter	55	19	286	57	-2	208203	
6413	Backa		Rättvik	194	59	331	146	48	203101	F
6415	Backgården		Borlänge	50	18	282	50	0	208102	
6419	Baggbo		Borlänge	56	26	216	59	-3	208102	
6423	Bergkarlås		Mora	178	64	277	218	-40	206201	
6417	Bergsgården		Falun	113	28	400	95	18	208003	
6421	Bispberg		Säter	129	33	386	127	2	208201	
6425	Bispbergshyttan + Kalarbo + Hällbo		Säter	91	21	427	98	-7	208202	
6429	Björka		Gagnef	92	25	370	90	2	202602	F
6431	Björkvassla		Mora	80	29	278	206202	
6433	Björnsjö		Smedjebacken	174	39	450	170	4	206101	
6435	Blecket		Rättvik	67	28	239	41	26	203101	F
6439	Blixbo		Falun	79	17	473	62	17	208007	
6437	Blyberg		Älvdalen	98	35	276	102	-4	203902	F
6441	Bodarna		Gagnef	107	27	395	88	19	202602	
6445	Bodarne + Uddsarvet + Åkre		Säter	64	19	341	74	-10	208203	
6447	Bomled		Vansbro	51	7	773	202101	F
6449	Bomsarvet + Blecktorp + Gerbergård		Borlänge	141	25	557	131	10	208102	
6465	Bröttjärna		Gagnef	146	36	400	134	12	202601	F
6469	By		Avesta	120	49	243	112	8	208403	
6467	Bäck		Mora	95	28	339	206202	
6471	Böle		Falun	54	21	258	52	2	208008	
6473	Dalfors + Böle		Rättvik	54	21	255	62	-8	203104	
6475	Dalstuga		Rättvik	56	33	168	39	17	203101	F
6483	Djurås	Djurås (södra delen)								
			Gagnef	98	29	332	61	37	202602	F
6485	Drevdagen		Älvdalen	92	39	234	98	-6	203905	F
6489	Fagerbacken		Borlänge	57	13	442	71	-14	208102	
6497	Fjäkelmyra + Skomsarby		Borlänge	126	22	560	107	19	208102	
6961	Floda + Bäck		Borlänge	95	31	306	88	7	208102	
6501	Fornby		Avesta	61	19	330	55	6	208403	
6505	Fäggeby		Säter	110	22	500	113	-3	208202	
6507	Färmsnäs		Gagnef	58	20	293	43	15	202601	
6509	Gagnefsbyn + Nordåker		Gagnef	87	26	329	67	20	202602	F
6513	Garpenbergs gård		Hedemora	57	24	239	55	2	208302	F
6517	Garsås		Mora	186	85	220	194	-8	206201	F
6521	Gopa		Falun	66	39	168	64	2	208011	
6525	Gopshus		Mora	77	67	114	85	-8	206201	F
6529	Grevbo		Borlänge	74	9	798	69	5	208102	

Tabell 11. Småorter 1995 sorterade alfabetiskt länsvis
Rural localities 1995 alphabetically by county

Kod	Småort	Namnkommentarer	Kommun	Folkmängd 1995	Areal ha	Densitet, inv./km ²	Folkmängd 1990	Ökning 90-95	Församlingkod	Frit.- Del. andelpå 2 >50% kom.
6537	Grådö		Hedemora	74	17	435	85	-11	208301	
6539	Grånäs + Morn		Vansbro	62	47	131	112		202101	
6541	Gräv		Gagnef	101	28	361	88	13	202602	
6543	Gåsvarv		Älvdalen	52	21	246	46	6	203902	F
6549	Gärdås + Jägra		Malung	138	58	238	153	-15	202302	
6553	Gävunda		Mora	56	63	89	44	12	206205	F
6555	Hagen		Gagnef	56	20	273	41	15	202603	
6561	Halvars		Smedjebacken	73	12	615	53	20	206101	F
6565	Hede		Avesta	138	30	464	113	25	208403	
6567	Hedemora:3	Nygården	Hedemora	50	4	1182	9	41	208302	
6569	Heden		Leksand	141	33	423	121	20	202901	
6571	Heden		Mora	57	15	391	..		206202	
6573	Heden		Älvdalen	74	56	133	78	-4	203904	F
6575	Hjortnäs		Leksand	77	48	161	61	16	202901	F
6853	Hobbörn + Boda		Falun	86	22	383	69	17	208007	
6579	Hovgården		Borlänge	50	2	2336	49	1	208102	
6577	Hulån + Ilbäcken		Vansbro	100	30	338	196		202101	
6581	Hökviken		Falun	85	30	285	77	8	208003	F
6585	Ickorbotten		Ludvika	66	9	741	59	7	208501	
6589	Igeltjärna + Brovallen (delar av)		Avesta	101	26	395	99	2	208404	
6593	Ingvallsbenning + Lerbo		Hedemora	102	22	471	91	11	208301	
6597	Jobsbo + Marleberg		Smedjebacken	192	32	595	199	-7	206101	
6601	Jularbo		Avesta	106	25	427	92	14	208404	
6607	Jägarvet		Falun	69	15	454	63	6	208003	
6611	Jälkarbyn		Hedemora	57	8	691	42	15	208301	
6609	Järnsta		Ludvika	50	34	145	51	-1	208503	
6493	Karlsbyheden + Finngärdet + Karlsbyn		Falun	106	28	382	95	11	208007	
6613	Klenshyttan		Ludvika	58	19	309	54	4	208501	
6615	Kloster		Hedemora	93	9	1013	13	80	208303	
6617	Kniva		Falun	124	38	330	131	-7	208005	
6621	Kolpebo		Smedjebacken	65	12	556	63	2	206102	
6625	Kolviken		Smedjebacken	53	19	284	54	-1	206101	
6629	Korsheden + Blomsteränget		Smedjebacken	62	35	177	55	7	206102	F
6633	Korskrogen		Avesta	53	12	425	51	2	208404	
6637	Kullsveden		Säter	109	42	261	99	10	208201	
6641	Kvarntäkt		Falun	72	36	200	69	3	208008	
6645	Kyna		Borlänge	84	31	268	76	8	208103	F
6653	Kårtäkt		Falun	56	12	469	52	4	208007	
6657	Kåtilla	Kåtilla (södra delen)	Älvdalen	90	19	469	75	15	203902	
6673	Liden + Kittan		Älvdalen	101	33	303	105	-4	203902	
6677	Lilla Snöån		Smedjebacken	66	18	362	69	-3	206101	F
6681	Lindån + Baggarvet		Borlänge	128	31	419	128	0	208102	
6685	Lindvallen		Malung	52	9	605	60	-8	202305	F
6689	Lumsheden		Falun	176	67	263	172	4	208008	
6693	Lund + Gammelgård		Avesta	205	51	400	108	97	208404	
6695	Lustebo		Falun	53	21	254	39	14	208011	
6697	Maggås		Orsa	57	28	204	54	3	203402	F
6699	Malingsbo		Smedjebacken	68	15	442	46	22	206102	
6701	Mossel		Gagnef	77	29	262	75	2	202603	
6703	Murbo + Hinsbo		Borlänge	58	9	672	51	7	208102	
6705	Myrheden		Gagnef	96	22	433	78	18	202602	
6707	Myrholen		Gagnef	50	17	289	49	1	202601	F
6711	Månsta		Älvdalen	73	31	237	62	11	203902	
6453	Nickarvet		Avesta	57	28	203	56	1	208404	
6709	Nittsjö		Rättvik	75	24	307	58	17	203101	F
6715	Norbohyttan		Säter	70	31	223	2	68	208204	F
6713	Noret		Vansbro	79	36	220	172		202101	
6717	Norr Amsberg		Borlänge	214	82	261	129	85	208102	

Tabell 11. Småorter 1995 sorterade alfabetiskt länsvis
Rural localities 1995 alphabetically by county

Kod	Småort	Namnkommentarer	Kommun	Folkmängd 1995	Areal ha	Densitet, inv./km ²	Folkmängd 1990	Ökning 90-95	Församlingkod	Frit.- Del. andelpå 2 >50% kom.
6719	Norra Saxdalen		Ludvika	51	24	214	42	9	208503	
6723	Norra Vika		Mora	97	42	229	..		206201	
6965	Norra Västansjö		Ludvika	53	20	262	55	-2	208503	
6725	Norrbo		Ludvika	114	41	279	97	17	208503	
6727	Näset		Falun	54	13	404	52	2	208011	
6733	<i>Olsbacka + Åkern + Karlsvik</i>		Falun	81	42	193	76	5	208004	
6737	Olshyttan		Hedemora	64	34	190	75	-11	208302	
6741	<i>Opsaheden + Tuvheden</i>		Vansbro	136	40	337	276		202104	
6745	Oxberg		Mora	166	98	169	183	-17	206201	F
6749	<i>Plintsberg + Tällbergs station</i>		Leksand	160	23	694	162	-2	202901	
6753	Ramsnäs		Falun	54	33	163	59	-5	208007	
6757	<i>Rexbo + Morsveden + Svedjelund</i>		Falun	77	30	256	73	4	208011	
6759	Risa		Mora	106	33	324	..		206201	
6769	Ryssa		Mora	93	33	285	82	11	206203	
6773	<i>Rågsveden + Näset</i>		Vansbro	96	26	375	166		202104	
6777	Rämshyttan		Borlänge	80	31	261	79	1	208102	F K
6779	Röjeråsen		Rättvik	122	44	276	57	65	203101	F
6781	Rörbäcksnäs		Malung	181	100	182	179	2	202303	
6785	Rörshyttan		Hedemora	50	35	143	58	-8	208303	
6789	Saxhyttan		Ludvika	159	82	194	163	-4	208503	
6793	Silvhyttan		Smedjebacken	128	13	979	145	-17	206101	F
6941	Skamhed		Vansbro	108	53	205	204		202101	
6801	Skaraborg		Säter	66	6	1068	61	5	208204	
6803	Skenshyttan		Säter	50	21	243	34	16	208204	F
6805	Skeppmora		Ludvika	100	46	219	97	3	208501	
6807	Skälö		Vansbro	54	19	290	84	-30	202101	
6811	Skärsjö		Borlänge	83	18	468	89	-6	208102	
6815	Slaggen		Falun	82	18	447	69	13	208004	
6819	Slättberg		Orsa	128	61	210	103	25	203402	F
6813	Smedsbo		Falun	126	41	306	128	-2	208004	
6817	Sonnboåsen		Avesta	112	22	501	116	-4	208404	
6825	Stenis		Mora	182	56	322	185	-3	206201	
6827	Stensarvet		Falun	53	14	391	41	12	208006	
6829	Stjärnsund		Hedemora	154	40	389	149	5	208303	
6477	Stora Dicka		Avesta	61	18	335	78	-17	208404	
6833	Stora Skedvi kyrkby		Säter	199	39	513	160	39	208202	
6837	Stora Snöån		Smedjebacken	98	23	418	91	7	206101	F
6839	Stora Tolvsbo		Smedjebacken	55	11	498	25	30	206102	F
6841	Strand		Falun	56	11	526	51	5	208005	
6845	Strandbro		Borlänge	90	12	737	66	24	208102	
6843	Stråtenbo		Falun	112	49	230	102	10	208004	
6847	<i>Stråtjärn + Gunnarsbo</i>		Falun	76	32	241	79	-3	208004	
6851	Stumsnäs		Rättvik	72	37	194	45	27	203101	F
6849	Styrsjöbo		Leksand	72	30	237	61	11	202901	F
6857	Svartnäs		Falun	71	25	281	81	-10	208008	F
6861	Svedjan		Gagnef	77	18	429	66	11	202602	
6869	Sätra		Rättvik	92	30	305	85	7	203101	
6871	Sätra		Leksand	52	18	287	44	8	202901	F
6957	Sätra		Leksand	128	28	451	113	15	202903	F
6873	Söder Rälta		Leksand	67	20	332	61	6	202902	F
6661	Södra Kättbo		Mora	76	41	184	57	19	206205	F
6875	Södra Vika		Mora	141	37	377	..		206201	
6881	Sörbo		Falun	72	24	300	52	20	208005	
6889	Sörsjön		Malung	56	23	246	60	-4	202305	F
6897	Tuna-Hästberg		Borlänge	195	85	230	188	7	208102	K
6901	Tyna		Vansbro	56	17	333	120		202103	
6905	<i>Uppbo + Nedernora</i>		Säter	76	21	363	68	8	208202	
6533	Uppsälje	Uppsälje (norra delen)	Vansbro	62	29	212	118		202101	

Tabell 11. Småorter 1995 sorterade alfabetiskt länsvis
Rural localities 1995 alphabetically by county

Kod	Småort	Namnkommentarer	Kommun	Folkmängd 1995	Areal ha	Densitet, inv./km ²	Folkmängd 1990	Ökning 90-95	Församlingsskod	Frit.- Del. andelpå 2 >50% kom.
			Ovanåker	67	20	333	67	0	212101	
7209	Kramsta		Ljusdal	52	18	286	68	-16	216107	
7213	<i>Kungsgården + Fors</i>		Söderhamn	162	35	466	150	12	218209	
7221	Kårböle		Ljusdal	149	87	171	154	-5	216105	
7223	Kåsjö		Ljusdal	54	20	276	42	12	216107	
7229	<i>Lindefallet + Östra Bölan</i>		Hudiksvall	121	53	227	128	-7	218407	
7241	<i>Långnäs + Tjämnäs</i>		Hofors	96	22	443	98	-2	210401	
7243	Lörstrand		Ljusdal	58	16	362	58	0	216107	F
7245	Lövbacken		Sandviken	129	18	722	135	-6	218101	
7251	Löväsen		Gävle	50	18	270	57	-7	218004	
7253	Malsta		Hudiksvall	147	44	335	152	-5	218404	
7261	Mellanfjärden		Nordanstig	105	25	428	102	3	213203	F
7265	Mo	Mo (norra delen)	Söderhamn	107	29	368	110	-3	218207	
7267	Mo		Ockelbo	52	17	301	44	8	210102	
7271	Myra		Ljusdal	54	19	280	50	4	216107	
7273	<i>Måga + Rolfhamre</i>		Ljusdal	180	48	378	183	-3	216101	
7277	Mårtsbo		Gävle	117	47	247	97	20	218002	
7293	Norra Åbyggeby		Gävle	128	47	274	120	8	218005	F
7297	Norrbyn		Bollnäs	78	30	260	81	-3	218306	
7295	Norrjärden		Nordanstig	70	56	125	58	12	213204	F
7299	Norrlandet		Gävle	137	129	106	68	69	218001	F
7301	Näs		Sandviken	112	32	346	107	5	218102	
7305	<i>Näsbyn + Bredåker</i>		Hudiksvall	103	44	236	108	-5	218408	
7237	<i>Näsbyn + Långhed del</i>		Ovanåker	60	23	266	58	2	212103	
7309	Onsäng		Söderhamn	114	26	431	113	1	218205	
7313	Oppala		Gävle	118	21	556	119	-1	218005	
7317	Orbaden		Bollnäs	108	57	189	104	4	218309	F
7325	<i>Parten + Hov</i>		Bollnäs	62	41	151	67	-5	218309	
7329	Ringa		Söderhamn	61	22	276	71	-10	218209	
7333	Rogsta		Hudiksvall	198	23	855	163	35	218404	
7337	<i>Råbacka + Tjämnäs</i>		Hofors	121	18	667	137	-16	210402	
7343	Röste	Röste (del)	Bollnäs	51	17	294	61	-10	218303	
7341	<i>Röste + Norrborns industriområde</i>		Bollnäs	85	48	177	80	5	218303	
7345	<i>Saltvik + Nätvik + Enoksnäs</i>		Hudiksvall	96	46	207	68	28	218402	F
7349	Simeå		Bollnäs	59	21	275	65	-6	218308	
7351	Sjöbo		Ljusdal	74	16	450	67	7	216101	
7357	<i>Skensta + Kolsta</i>		Söderhamn	89	38	236	81	8	218209	
7359	<i>Skogsta + Strömsholm + Sillerbo</i>		Ljusdal	71	26	271	78	-7	216101	
7361	Skärså		Söderhamn	110	16	710	107	3	218209	
7365	Skästra		Ljusdal	82	30	270	83	-1	216107	
7369	Småmuren		Gävle	80	31	256	53	27	218005	F
7371	Smälsk		Hudiksvall	57	13	436	46	11	218403	
7373	Stenbäcken		Ockelbo	99	33	298	190		210102	
7375	Stigen		Sandviken	61	7	828	54	7	218102	
7377	Stocksbo		Ljusdal	111	55	202	112	-1	216104	
7381	Storhaga		Ljusdal	97	13	755	89	8	216101	
7257	Storsveden		Ovanåker	69	25	277	70	-1	212103	
7509	Storsveden		Nordanstig	87	27	322	88	-1	213204	
7383	Strömbacka		Hudiksvall	66	30	223	73	-7	218409	
7387	<i>Sundbäck + Flor</i>		Söderhamn	53	18	302	46	7	218207	
7385	Sunnanå		Söderhamn	134	58	233	139	-5	218206	F
7389	Svedja		Hudiksvall	79	24	336	85	-6	218408	
7393	Sågtåkten		Nordanstig	87	23	384	86	1	213202	
7397	Sälgsjön		Gävle	119	28	421	114	5	218006	F
7399	Sörljusne		Söderhamn	51	11	467	55	-4	218204	
7401	<i>Sörrå + Måsta + Björka</i>		Hudiksvall	180	22	815	152	28	218403	
7407	<i>Söräng + Norrbo</i>		Bollnäs	63	24	264	62	1	218303	
7413	Tandsjöborg		Ljusdal	137	88	155	136	1	216102	F

Tabell 11. Småorter 1995 sorterade alfabetiskt länsvis
Rural localities 1995 alphabetically by county

Kod	Småort	Namnkommentarer	Kommun	Folkmängd 1995	Areal ha	Densitet, inv./km ²	Folkmängd 1990	Ökning 90-95	Församlingsskod	Frit.- Del. andelpå 2 >50% kom.
7541	Totra		Gävle	61	9	682	54	7	218003	
7417	Trogsta		Hudiksvall	98	30	329	103	-5	218411	
7421	Trönö		Söderhamn	157	33	478	169	-12	218208	
7425	Ullungsfors		Ovanåker	137	22	617	128	9	212101	
7429	Ulvsta		Ljusdal	140	34	417	141	-1	216107	
7433	Ulvsta		Ockelbo	91	34	264	87	4	210102	
7437	Utvalnäs		Gävle	141	18	780	132	9	218001	
7441	Vattlång		Nordanstig	80	35	232	83	-3	213202	
7445	Vattring		Nordanstig	114	38	302	116	-2	213202	
7451	Veckebo		Ljusdal	56	18	309	51	5	216104	
7453	Via + Bro		Hudiksvall	104	36	292	104	0	218404	
7455	Vik		Bollnäs	53	12	460	56	-3	218303	
7161	Viken + Holmsveden		Ljusdal	140	71	197	150	-10	216106	
7459	Vintergatans fritidsområde		Hudiksvall	50	36	139	17	33	218402	F
7461	Voxnabruk		Ovanåker	170	42	409	137	33	212102	
7469	Västansjö		Hudiksvall	68	10	668	64	4	218409	
7471	Väster-Skästra		Ljusdal	55	15	359	46	9	216107	
7093	Västra Föne		Ljusdal	75	33	229	80	-5	216104	
7477	Västra Höle		Bollnäs	130	23	577	130	0	218304	
7481	Växbo		Bollnäs	176	86	206	155	21	218303	
7493	Ytterbyn		Sandviken	59	16	377	54	5	218103	
7505	Åbyggeby		Ockelbo	83	24	352	121	-38	210102	
7489	Åsak + Hjortsta		Hudiksvall	67	17	393	63	4	218412	
7513	Ålgered		Nordanstig	86	33	263	65	21	213205	F
7511	Ålvsta		Nordanstig	64	32	202	55	9	213203	
7515	Ämnebo		Ovanåker	54	25	218	71	-17	212101	
7517	Ängebo + Stålläng		Hudiksvall	70	24	288	76	-6	218409	
7519	Ölbo		Gävle	106	40	268	89	17	218004	
7523	Östanbäck + Lund		Gävle	62	17	375	62	0	218006	
7521	Östansjö		Söderhamn	60	35	174	63	-3	218205	
7525	Österbor + Österänge		Sandviken	127	59	213	125	2	218105	
7529	Österböle		Bollnäs	113	49	229	113	0	218304	
7537	Östra Höle		Bollnäs	77	36	212	77	0	218304	
7543	Överbyn		Sandviken	54	12	442	43	11	218103	
7545	Övre Storvik		Sandviken	64	18	364	70	-6	218102	
Västernorrlands län										
7551	Allsta		Allsta (norra delen)							
			Sundsvall	102	25	414	67	35	228108	
7813	Arlum + del av Stöndar		Sollefteå	82	38	214	87	-5	228311	
7553	Attmar		Sundsvall	134	37	366	125	9	228109	
7557	Banafjäl		Örnsköldsvik	93	30	313	94	-1	228410	
7565	Bergom		Örnsköldsvik	100	17	605	107	-7	228407	
7571	Bjässhammarn		Sundsvall	64	13	501	59	5	228108	
7573	Björknäset		Sollefteå	60	13	469	63	-3	228303	
7577	Björkä		Sollefteå	84	21	408	95	-11	228312	
7581	Björkön		Sundsvall	119	45	266	127	-8	228110	
7591	Boltjärn		Ånge	57	16	366	55	2	226002	
7593	Borgsjöbyn		Ånge	124	23	540	113	11	226002	
7597	Brunge + Solberg		Härnösand	162	30	540	168	-6	228004	
7599	Bunsta		Sundsvall	87	22	402	57	30	228110	
7605	Byåker + del av Helgum		Härnösand	100	26	381	103	-3	228006	
7607	Bäck + Tomming		Sundsvall	72	25	287	71	1	228111	
7609	Bäckaskog		Sollefteå	67	27	246	58	9	228304	
7861	Bölen + Skulnäs		Örnsköldsvik	92	20	455	88	4	228407	
7613	Dekarsön		Örnsköldsvik	93	26	364	85	8	228402	
7617	Dombäck		Dombäck (norra delen)							
			Örnsköldsvik	50	20	254	55	-5	228410	

Tabell 11. Småorter 1995 sorterade alfabetiskt länsvis
Rural localities 1995 alphabetically by county

Kod	Småort	Namnkommentarer	Kommun	Folkmängd 1995	Areal ha	Densitet, inv./km ²	Folkmängd 1990	Ökning 90-95	Församlingsskod	Frit.- Del. andelpå 2 >50% kom.
7619	Dombäck		Dombäck (södra delen)							
			Örnsköldsvik	50	14	353	69	-19	228410	
7621	Drömme		Örnsköldsvik	70	19	374	73	-3	228406	
7625	Edsele		Sollefteå	192	47	408	195	-3	228314	
7629	Edsta		Sundsvall	70	35	198	74	-4	228107	
7633	Erikslund		Ånge	188	50	378	197	-9	226002	
7637	Fannbyn		Örnsköldsvik	109	31	350	101	8	228404	
7645	Flärke		Örnsköldsvik	74	22	332	64	10	228411	
7647	Forsmo		Forsmo (del) Sollefteå	64	10	659	55	9	228305	
7649	Fröland		Härnösand	55	19	295	58	-3	228006	
7651	Fuske		Timrå	58	23	248	50	8	226202	
7653	Gallsätter + Yttered		Kramfors	74	24	307	65	9	228203	
7657	Graninge bruk		Sollefteå	79	25	312	86	-7	228303	F
7661	Gullgård		Ånge	112	23	485	107	5	226004	
7665	Gådeå		Härnösand	81	21	381	87	-6	228006	
7669	Gåsnäs		Sollefteå	78	21	376	94	-16	228306	
7677	Haffsta + Vägersta		Örnsköldsvik	98	27	361	93	5	228408	
7681	Hallsta		Ånge	123	18	674	120	3	226002	
7685	Hallstanäs		Kramfors	62	24	263	71	-9	228207	
7687	Hartungviken		Sundsvall	163	86	190	94	69	228104	F
7689	Helgum		Sollefteå	166	39	425	173	-7	228307	
7693	Hemling		Örnsköldsvik	83	24	344	83	0	228412	
7549	Holm		Sundsvall	185	45	407	188	-3	228112	
7793	Hornön		Kramfors	97	38	259	114	-17	228202	
7695	Horsta		Timrå	180	36	501	170	10	226201	
7697	Hov + Nävsta		Sundsvall	78	17	466	87	-9	228106	
7699	Häggvik		Kramfors	50	29	171	56	-6	228204	F
7953	Härnösand:8		Härnösand	97	26	376	99	-2	228006	
7701	Hörningsholm		Sundsvall	165	58	283	150	15	228104	
7705	Invik		Kramfors	56	12	465	57	-1	228206	
7709	Järkvissle		Sundsvall	77	45	171	98	-21	228113	
7827	Knävlund + Påläng (del)		Sundsvall	57	16	359	58	-1	228106	
7713	Kubbe + Norrfjärke		Örnsköldsvik	152	98	155	158	-6	228404	
7717	Kungsnäs		Sundsvall	133	25	531	123	10	228106	
7721	Kyrkdal		Kramfors	69	19	354	74	-5	228209	
7797	Köja + Nyhamn		Kramfors	133	58	231	137	-4	228207	F
7729	Kölsillre		Ånge	59	17	355	70	-11	226003	
7731	Laggarberg		Timrå	94	17	555	96	-2	226201	
7735	Leding		Örnsköldsvik	73	31	233	72	1	228412	F
7737	Lo + Fröksmon		Kramfors	137	43	319	168	-31	228208	
7741	Loön + del av Hammarsön		Kramfors	54	29	187	54	0	228208	
7743	Lunne + Ström		Örnsköldsvik	60	23	256	59	1	228402	
7751	Marieberg		Kramfors	60	24	248	76	-16	228207	
7749	Midskogsbron		Sundsvall	82	18	449	74	8	228101	
7753	Mosjö		Örnsköldsvik	79	27	290	69	10	228405	
7757	Del av Munkbyn + del av Munkbysjön		Ånge	87	29	301	96	-9	226004	
7761	Myckelgensjö		Örnsköldsvik	56	32	177	56	0	228404	
7773	Naggen		Ånge	54	40	136	102	-48	226004	F
7777	Nedre Strömnäs		Sollefteå	70	5	1318	60	10	228315	
7783	Norrflärke		Örnsköldsvik	52	23	228	56	-4	228404	
7789	Norrstig + Saltvik		Härnösand	177	34	515	171	6	228006	
7795	Nybyn		Nybyn (norra delen)							
			Örnsköldsvik	62	25	247	61	1	228406	
7801	Nyliden		Örnsköldsvik	115	23	504	109	6	228412	
7805	Näske		Örnsköldsvik	111	30	365	113	-2	228407	
7945	Del av Näsmland + Näslandsbro + Kragom		Härnösand	92	18	506	93	-1	228006	
7809	Nötblandet		Örnsköldsvik	101	25	403	74	27	228408	F
7817	Omne		Kramfors	75	23	329	76	-1	228204	
7821	Ovansjö		Ånge	81	27	297	88	-7	226002	

Tabell 11. Småorter 1995 sorterade alfabetiskt länsvis
Rural localities 1995 alphabetically by county

Kod	Småort	Namnkommentarer	Kommun	Folkmängd 1995	Areal ha	Densitet, inv./km ²	Folkmängd 1990	Ökning 90-95	Församlingsskod	Frit.- Del. andelpå 2 >50% kom.
7825	Prästmon		Kramfors	173	54	320	153	20	228210	F
7829	Ramsås		Härnösand	90	33	274	87	3	228006	
7769	Resele		Sollefteå	124	36	347	128	-4	228306	
7831	Ri		Timrå	78	38	203	45	33	226201	F
7833	Runsvik		Sundsvall	79	19	417	78	1	228108	
7837	Rådom		Sollefteå	70	21	340	57	13	228307	
7841	Råsmon		Sollefteå	58	27	218	61	-3	228308	
7845	Röde + Båräng		Sundsvall	180	29	615	185	-5	228104	
7847	Sandviken		Kramfors	176	107	164	216	-40	228201	
7849	Sel		Kramfors	54	26	205	52	2	228211	
7853	Sillre		Sundsvall	67	16	425	70	-3	228113	
7765	Skatan		Sundsvall	72	13	546	77	-5	228110	F
7857	Skorped		Örnsköldsvik	191	32	597	186	5	228405	
7877	Skärteå + Sprängsviken + del av Nänsjö		Kramfors	116	69	168	132	-16	228201	F
7869	Solberg		Sundsvall	79	27	287	88	-9	228110	
7873	Solum + Brödlösa		Sundsvall	74	20	373	76	-2	228105	
7871	Solumshamn		Härnösand	55	19	291	43	12	228001	F
7589	Stensätter		Kramfors	51	14	367	54	-3	228211	
7569	Strinne		Kramfors	171	56	304	181	-10	228207	
7673	Sundsvall:9		Sundsvall	87	44	199	76	11	228110	
7881	Svanö		Kramfors	142	58	245	167	-25	228201	
7889	Sörfors		Sundsvall	127	24	524	108	19	228109	
7885	Sörgården + Byn (del)		Härnösand	60	12	491	73	-13	228004	
7949	Timrå:1		Timrå	92	15	621	96	-4	226201	
7901	Undrom		Sollefteå	123	28	435	112	11	228311	
7905	Utvik + Öden		Kramfors	87	20	436	87	0	228206	
7909	Vallen		Sollefteå	55	50	111	57	-2	228309	F
7917	Veda + del av Mörtsal		Härnösand	67	32	212	138	-71	228002	
7921	Viforsen + Vi + Tunbyn		Sundsvall	178	45	399	156	22	228108	
7641	Viken + Finnsta		Ånge	172	98	176	159	13	226004	
7925	Viksjo		Härnösand	163	21	760	136	27	228005	
7929	Viksmon		Sollefteå	89	33	272	88	1	228303	
7933	Viskan		Sundsvall	123	24	502	125	-2	228107	
7937	Västerro + Lillro		Sundsvall	79	21	376	96	-17	228106	
7941	Västerrå + Österrå		Sollefteå	78	26	296	83	-5	228306	
7957	Åsmon		Sollefteå	114	29	398	119	-5	228308	
7959	Åsta		Sundsvall	58	16	360	30	28	228108	
7961	Åstön		Timrå	50	33	150	58	-8	226204	F
7965	Ängom + Sundsudden		Sundsvall	55	27	201	60	-5	228110	
7969	Ödsgårdsmon		Sollefteå	64	17	384	55	9	228314	
7973	Ön del + Sand del		Sollefteå	117	39	301	131	-14	228305	
7977	Östanskär + del av Arklo		Sundsvall	88	37	240	109	-21	228111	
7981	Östby (del) + Ö (del)		Ånge	79	13	624	76	3	226002	
7983	Östergraninge		Sollefteå	53	15	345	46	7	228303	
7985	Österlo + Västerlo (del)		Sundsvall	71	32	220	87	-16	228107	
7989	Österås		Sollefteå	64	20	313	69	-5	228305	
7993	Östloning + Västloning (del)		Sundsvall	91	45	204	92	-1	228111	
7997	Överturingen		Ånge	81	35	232	84	-3	226003	
8001	Övre Tunbyn		Sundsvall	86	49	177	73	13	228108	F
Jämtlands län										
8003	Albacken		Bräcke	59	29	207	56	3	230503	F
8005	Alsen		Krokoms	106	26	408	107	-1	230910	F
8009	Aspåsnaaset		Krokoms	117	50	232	112	5	230903	
8011	Bensjö		Bräcke	50	14	367	50	0	230501	
8113	Berg		Berg	187	60	310	175	12	232601	
8015	Bjärme		Östersund	86	21	408	77	9	238004	
8017	Björnänge + del av Hårbörsta		Åre	102	25	407	83	19	232101	F
8021	Bonäset		Åre	53	11	475	54	-1	232104	F

Tabell 11. Småorter 1995 sorterade alfabetiskt länsvis
Rural localities 1995 alphabetically by county

Kod	Småort	Namnkommentarer	Kommun	Folkmängd 1995	Areal ha	Densitet, inv./km ²	Folkmängd 1990	Ökning 90-95	Församlingsskod	Frit.- Del. andelpå 2 >50% kom.
8025	Borgvattnet		Ragunda	61	31	199	73	-12	230303	F
8029	Bruksvallarna		Härjedalen	79	10	796	73	6	236106	F
8373	<i>Bye + Överbyn</i>		Östersund	104	46	225	89	15	238006	
8037	<i>Böle + Fillsta + Knytta</i>		Östersund	92	37	248	81	11	238002	
8045	<i>Del av Döviken + del av Krångede</i>		Ragunda	68	33	206	81	-13	230301	
8049	Ede		Krokomb	60	33	180	110	-50	230908	F
8053	Fanbyn		Bräcke	92	39	236	85	7	230505	
8061	Fyrås		Strömsund	93	68	136	108	-15	231304	
8253	Genvalla		Östersund	62	13	494	61	1	238002	
8065	Gevågsstranden		Ragunda	63	23	270	68	-5	230301	
8069	Gimdalen		Bräcke	64	26	245	62	2	230502	
8073	Grytan		Östersund	139	37	376	134	5	238007	
8077	Hallviken		Strömsund	70	28	251	69	1	231304	F
8089	Handöl		Åre	71	33	213	93	-22	232101	F
8093	Hara		Östersund	187	57	329	173	14	238003	
8097	Havsnäs		Strömsund	52	47	110	72	-20	231302	
8101	Haxäng		Östersund	65	13	483	68	-3	238005	
8105	Hedeviken		Härjedalen	180	125	144	168	12	236105	F
8109	Herrö		Härjedalen	127	44	291	131	-4	236101	
8117	Hunge		Bräcke	55	14	391	70	-15	230507	
8121	Huså		Åre	68	21	329	64	4	232104	F
8125	Husås		Östersund	82	27	301	84	-2	238009	
8131	Hålland	Hålland (västra delen)	Åre	58	37	157	49	9	232105	F
8133	Häggsjövik		Krokomb	52	56	94	54	-2	230907	F
8137	<i>Hägra + Fannbyn</i>		Krokomb	186	34	546	145	41	230901	
8149	Härke		Östersund	84	21	404	83	1	238002	F
8157	Höglunda		Ragunda	59	20	297	61	-2	230304	
8165	Jormvattnet		Strömsund	80	107	75	110	-30	231305	F
8167	<i>Joxåsen + del av Botåsen + del av Gärde</i>		Berg	56	19	300	59	-3	232603	
8169	Kall		Åre	94	51	184	101	-7	232104	F
8173	Kaxås		Krokomb	137	19	735	144	-7	230908	
8177	Kluk		Krokomb	64	24	272	84	-20	230910	
8185	<i>Korsta + Prästlägden</i>		Östersund	73	16	457	71	2	238009	
8189	Krokvåg		Ragunda	86	46	189	87	-1	230301	
8197	Kyrktåsjö		Strömsund	131	31	422	144	-13	231308	
8199	Kännåsen		Krokomb	54	19	289	35	19	230904	
8201	Kövra		Berg	69	21	323	87	-18	232604	
8205	Landön		Krokomb	66	22	306	74	-8	230908	
8209	Laxsjö		Krokomb	120	37	327	119	1	230905	F
8217	Linsell		Härjedalen	82	30	275	73	9	236102	F
8221	Ljungdalen		Berg	126	103	122	82	44	232605	F
8225	Lofsdalen		Härjedalen	113	58	196	110	3	236102	F
8227	Loke		Östersund	53	29	185	56	-3	238005	
8229	Långå		Härjedalen	62	38	165	85	-23	236105	F
8233	Lövberga		Strömsund	75	29	258	77	-2	231301	
8243	Mattmar	Mattmars kyrkby	Åre	60	26	230	52	8	232102	
8241	Mattmar		Åre	157	35	445	172	-15	232102	F
8249	Myre		Berg	62	9	697	52	10	232603	
8257	Månsåsen		Åre	60	21	282	74	-14	232107	
8265	Nilsvallen		Härjedalen	88	13	683	92	-4	236101	
8269	Norderåsen		Östersund	65	30	213	71	-6	238010	
8273	Norråker		Strömsund	163	43	377	163	0	231308	F
8277	Nyhem		Bräcke	114	39	294	119	-5	230502	
8281	Nås		Östersund	77	19	407	71	6	238004	F
8285	Ocke		Åre	94	37	257	107	-13	232103	
8289	Ottsjö		Åre	83	38	219	70	13	232105	F
8293	Oviken		Berg	147	27	552	165	-18	232603	

Tabell 11. Småorter 1995 sorterade alfabetiskt länsvis
Rural localities 1995 alphabetically by county

Kod	Småort	Namnkommentarer	Kommun	Folkmängd 1995	Areal ha	Densitet, inv./km ²	Folkmängd 1990	Ökning 90-95	Församlingsskod	Frit.- Del. andelpå 2 >50% kom.
8297	Ragunda	Pålgård (Kyrkslätten)	Ragunda	117	26	458	127	-10	230301	
8301	Ragunda		Ragunda	116	26	445	117	-1	230301	
8245	Rissna		Bräcke	86	16	542	84	2	230505	F
8303	Rosbol		Östersund	64	9	692	61	3	238005	
8307	Rätan	Rätan (västra delen)	Berg	167	53	313	154	13	232608	
8311	Rätansbyn	Rätan (östra delen)	Berg	197	78	252	214	-17	232608	
8309	Rötviken		Krokom	58	34	170	74	-16	230907	F
8315	Sikås	Sikås (västra delen)	Strömsund	81	62	131	63	18	231304	F
8313	Sikås	Sikås (östra delen)	Strömsund	128	88	145	156	-28	231304	
8317	Skålan		Berg	138	45	304	126	12	232607	F
8321	Slandrom		Östersund	64	19	330	57	7	238002	
8341	<i>Solberg + Sörviken</i>		Östersund	134	28	484	137	-3	238007	
8323	Stavre		Bräcke	197	76	261	225	-28	230506	
8325	Storlien		Åre	128	22	593	159	-31	232101	
8329	Storsjö		Berg	113	120	94	128	-15	232605	F
8333	Strand		Strömsund	120	66	181	132	-12	231301	
8335	Stugubyn		Ragunda	50	19	259	46	4	230304	F
8057	Sundsjö		Bräcke	133	16	854	138	-5	230505	F
8339	Svensta		Åre	113	41	275	110	3	232105	
8213	<i>Sännsjölandet + del av Lillsjöhögen</i>		Östersund	108	21	518	124	-16	238009	
8161	Södra Söre		Östersund	119	34	350	125	-6	238009	
8337	Sörbygden		Bräcke	90	38	235	89	1	230503	F
8345	Torvalla		Östersund	61	12	499	60	1	238007	
8349	Tulleråsen		Krokom	103	20	505	105	-2	230908	
9625	Tullingsås		Strömsund	121	28	426	143	-22	231301	
8013	Täng		Krokom	80	11	698	66	14	230904	
8353	Tännälen		Härjedalen	66	50	132	85	-19	236107	F
8357	Tännäs		Härjedalen	131	88	148	127	4	236107	F
8153	Ullån		Åre	152	16	981	48		232101	F
8359	Ulriksfors		Strömsund	194	64	303	230	-36	231301	
9629	Vemhån		Härjedalen	74	27	274	75	-1	236104	
8369	Vigge		Berg	127	40	314	141	-14	232601	
8375	Vålådalen		Åre	58	16	352	54	4	232105	
8379	Västanede		Bräcke	54	16	337	43	11	230504	
8377	Västeråsen		Ragunda	54	19	287	63	-9	230302	
8389	Ånn		Åre	85	44	194	111	-26	232101	F
8393	Åse		Krokom	60	19	319	59	1	230910	
8391	Älvros		Härjedalen	196	91	215	205	-9	236103	F
8141	<i>Östersund:4</i>		Östersund	154	43	360	156	-2	238007	
8395	Österåsen		Östersund	69	25	277	51	18	238010	
8397	Överammer		Ragunda	116	45	259	126	-10	230301	
Västerbottens län										
8401	Agnäs		Bjurholm	167	55	302	184	-17	240301	
8405	Ammarnäs		Sorsele	157	49	323	137	20	242201	
8407	Ansmark		Umeå	55	11	479	48	7	248004	
8409	Aspeå		Nordmaling	98	52	190	102	-4	240102	
8413	Aspliden		Malå	82	34	238	90	-8	241801	
8417	Avaträsk		Dorotea	110	54	202	111	-1	242501	
8421	Baggböle		Umeå	83	22	383	77	6	248002	
8425	Balsjö		Bjurholm	88	35	248	91	-3	240301	
8429	Barsele		Storuman	103	27	381	114	-11	242101	
8433	Betsle		Lycksele	74	18	419	74	0	248101	

Tabell 11. Småorter 1995 sorterade alfabetiskt länsvis
Rural localities 1995 alphabetically by county

Kod	Småort	Namnkommentarer	Kommun	Folkmängd 1995	Areal ha	Densitet, inv./km ²	Folkmängd 1990	Ökning 90-95	Församlingsskod	Frit.- Del. andelpå 2 >50% kom.
8437	Bjurfors		Skellefteå	57	30	191	64	-7	248204	F
8441	Bjurträsk		Norsjö	94	27	351	93	1	241702	
8445	Björksele		Lycksele	140	49	284	150	-10	248103	
8453	Blåviksjön + Söderfors		Lycksele	50	12	431	50	0	248101	
8457	Bodbyn		Umeå	179	20	879	169	10	248009	
8461	Bodbysund		Skellefteå	69	26	263	71	-2	248211	
8465	Boviken		Skellefteå	161	37	440	169	-8	248204	
8467	Brattby	Brattby (södra delen)	Umeå	57	25	225	62	-5	248002	
8469	Bratten		Lycksele	109	26	419	113	-4	248101	F
8473	Brattfors		Nordmaling	98	26	372	96	2	240102	
8477	Bredträsk		Bjurholm	52	19	274	61	-9	240301	
8479	Brännland		Umeå	77	13	573	74	3	248002	
8481	Båtvik		Skellefteå	64	28	230	62	2	248207	
8485	Bäsksele		Vilhelmina	74	20	363	75	-1	246201	
8489	Bösta		Umeå	157	34	463	163	-6	248004	
8493	Dalkarså		Robertsfors	101	36	284	97	4	240901	
8497	Degernäs		Umeå	131	34	387	122	9	248004	
8501	Dikanäs		Vilhelmina	197	59	331	197	0	246201	
8505	Djäkneboda		Robertsfors	153	40	386	120	33	240901	
8509	Djäkneböle		Umeå	149	31	477	140	9	248004	
8517	Falmark		Skellefteå	70	29	237	59	11	248203	
8831	Falmark		Skellefteå	70	17	413	74	-4	248203	
8521	Finnträsk		Skellefteå	62	21	296	61	1	248208	
8525	Flarken		Robertsfors	148	25	585	156	-8	240904	
8533	Forsmark		Storuman	51	17	305	58	-7	242101	
8537	Frostkåge		Skellefteå	164	47	347	155	9	248207	
8539	Furuskogen		Skellefteå	53	39	138	53	0	248207	F
8543	Fällfors		Skellefteå	177	33	540	221	-44	248208	
8545	Gamla Falmark		Skellefteå	148	36	412	145	3	248203	
8547	Gargnäs		Sorsele	178	101	177	213	-35	242202	
8549	Gravmark		Umeå	88	20	432	91	-3	248009	
8555	Gumboda		Norsjö	55	7	743	42	13	241702	
8557	Gummark		Skellefteå	129	49	265	132	-3	248204	
8561	Gårdsmark		Skellefteå	51	26	196	62	-11	248204	
8563	Haddingen		Umeå	54	10	550	39	15	248003	
8567	Heden	Varuträsk	Skellefteå	51	7	684	45	6	248204	
8569	Hemavan		Storuman	185	73	252	171	14	242103	F
8573	Hjoggbölefors		Skellefteå	75	11	705	70	5	248203	
8577	Hjuken		Vindeln	70	19	371	72	-2	240401	
8581	Holmön		Umeå	57	36	157	60	-3	248010	F
8585	Husbondliden		Lycksele	55	18	303	55	0	248101	
8589	Håkmark	Håkmark Östibyn	Umeå	70	28	250	77	-7	248002	
8593	Håknäs		Nordmaling	123	24	522	115	8	240102	
8597	Högländ		Dorotea	82	34	241	83	-1	242501	
8599	Hörneå		Umeå	67	29	235	72	-5	248007	
8601	Hössjö	Hössjö (västra delen)	Umeå	109	23	475	99	10	248004	
8603	Hössjö	Hössjö (östra delen)	Umeå	69	11	607	62	7	248004	
8609	Järvsjö		Vilhelmina	55	29	189	59	-4	246201	
8613	Kalvträsk		Skellefteå	109	32	344	117	-8	248212	F
8617	Karlsbäck		Bjurholm	62	22	278	59	3	240301	
8621	Kassjö		Umeå	97	23	418	81	16	248002	
8619	Kattisavan		Lycksele	67	19	345	60	7	248101	
8625	Klabböle		Umeå	60	13	448	59	1	248004	
8629	Klimpfjäll		Vilhelmina	184	48	382	175	9	246201	F
8635	Klutmarks station		Skellefteå	51	13	403	47	4	248204	F

Tabell 11. Småorter 1995 sorterade alfabetiskt länsvis
Rural localities 1995 alphabetically by county

Kod	Småort	Namnkommentarer	Kommun	Folkmängd 1995	Areal ha	Densitet, inv./km ²	Folkmängd 1990	Ökning 90-95	Församlingkod	Frit.- Del. andelpå 2 >50% kom.
8769	<i>Kläppen + del av Ragvaldsträsk</i>		Skellefteå	77	30	255	72	5	248204	
8637	Knaften		Lycksele	134	32	424	154	-20	248101	
8639	Kroksjö		Umeå	67	15	459	58	9	248003	
8641	Kvarnåsen		Norsjö	121	27	450	131	-10	241702	F
8645	Kåddis		Umeå	87	21	407	104	-17	248002	
8649	Laiksjö		Dorotea	52	13	397	56	-4	242501	
8653	Latikberg		Vilhelmina	59	41	143	60	-1	246201	
8657	Lavsjö		Dorotea	59	15	403	61	-2	242501	
8661	Laxbäcken		Vilhelmina	57	42	135	53	4	246201	F
8665	Liden		Skellefteå	84	11	787	75	9	248207	
8669	Ljusvattnet		Skellefteå	79	26	300	80	-1	248211	F
8671	Lund		Skellefteå	70	15	474	65	5	248204	
8677	Långsjöby	Långsjöby (västra delen)	Storuman	71	36	197	75	-4	242101	F
8673	Långsjöby	Långsjöby (östra delen)	Storuman	95	29	323	88	7	242101	
8681	Långviken		Skellefteå	65	25	258	78	-13	248204	
8685	Lövliden		Vilhelmina	139	13	1055	142	-3	246201	
8689	Malgovik		Vilhelmina	156	46	336	158	-2	246201	
8693	Meselefors		Vilhelmina	66	15	450	84	-18	246201	
8697	Mjövattnet		Skellefteå	68	15	461	70	-2	248211	
8701	Mullsjö		Nordmaling	83	31	266	86	-3	240102	
8705	Mångbyn		Skellefteå	88	14	648	88	0	248210	
8709	Nedre Åbyn		Skellefteå	110	46	240	113	-3	248211	F
8713	Nerbyn		Umeå	80	13	626	84	-4	248004	
8715	Norra Drängsmark		Skellefteå	92	22	409	87	5	248207	
8605	Norra Innervik		Skellefteå	84	16	529	91	-7	248204	
8717	Norrbyberg		Lycksele	77	65	118	73	4	248101	
8721	Norrbyn		Umeå	175	35	502	153	22	248007	
8725	Norrfors		Nordmaling	143	25	583	144	-1	240102	
8729	Norr långträsk		Skellefteå	86	22	386	88	-2	248208	
8733	Norrmjöle		Umeå	94	39	241	88	6	248007	
8737	Norsjövallen		Norsjö	130	22	592	116	14	241702	
8741	Nyhamn		Skellefteå	121	14	883	115	6	248204	
8745	Nyåker		Nordmaling	151	40	373	178	-27	240102	
8749	Nästansjö		Vilhelmina	159	84	190	156	3	246201	
8753	Olofsfors		Nordmaling	64	18	355	75	-11	240102	
8757	Pauträsk		Storuman	63	26	241	64	-1	242101	F
8761	Pengfors		Vännäs	71	19	365	60	11	246001	
8765	Penglund		Vännäs	73	11	662	72	1	246001	
8771	Ratan		Robertsfors	54	13	414	38	16	240901	F
8773	Renholmen		Skellefteå	56	23	246	61	-5	248207	F
8777	Renström		Skellefteå	113	11	989	120	-7	248209	
8781	Rentjärn		Malå	114	19	601	102	12	241801	
8785	Risbäck		Dorotea	65	13	515	72	-7	242502	
8789	Risliden		Norsjö	84	22	375	105	-21	241702	
8793	Rödånäs		Umeå	92	14	646	71	21	248003	
8797	Rödåsel		Umeå	108	19	557	113	-5	248003	
8801	Rökå		Malå	117	20	596	125	-8	241801	
8805	Sandfors		Skellefteå	99	22	453	99	0	248206	
8809	Saxnäs		Vilhelmina	131	46	283	121	10	246201	
8813	Sikeå		Robertsfors	105	37	281	102	3	240903	
8817	<i>Sikeå hamn + Brännstan</i>		Robertsfors	94	48	196	93	1	240903	F
8819	Själafjärden		Umeå	70	28	250	44	26	248006	
8821	Sjöbotten		Skellefteå	101	39	257	107	-6	248203	
8825	Skansholm		Vilhelmina	76	19	402	74	2	246201	
8829	Skarvsjöby		Storuman	116	37	316	122	-6	242101	
8833	Skivsjö		Vindeln	99	40	245	110	-11	240401	
8837	Skravelsjö		Umeå	132	33	398	127	5	248004	

Tabell 11. Småorter 1995 sorterade alfabetiskt länsvis
Rural localities 1995 alphabetically by county

Kod	Småort	Namnkommentarer	Kommun	Folk- mängd 1995	Areal ha	Densi- tet, inv./km ²	Folk- mängd 1990	Ök- ning 90-95	Försam- lingskod	Frit.- Del. andelpå 2 >50% kom.
8841	Slipstensjön		Vindeln	96	40	243	95	1	240402	
8845	Slussfors		Storuman	89	24	378	96	-7	242101	
8849	Storkågeträsk		Skellefteå	86	33	263	86	0	248206	
8853	Storseleby		Vilhelmina	65	21	311	69	-4	246201	
8857	Strand		Vännäs	178	61	294	180	-2	246001	
8861	Strycksele		Vindeln	120	31	383	136	-16	240402	
8863	Ström		Umeå	84	22	390	74	10	248004	
8865	Strömbäck		Umeå	136	18	771	129	7	248004	
8869	Strömfors		Skellefteå	175	34	520	176	-1	248205	
8871	Strömsund		Storuman	54	31	174	55	-1	242101	
8873	<i>Stålberget + Frostkågemarken</i>		Skellefteå	61	15	396	57	4	248207	
8881	Sunnansjö		Nordmaling	90	53	169	87	3	240102	
8885	Svanabyrn		Dorotea	103	30	348	103	0	242501	
8889	Svansele		Norsjö	116	43	268	133	-17	241702	
8887	Svedjan		Umeå	52	12	426	30	22	248004	F
8891	Sörmjölje havsbad	Brännäset-Sand, Sörmjölje havsbad (västra delen)	Umeå	61	70	87	34	27	248007	F
8895	Sörmjölje havsbad	Sörmjölje havsbad (östra delen)	Umeå	89	47	191	30	59	248007	F
8893	Tegsnäset		Vindeln	65	23	278	72	-7	240401	
8899	Tomterna	Tomterna (norra delen)	Umeå	52	14	370	51	1	248009	
8903	Trehörningen	Trehörningen (västra delen)	Umeå	59	14	430	57	2	248003	
8897	Tuvträsk		Lycksele	74	17	438	72	2	248101	
8901	Tväråbäck		Vännäs	101	26	393	118	-17	246001	
8905	Tåme		Skellefteå	52	19	268	55	-3	248207	
8907	<i>Umeå:1</i>	Stöcksjöns östra och södra strand	Umeå	68	41	166	39	29	248004	F
8909	Umgransele		Lycksele	137	43	321	124	13	248101	
8913	Uppstoppet		Skellefteå	53	9	563	56	-3	248203	
8917	Uttersjöbäcken		Skellefteå	58	13	460	55	3	248210	
8921	Varuträsk		Skellefteå	58	15	393	54	4	248204	
8925	Vebomark		Skellefteå	93	25	373	96	-3	248210	
8929	Vormsele		Lycksele	66	27	248	69	-3	248103	
8933	Vänjaurbäck		Lycksele	66	12	536	66	0	248101	
8937	Vännfors		Vännäs	88	24	371	95	-7	246001	
8541	Västra Gavsele		Åsele	58	55	105	60	-2	246301	
8941	Västra Hjoggböle		Skellefteå	70	16	426	63	7	248203	
8945	Västra Ormsjö		Dorotea	64	45	143	73	-9	242501	F
8949	Västra Spöland		Vännäs	145	33	439	162	-17	246001	
8951	Västra Örträsk		Lycksele	67	49	136	67	0	248104	F
8955	Ytterbyn	Brån	Vännäs	65	8	791	40	25	246001	
8957	Yttersjö		Umeå	157	24	666	144	13	248004	
8961	Yttertavle		Umeå	70	7	952	59	11	248005	
8965	Åbyn		Skellefteå	118	25	473	121	-3	248207	F
8969	Åkullsjön		Robertsfors	179	34	532	193	-14	240901	
8973	Åmliden		Norsjö	74	17	437	85	-11	241702	
8977	Åskilje		Storuman	113	21	534	107	6	242101	
8985	Östanbäck		Skellefteå	155	30	516	145	10	248207	
8989	Östra Falmark		Skellefteå	97	31	316	98	-1	248203	
8987	Östra Spöland		Vännäs	56	15	369	56	0	246001	
8981	Östra Örträsk		Lycksele	163	103	158	173	-10	248104	
8997	Överklinten		Robertsfors	128	29	449	132	-4	240901	
Norrbottens län										
9001	Aapua		Övertorneå	171	50	344	168	3	251802	
9005	Aareavaara		Pajala	78	41	189	85	-7	252101	
9009	Abborrträsk		Arvidsjaur	181	74	245	183	-2	250502	

Tabell 11. Småorter 1995 sorterade alfabetiskt länsvis
Rural localities 1995 alphabetically by county

Kod	Småort	Namnkommentarer	Kommun	Folkmängd 1995	Areal ha	Densitet, inv./km ²	Folkmängd 1990	Ökning 90-95	Församlingskod	Frit.- Del. andelpå 2 >50% kom.
9017	Ale		Luleå	101	26	395	100	1	258003	
9021	Alsån		Överkalix	63	19	337	60	3	251301	
9029	Arnemark		Piteå	103	27	377	96	7	258103	
9033	Auktsjaur		Arvidsjaur	101	62	162	103	-2	250502	
9037	Avan		Luleå	192	65	296	184	8	258003	
9039	Bergsviken		Piteå	55	15	362	41	14	258102	
9041	Björkfors		Kalix	89	39	228	103	-14	251401	
9047	Björnsbyn	Björnsbyn (västra delen)	Luleå	90	13	707	32	58	258003	
9043	Björnsbyn	Björnsbyn (östra delen)	Luleå	58	4	1446	31	27	258003	
9045	Boheden		Överkalix	66	38	173	70	-4	251301	
9049	Bredsel		Älvsbyn	149	71	210	156	-7	256002	
9057	Brännberg		Boden	143	37	391	156	-13	258201	
9061	Bränslan		Luleå	88	15	605	74	14	258003	
9065	Buddbyn	Buddbyn (norra delen)	Boden	62	21	299	62	0	258201	
9063	Buddbyn	Buddbyn (södra delen)	Boden	73	17	442	55	18	258201	
9067	Bälinge		Luleå	53	18	291	35	18	258003	F
9069	Bärtnäset		Piteå	63	20	311	57	6	258105	
9073	Böle		Luleå	79	34	235	86	-7	258004	
9077	Börjelsbyn		Kalix	59	21	284	72	-13	251401	
9081	Börjelslandet		Luleå	97	26	375	93	4	258003	
9085	Degerbäcken		Boden	141	25	559	146	-5	258201	
9089	Dokkas		Gällivare	128	34	379	103	25	252301	
9093	Edet		Piteå	146	39	371	133	13	258103	
9095	Ersnäs	Ersnäs (västra delen)	Luleå	61	11	553	52	9	258003	
9101	Fällträsk		Luleå	66	25	260	60	6	258003	
9105	Granholmen		Kalix	65	22	301	72	-7	251401	
9109	Grundvik		Piteå	64	13	498	71	-7	258102	
9111	Haapakylä		Övertorneå	54	16	333	44	10	251801	
9113	Hedensbyn		Överkalix	64	14	452	66	-2	251301	
9117	Holmträsk		Piteå	87	30	295	112	-25	258105	
9121	Idivuoma		Kiruna	134	46	294	154	-20	258403	
9125	Innanbäcken		Kalix	114	18	650	108	6	251401	
9127	Innanlandet		Kalix	122	47	259	124	-2	251401	
9129	Jockfall		Överkalix	98	52	188	99	-1	251301	
9133	<i>Juhonpieti + Erkheikki</i>		Pajala	153	75	203	170	-17	252101	
9135	Jämtön		Luleå	192	84	228	204	-12	258004	
9137	Jänkisjärvi		Övertorneå	62	36	175	59	3	251801	
9145	Järvträsk		Arvidsjaur	53	33	161	51	2	250502	
9153	Kainulasjärvi		Pajala	194	59	327	154	40	252105	
9165	Kaunisvaara		Pajala	102	56	183	98	4	252101	
9167	Kauppinen		Kiruna	64	26	250	60	4	258401	
9169	Kieksiäisvaara		Pajala	82	38	214	87	-5	252101	
9171	Kitkiöjärvi		Pajala	51	19	263	40	11	252103	
9173	Koler		Piteå	63	27	230	57	6	258103	F
9177	Kopparnäs		Piteå	196	37	524	191	5	258105	
9181	Kuivakangas		Övertorneå	140	46	303	110	30	251801	
9185	Kukkola		Haparanda	72	26	274	76	-4	258304	
9189	Kåbdalis		Jokkmokk	136	60	227	132	4	251002	F
9197	Lainio		Kiruna	55	49	113	65	-10	258402	F
9187	Laisvalls by		Arjeplog	55	30	181	48	7	250602	F
9201	Lakträsk		Boden	58	28	210	65	-7	258203	F
9205	Lannavaara		Kiruna	102	59	172	103	-1	258402	F
9541	Lansjärv		Överkalix	95	28	334	113	-18	251301	
9213	Lappbäcken		Kalix	84	28	299	82	2	251401	

Tabell 11. Småorter 1995 sorterade alfabetiskt länsvis
Rural localities 1995 alphabetically by county

Kod	Småort	Namnkommentarer	Kommun	Folkmängd 1995	Areal ha	Densitet, inv./km ²	Folkmängd 1990	Ökning 90-95	Församlingskod	Frit.- Del. andelpå 2 >50% kom.
9215	Lassbacken		Piteå	52	8	691	41	11	258105	
9217	Lauker		Arvidsjaur	97	25	382	104	-7	250502	
9221	Leipojärvi		Gällivare	125	33	378	122	3	252301	
9229	Liviöjärvi		Pajala	67	10	642	66	1	252101	
9233	Lomträsk		Överkalix	55	35	156	59	-4	251301	
9237	Lovikka		Pajala	75	71	106	88	-13	252106	F
9239	Luleå:1	Råneå östra	Luleå	53	15	345	39	14	258004	
9245	Långträsk		Piteå	185	78	237	187	-2	258103	F
9249	Maran + Skatan		Piteå	159	38	422	177	-18	258102	
9253	Markitta		Gällivare	125	65	191	145	-20	252305	F
9257	Masugnsbyn		Kiruna	114	81	140	125	-11	258402	F
9265	Mattila		Haparanda	69	17	399	64	5	258301	
9267	Mattisudden		Jokkmokk	75	28	270	76	-1	251002	
9269	Mellanström		Arjeplog	53	18	292	60	-7	250602	F
9275	Mertajärvi		Kiruna	59	20	299	52	7	258403	
9225	Mettä Dokkas		Gällivare	66	19	345	79	-13	252301	
9477	Midbyn		Luleå	55	25	218	54	1	258004	
9277	Muodoslompolo		Pajala	97	30	324	100	-3	252103	
9281	Murjek		Jokkmokk	134	67	201	155	-21	251005	F
9283	Målsön		Kalix	154	68	228	151	3	251401	
9285	Månsbyn		Kalix	109	43	255	120	-11	251401	
9097	Mörön		Luleå	70	24	296	70	0	258003	
9293	Nattavaara		Gällivare	163	42	387	172	-9	252301	
9289	Nattavaara by		Gällivare	139	134	104	158	-19	252301	F
9297	Neistenkangas		Övertorneå	119	62	192	119	0	251802	
9299	Niemis	Niemis (norra delen)	Övertorneå	55	10	527	65	-10	251803	
9301	Niemisel		Luleå	121	36	339	128	-7	258004	
9305	Norra Bredåker		Boden	148	39	375	143	5	258201	
9501	Norra Tallvik		Överkalix	136	49	278	126	10	251301	F
9313	Norriån		Boden	64	31	210	58	6	258202	F
9317	Nybyn		Piteå	101	29	351	101	0	258105	
9321	Nybyn		Älvsbyn	68	21	325	69	-1	256002	
9325	Nybyn		Överkalix	116	21	551	94	22	251301	
9329	Nystrand		Älvsbyn	61	22	271	69	-8	256002	
9273	Närvä	Mertajärvi (norra delen)	Kiruna	75	30	246	89	-14	258403	
9241	Näsudden + Berget		Piteå	87	28	307	89	-2	258103	
9331	Paksuniemi		Kiruna	51	73	70	54	-3	258401	F
9333	Parkalompolo		Pajala	69	53	130	82	-13	252103	
9337	Poikijärvi		Övertorneå	101	17	587	95	6	251801	
9339	Pudas		Övertorneå	98	24	409	100	-2	251801	
9341	Purnu		Gällivare	55	63	88	62	-7	252304	
9261	Purra		Haparanda	52	10	516	62	-10	258301	
9345	Pålberget		Piteå	58	29	201	66	-8	258103	
9349	Pålsträsk		Älvsbyn	113	43	265	119	-6	256002	
9353	Rantajärvi		Övertorneå	129	51	252	134	-5	251802	
9357	Reveln	Reveln (Rutviks-)	Luleå	66	9	717	64	2	258003	
9359	Riksgränsen		Kiruna	55	33	168	35	20	258401	F
9363	Rutvik	Rutvik (västra delen)	Luleå	55	18	313	32	23	258003	
9361	Ryssbält		Kalix	91	35	258	117	-26	251401	
9489	Sahavaara		Pajala	57	49	116	56	1	252101	
9365	Saittarova		Pajala	75	89	84	90	-15	252105	F
9369	Saivomuotka		Kiruna	102	57	180	120	-18	258403	
9373	Salmis		Haparanda	130	35	373	126	4	258301	
9381	Sattajärvi		Pajala	131	39	339	118	13	252101	
9383	Sikfors		Piteå	196	54	366	208	-12	258103	

Tabell 11. Småorter 1995 sorterade alfabetiskt länsvis
Rural localities 1995 alphabetically by county

Kod	Småort	Namnkom- mentarer	Kommun	Folk- mängd 1995	Areal ha	Densi- tet, inv./km ²	Folk- mängd 1990	Ök- ning 90-95	Försam- lingskod	Frit.- Del. andelpå 2 >50% kom.
9385	Siknäs		Kalix	140	49	288	143	-3	251402	
9387	Sinksundet	Sinksundet (södra delen)	Luleå	54	17	320	4	50	258002	F
9389	Skogså		Boden	52	24	221	63	-11	258201	
9393	Slagnäs		Arjeplog	109	30	366	110	-1	250602	
9397	Smedsbyn		Luleå	174	45	389	167	7	258003	
9401	Storsund		Piteå	76	26	298	98	-22	258103	
9405	Storön		Kalix	105	30	348	112	-7	251401	
9409	Stråkanäs		Kalix	92	27	339	96	-4	251401	
9413	Sundom		Luleå	182	59	311	181	1	258003	
9415	Svartbjörnsbyn	Svartbjörnsbyn (norra delen)	Boden	64	10	645	50	14	258201	
9417	<i>Svedjan + Träsket</i>		Piteå	97	40	242	104	-7	258102	
9421	Sälvvis		Haparanda	101	37	276	113	-12	258301	
9425	Södra Bredåker		Boden	187	58	322	205	-18	258201	
9429	Södra Prästholm		Luleå	78	31	256	74	4	258004	
9437	Sörbyn		Boden	162	69	234	176	-14	258202	
9441	Sören		Kalix	101	34	298	110	-9	251402	
9445	Talinen		Pajala	64	27	235	74	-10	252105	
9449	Teurajärvi		Pajala	79	28	282	98	-19	252104	
9453	Tjautjas		Gällivare	197	61	322	181	16	252301	F
9461	Tvärån		Älvsbyn	131	37	354	139	-8	256002	
9465	Tårrajaur		Jokkmokk	55	22	249	66	-11	251002	F
9469	Vallen		Kalix	77	15	522	87	-10	251401	
9471	Vitsaniemi		Övertorneå	51	18	280	42	9	251803	
9473	Vitä		Luleå	87	28	315	77	10	258004	
9481	Vojakkala		Haparanda	68	15	465	67	1	258301	
9483	Vuono		Haparanda	59	21	285	47	12	258301	
9485	Vånafjärden		Kalix	80	25	317	87	-7	251401	
9487	Åkroken		Kalix	52	17	300	47	5	251401	
9513	Ön		Piteå	65	28	236	62	3	258103	
9517	Örarna		Luleå	112	15	761	115	-3	258003	
9521	Östanfjärden		Kalix	53	20	263	54	-1	251401	
9523	Österåker		Boden	87	19	454	111	-24	258201	
9529	Övermorjärv		Kalix	59	23	257	56	3	251402	
9533	Överstbyn		Boden	59	25	237	60	-1	258202	F
9535	Övertorneå:2		Övertorneå	50	14	352	30	20	251801	
9545	Övre Tväråsel		Älvsbyn	97	28	350	95	2	256002	
9537	Övrebyn		Älvsbyn	57	15	386	66	-9	256002	F

Tabell 12. Genuin glesbygd, småorter och tätorter kommunvis 1995
Other rural areas, rural agglomerations, and urban localities by municipality 1995

Län och kommun	Genuin glesbygd			Småorter				Tätorter			Tätorter och småorter antal	
	Area km ²	Folk-mängd	Inv./km ²	Area km ²	Folk-mängd	Inv./km ²	Antal	Area km ²	Folk-mängd	Inv./Antal km ²		
Stockholms län												
Botkyrka	168,1	1 165	6,9	1,19	520	436	5	27,10	67 815	2 502	3	8
Danderyd	7,2	23	3,2	0,42	134	316	1	18,84	28 527	1 514	0	1
Ekerö	195,0	3 566	18,3	10,02	3 181	317	33	10,92	14 119	1 293	7	40
Haninge	404,0	2 184	5,4	12,04	1 430	119	13	38,14	62 092	1 628	5	18
Huddinge	79,0	348	4,4	3,16	438	139	4	47,22	76 598	1 622	1	5
Järfälla	29,5	201	6,8				0	24,07	58 474	2 429	0	0
Lidingö	12,2	213	17,4	0,36	255	715	3	17,78	38 574	2 170	3	6
Nacka	47,9	461	9,6	2,09	365	175	1	45,41	69 346	1 527	7	8
Norrstälje	1 949,0	16 419	8,4	23,81	4 325	182	44	26,72	29 551	1 106	15	59
Nynäshamn	338,9	3 090	9,1	7,23	1 216	168	15	10,32	18 480	1 790	5	20
Salem	46,2	155	3,4				0	8,38	12 716	1 518	0	0
Sigtuna	313,4	3 880	12,4	2,03	825	406	13	11,89	28 701	2 413	3	16
Sollentuna	28,0	86	3,1	0,02	4	189	0	25,04	54 463	2 175	1	1
Solna	0,9	0	0,0				0	18,59	54 417	2 927	0	0
Stockholm	15,8	0	0,0				0	171,48	711 119	4 147	1	1
Sundbyberg	2,0	0	0,0				0	6,82	31 803	4 666	0	0
Södertälje	633,1	5 923	9,4	5,09	2 174	427	21	37,29	74 258	1 991	8	29
Tyresö	40,7	153	3,8	2,06	292	142	4	26,12	36 182	1 385	2	6
Täby	33,5	224	6,7				0	26,90	58 609	2 179	1	1
Upplands-Bro	226,5	1 623	7,2	1,99	401	201	5	7,78	18 001	2 312	5	10
Upplands-Väsby	60,9	713	11,7	0,45	179	402	3	14,00	35 385	2 528	2	5
Vallentuna	344,2	3 313	9,6	3,96	879	222	10	11,55	19 265	1 668	5	15
Vaxholm	44,0	304	6,9	7,45	790	106	8	5,72	7 121	1 245	3	11
Värmdö	383,8	3 071	8,0	35,47	4 640	131	33	19,22	18 837	980	14	47
Österåker	275,0	2 556	9,3	14,61	2 601	178	19	20,39	26 983	1 323	5	24
Uppsala län												
Enköping	1 161,0	11 138	9,6	3,12	886	284	11	15,26	24 429	1 601	7	18
Håbo	127,0	1 125	8,9	1,95	639	327	7	13,22	15 110	1 143	4	11
Tierp	1 522,9	5 910	3,9	5,18	1 489	287	18	14,91	12 772	856	9	27
Uppsala	2 380,0	21 905	9,2	11,01	4 159	378	51	73,60	157 408	2 139	21	72
Älvkarleby	196,1	580	3,0	1,53	423	276	4	10,79	8 136	754	4	8
Östhammar	1 433,5	6 755	4,7	2,20	702	320	9	15,76	14 909	946	9	18
Södermanlands län												
Eskilstuna	1 041,7	9 239	8,9	6,92	1 838	266	16	47,81	78 348	1 639	11	27
Flen	703,7	3 960	5,6	1,59	313	196	4	12,96	12 964	1 000	8	12
Gnesta	453,0	2 822	6,2	2,22	423	191	4	5,31	6 466	1 217	0	4
Katrineholm	999,5	5 806	5,8	2,26	842	372	8	16,68	26 614	1 596	8	16
Nyköping	1 391,8	7 616	5,5	5,09	1 238	243	13	24,15	39 883	1 652	23	36
Oxelösund	22,5	149	6,6				0	11,21	11 598	1 035	1	1
Strängnäs	716,1	5 398	7,5	4,69	1 357	289	16	15,14	21 914	1 447	7	23
Trosa	197,5	1 280	6,5	2,70	507	188	4	7,70	8 263	1 074	0	4
Vingåker	362,7	2 700	7,4	1,27	574	452	6	6,08	6 588	1 083	4	10
Östergötlands län												
Boxholm	522,3	1 598	3,1	0,25	139	556	1	5,05	3 905	773	2	3
Finspång	1 041,6	3 588	3,4	2,61	612	235	6	15,54	18 796	1 209	11	17
Kinda	1 125,5	3 525	3,1	0,79	304	382	3	6,67	6 723	1 009	3	6
Linköping	1 367,6	12 659	9,3	3,38	1 605	474	15	59,87	117 106	1 956	19	34
Mjölby	533,5	4 950	9,3	0,52	263	509	4	15,85	20 766	1 310	7	11
Motala	957,8	5 756	6,0	3,70	1 068	288	13	24,08	36 125	1 500	9	22
Norrköping	1 422,7	9 712	6,8	8,40	2 810	334	28	59,68	111 273	1 864	17	45
Söderköping	663,4	5 074	7,6	2,48	285	115	4	6,02	8 552	1 422	5	9
Vadstena	178,6	1 518	8,5	0,77	210	273	2	4,15	5 982	1 441	2	4
Valdemarsvik	727,0	3 105	4,3	1,01	277	275	4	6,06	5 407	892	4	8
Ydre	675,4	2 183	3,2				0	3,06	2 093	685	4	4
Åtvidaberg	676,6	2 690	4,0	0,28	95	339	1	8,09	9 789	1 209	5	6

Tabell 12. Genuin glesbygd, småorter och tätorter kommunvis 1995 (forts.)
Other rural areas, rural agglomerations, and urban localities by municipality 1995

Län och kommun	Genuin glesbygd			Småorter				Tätorter			Tätorter och småorter	
	Area km ²	Folk-mängd	Inv./km ²	Area km ²	Folk-mängd	Inv./km ²	Antal	Area km ²	Folk-mängd	Inv./Antal km ²	Antal	småorter antal
Ödeshög	428,6	2 421	5,6	0,44	242	553	2	2,76	3 237	1 173	2	4
Jönköpings län												
Aneby	513,4	2 411	4,7	0,83	317	383	4	4,30	4 441	1 034	3	7
Eksjö	787,2	3 422	4,3	1,15	769	668	6	13,60	13 699	1 008	6	12
Gislaved	1 117,1	5 506	4,9	0,65	289	446	3	22,91	24 046	1 050	8	11
Gnosjö	412,6	2 096	5,1	0,64	285	447	3	9,17	7 642	833	7	10
Jönköping	1 419,6	10 086	7,1	2,45	1 248	510	14	63,05	104 095	1 651	16	30
Nässjö	911,5	4 859	5,3	0,58	241	418	2	21,95	25 462	1 160	12	14
Sävsjö	669,5	2 953	4,4	0,59	199	338	3	8,96	8 748	976	4	7
Tranås	390,7	2 379	6,1	0,41	236	580	3	12,37	15 425	1 247	3	6
Vaggeryd	819,9	2 747	3,4	0,65	323	500	3	9,65	9 355	969	5	8
Vetlanda	1 484,7	6 213	4,2	1,70	710	419	8	20,11	20 902	1 040	12	20
Värnamo	1 199,8	6 344	5,3	1,55	662	426	6	20,19	24 576	1 217	10	16
Kronobergs län												
Alvesta	960,3	5 624	5,9	1,89	836	443	9	12,69	13 254	1 044	6	15
Lessebo	400,8	1 122	2,8				0	8,89	7 837	882	4	4
Ljungby	1 734,5	7 695	4,4	2,53	948	375	9	17,65	18 958	1 074	8	17
Markaryd	507,6	2 416	4,8	1,25	401	322	6	10,59	7 792	736	4	10
Tingsryd	1 034,8	5 330	5,2	1,42	416	294	4	11,65	8 621	740	8	12
Uppvidinge	1 171,8	2 517	2,1	1,14	336	295	3	10,42	7 536	723	6	9
Växjö	1 631,0	10 519	6,4	2,17	1 261	582	14	41,25	60 987	1 478	12	26
Älmhult	879,6	4 521	5,1	1,29	584	452	5	12,74	10 866	853	6	11
Kalmar län												
Borgholm	658,3	4 552	6,9	10,34	2 165	209	23	5,87	5 142	875	5	28
Emmaboda	678,3	2 793	4,1	0,45	174	387	3	10,37	7 391	713	6	9
Hultsfred	1 106,2	2 987	2,7				0	19,29	13 775	714	9	9
Högsby	745,7	1 928	2,6	1,16	489	422	5	7,42	4 758	642	5	10
Kalmar	914,8	6 369	7,0	2,67	771	289	10	38,57	51 280	1 330	15	25
Mönsterås	582,4	2 594	4,5	3,20	1 152	360	10	10,71	9 703	906	5	15
Mörbylånga	649,2	2 978	4,6	4,99	1 618	324	16	12,84	9 206	717	10	26
Nybro	1 163,4	4 245	3,6	1,62	563	348	7	16,96	16 001	944	9	16
Oskarshamn	1 026,8	3 877	3,8	1,27	691	544	7	18,99	22 643	1 192	9	16
Torsås	461,7	3 018	6,5	1,76	669	380	7	5,70	4 165	731	3	10
Vimmerby	1 126,1	4 214	3,7	0,36	118	326	2	12,72	11 764	925	7	9
Västervik	1 839,9	6 704	3,6	4,68	1 141	244	12	26,08	31 734	1 217	12	24
Gotlands län												
Gotland	3 089,5	20 243	6,6	17,00	4 634	273	46	33,57	33 243	990	18	64
Blekinge län												
Karlshamn	467,0	4 298	9,2	2,88	1 352	469	16	21,33	25 711	1 206	6	22
Karlskrona	992,1	10 562	10,6	4,35	2 125	489	26	46,77	47 905	1 024	17	43
Olofström	380,3	3 098	8,1	0,41	161	395	2	10,90	11 634	1 067	5	7
Ronneby	806,5	6 134	7,6	2,95	1 372	466	14	19,56	21 750	1 112	9	23
Sölvesborg	170,7	2 082	12,2	3,43	1 637	478	17	12,11	12 916	1 067	9	26
Kristianstads län												
Bromölla	154,4	1 345	8,7	1,48	755	510	7	8,80	10 337	1 174	5	12
Båstad	203,3	3 320	16,3	2,27	1 008	445	11	12,66	9 770	772	6	17
Hässleholm	1 235,0	9 449	7,7	3,20	1 204	376	16	38,14	39 137	1 026	17	33
Klippan	363,3	3 129	8,6	2,82	1 251	444	13	10,35	11 971	1 156	5	18
Kristianstad	1 190,3	10 878	9,1	9,88	2 942	298	29	50,66	59 966	1 184	27	56
Osby	565,2	2 992	5,3	1,11	471	426	4	11,57	10 147	877	3	7
Perstorp	153,9	1 201	7,8	0,65	289	442	3	5,33	5 856	1 099	1	4
Simrishamn	376,4	4 526	12,0	3,95	1 397	354	15	13,04	14 336	1 100	14	29

Tabell 12. Genuin glesbygd, småorter och tätorter kommunvis 1995 (forts.)
Other rural areas, rural agglomerations, and urban localities by municipality 1995

Län och kommun	Genuin glesbygd			Småorter				Tätorter			Tätorter och småorter	
	Area km ²	Folk-mängd	Inv./km ²	Area km ²	Folk-mängd	Inv./km ²	Antal	Area km ²	Folk-mängd	Inv./Antal km ²	Antal	småorter antal
Tomelilla	390,0	4 203	10,8	0,61	382	628	3	8,06	7 988	991	6	9
Åstorp	83,7	1 153	13,8				0	9,15	12 104	1 322	3	3
Ängelholm	398,9	5 174	13,0	3,74	2 013	538	17	20,15	29 304	1 454	8	25
Örkellunga	312,6	2 653	8,5	1,02	333	326	5	8,55	6 664	780	4	9
Östra Göinge	420,8	2 919	6,9	0,87	349	401	4	12,73	11 793	926	8	12
Malmöhus län												
Bjuv	102,9	1 036	10,1	0,20	97	478	1	11,90	13 066	1 098	5	6
Burlöv	12,2	251	20,6	0,01	8	1 159	0	6,63	14 382	2 171	2	2
Eslöv	405,3	5 488	13,5	1,05	636	606	8	15,25	22 419	1 470	12	20
Helsingborg	293,6	4 616	15,7	1,97	1 108	562	11	50,58	108 615	2 148	13	24
Höganäs	127,9	2 298	18,0	0,93	372	401	3	15,02	20 184	1 344	7	10
Hörby	414,1	5 051	12,2	2,82	1 335	473	13	5,53	7 412	1 341	3	16
Höör	280,9	3 067	10,9	1,25	767	612	7	11,04	9 839	892	6	13
Kävlinge	136,6	1 731	12,7	1,39	615	442	7	15,55	21 823	1 404	10	17
Landskrona	121,7	2 028	16,7	1,13	857	758	9	17,44	34 983	2 005	8	17
Lomma	46,1	738	16,0	0,79	552	697	4	8,37	16 286	1 946	2	6
Lund	392,5	4 390	11,2	1,69	1 067	630	12	36,51	91 100	2 495	9	21
Malmö	79,3	1 179	14,9	0,81	753	930	6	73,59	243 767	3 312	7	13
Sjöbo	482,5	5 479	11,4	4,39	1 651	376	15	8,59	9 441	1 098	7	22
Skurup	187,1	3 291	17,6	0,96	701	730	9	7,62	9 688	1 271	4	13
Staffanstorp	99,1	1 871	18,9	0,77	608	793	6	7,87	16 583	2 108	3	9
Svalöv	381,6	3 915	10,3	0,96	570	592	8	7,72	8 386	1 086	6	14
Svedala	210,3	2 283	10,9	1,07	826	770	9	7,47	14 806	1 982	4	13
Trelleborg	320,3	4 892	15,3	4,89	2 717	556	27	16,06	30 170	1 879	8	35
Vellinge	119,8	1 843	15,4	1,61	958	594	10	20,76	26 675	1 285	9	19
Ystad	339,0	4 339	12,8	1,53	993	649	11	11,90	20 420	1 716	9	20
Hallands län												
Falkenberg	1 082,0	8 710	8,0	6,90	2 040	295	18	26,40	28 200	1 068	17	35
Halmstad	958,0	7 132	7,4	3,24	1 780	550	12	56,75	74 576	1 314	21	33
Hylte	939,5	3 367	3,6	0,84	421	503	4	10,63	7 175	675	6	10
Kungsbacka	556,0	9 870	17,8	8,77	3 948	450	37	45,47	47 097	1 036	21	58
Laholm	864,8	6 848	7,9	4,14	1 200	290	14	17,96	15 072	839	14	28
Varberg	837,8	11 217	13,4	9,91	3 286	331	37	25,15	37 399	1 487	15	52
Göteborgs och Bohus län												
Göteborg	254,3	3 511	13,8	3,35	2 321	693	24	190,89	443 357	2 323	18	42
Härryda	243,5	3 164	13,0	2,74	1 337	489	15	23,29	24 111	1 035	12	27
Kungälv	346,3	9 218	26,6	3,83	1 663	434	21	14,47	25 370	1 754	7	28
Lysekil	201,6	3 393	16,8	0,40	347	857	2	8,04	11 751	1 461	5	7
Munkedal	628,3	4 567	7,3	0,37	150	401	2	8,47	6 361	751	5	7
Mölnådal	113,2	1 678	14,8	2,35	1 091	465	9	31,22	51 485	1 649	3	12
Orust	380,6	8 351	21,9	2,15	1 128	526	12	5,71	5 756	1 008	7	19
Partille	41,7	180	4,3	0,41	155	377	2	15,08	31 871	2 114	3	5
Sotenäs	132,8	1 473	11,1	0,52	160	306	1	6,43	8 197	1 275	7	8
Stenungsund	235,6	4 954	21,0	1,34	582	435	5	16,51	14 316	867	10	15
Strömstad	475,6	3 391	7,1	1,89	751	396	8	4,29	6 734	1 568	3	11
Tanum	899,8	5 993	6,7	3,49	1 482	424	13	5,53	4 831	874	5	18
Tjörn	154,8	4 033	26,0	5,38	1 766	328	18	7,08	8 803	1 244	9	27
Uddevalla	612,5	10 038	16,4	4,05	1 535	379	14	25,26	37 430	1 482	7	21
Öckerö	17,0	53	3,1	0,14	85	596	1	8,27	11 452	1 385	9	10
Älvsborgs län												
Ale	303,3	4 536	15,0	2,21	668	303	9	12,79	20 173	1 577	5	14
Alingsås	454,7	6 214	13,7	4,86	1 867	384	17	17,11	26 677	1 559	7	24
Bengtsfors	879,9	3 148	3,6	1,27	377	296	4	10,83	7 975	736	5	9

Tabell 12. Genuin glesbygd, småorter och tätorter kommunvis 1995 (forts.)
Other rural areas, rural agglomerations, and urban localities by municipality 1995

Län och kommun	Genuin glesbygd			Småorter				Tätorter				Tätorter och småorter antal
	Area km ²	Folk-mängd	Inv./km ²	Area km ²	Folk-mängd	Inv./km ²	Antal	Area km ²	Folk-mängd	Inv./km ²	Antal	
Bollebygd	260,5	3 194	12,3	0,69	243	352	3	4,02	4 536	1 129	4	7
Borås	857,5	9 054	10,6	2,32	931	401	10	55,38	86 154	1 556	20	30
Dals-Ed	724,0	2 165	3,0	0,21	78	364	1	3,79	3 044	804	1	2
Färgelanda	586,8	3 287	5,6	0,47	282	605	3	4,64	3 851	830	4	7
Herrljunga	494,4	4 198	8,5	0,40	179	452	1	5,82	5 347	918	4	5
Lerum	229,8	2 902	12,6	2,51	1 144	456	14	26,55	30 564	1 151	8	22
Lilla Edet	308,3	4 540	14,7	2,01	499	248	7	7,60	8 249	1 085	5	12
Mark	910,9	10 491	11,5	3,42	1 355	396	16	24,70	21 737	880	10	26
Mellerud	504,4	4 120	8,2	0,84	298	356	3	6,45	6 045	938	5	8
Svenljunga	912,3	3 947	4,3	1,33	474	357	5	9,02	6 760	750	7	12
Tranemo	732,0	2 998	4,1	0,38	266	709	3	10,47	9 090	868	11	14
Trollhättan	383,3	4 947	12,9	0,58	334	573	3	27,58	47 201	1 712	5	8
Ulricehamn	1 035,8	6 872	6,6	1,60	807	504	10	13,89	15 114	1 088	13	23
Vårgårda	423,2	4 844	11,4	1,35	715	531	7	4,45	5 171	1 161	2	9
Vänersborg	621,8	7 147	11,5	2,06	686	333	8	17,83	28 644	1 606	5	13
Åmål	471,2	2 400	5,1	0,72	414	574	5	9,08	10 571	1 164	3	8
Skaraborgs län												
Essunga	232,1	2 900	12,5	1,04	445	427	4	2,90	2 660	916	3	7
Falköping	1 040,1	8 529	8,2	2,05	637	311	7	16,79	22 835	1 360	10	17
Grästorp	262,1	2 870	10,9	0,20	152	768	2	2,19	3 122	1 423	1	3
Gullspång	306,4	1 950	6,4	0,34	95	278	1	6,26	4 361	696	5	6
Götene	394,4	4 484	11,4	1,99	839	421	7	9,02	8 395	931	4	11
Habo	323,6	2 110	6,5	1,35	500	370	6	5,36	6 967	1 299	3	9
Hjo	293,1	2 321	7,9	0,18	128	720	2	5,25	6 752	1 286	3	5
Karlsborg	424,6	1 686	4,0	0,22	118	530	1	8,19	5 841	713	4	5
Lidköping	667,7	7 650	11,5	2,92	1 172	402	13	18,32	27 947	1 526	9	22
Mariestad	587,4	5 341	9,1	1,46	859	590	9	14,21	18 500	1 302	5	14
Mullsjö	194,8	930	4,8				0	6,29	6 402	1 018	2	2
Skara	428,0	4 537	10,6	1,13	288	255	4	10,22	14 020	1 372	5	9
Skövde	647,3	6 959	10,8	2,09	800	383	11	27,78	41 673	1 500	10	21
Tibro	211,5	1 998	9,4	0,09	70	753	1	7,97	9 150	1 148	2	3
Tidaholm	512,7	3 234	6,3	1,18	534	452	6	7,50	9 481	1 265	4	10
Töreboda	539,3	4 154	7,7	0,51	360	708	4	5,77	5 911	1 025	3	7
Vara	690,1	7 283	10,6	1,45	628	434	6	9,61	8 933	930	9	15
Värmlands län												
Arvika	1 637,7	8 664	5,3	4,61	1 324	287	18	17,23	16 931	983	7	25
Eda	814,7	3 970	4,9	2,31	583	253	6	7,68	4 580	596	4	10
Filipstad	1 530,3	2 234	1,5	0,66	268	408	2	14,79	10 211	691	5	7
Forshaga	340,2	1 603	4,7	1,37	791	577	7	8,67	9 607	1 108	2	9
Grums	374,7	2 042	5,4	2,16	788	365	8	8,45	7 474	885	3	11
Hagfors	1 817,8	4 277	2,4	2,82	839	298	10	13,89	10 291	741	9	19
Hammarö	44,6	739	16,6	1,21	326	270	3	10,81	13 171	1 218	2	5
Karlstad	1 116,9	7 259	6,5	3,41	1 555	456	15	46,84	70 654	1 508	10	25
Kil	350,4	3 001	8,6	0,87	230	266	4	7,99	8 974	1 123	3	7
Kristinehamn	729,6	3 928	5,4	1,02	396	389	5	16,21	21 414	1 321	4	9
Munkfors	134,3	710	5,3	0,21	144	679	1	7,31	3 804	521	1	2
Storfors	390,6	1 708	4,4	0,39	214	543	3	3,20	3 225	1 009	2	5
Sunne	1 284,8	6 680	5,2	3,76	846	225	12	8,77	6 445	735	5	17
Säffle	1 208,5	6 078	5,0	0,42	120	283	2	10,10	11 356	1 124	4	6
Torsby	4 167,4	6 424	1,5	6,58	1 707	259	21	12,82	6 529	509	8	29
Årjäng	1 408,2	4 962	3,5	1,73	487	281	6	7,05	4 448	631	3	9
Örebro län												
Askersund	806,8	3 397	4,2	2,09	949	453	8	11,77	7 884	670	8	16
Degerfors	377,2	1 796	4,8	0,10	44	437	1	8,91	9 556	1 073	3	4
Hallsberg	635,8	3 535	5,6	0,77	287	375	3	14,47	12 575	869	6	9

Tabell 12. Genuin glesbygd, småorter och tätorter kommunvis 1995 (forts.)
Other rural areas, rural agglomerations, and urban localities by municipality 1995

Län och kommun	Genuin glesbygd			Småorter				Tätorter			Tätorter och småorter	
	Area km ²	Folk-mängd	Inv./km ²	Area km ²	Folk-mängd	Inv./km ²	Antal	Area km ²	Folk-mängd	Inv./Antal km ²	Antal	småorter antal
Hällefors	986,1	1 628	1,7	1,59	453	285	5	7,89	6 629	840	2	7
Karlskoga	441,7	2 098	4,7	1,56	674	433	8	27,61	30 177	1 093	1	9
Kumla	191,0	2 587	13,5	1,99	417	210	5	12,81	16 082	1 255	5	10
Laxå	556,6	1 460	2,6				0	7,93	5 605	707	4	4
Lekeberg	461,2	3 733	8,1	0,93	402	435	5	4,31	2 919	677	3	8
Lindesberg	1 353,8	6 124	4,5	2,05	750	366	10	26,25	17 961	684	9	19
Ljusnarsberg	567,1	1 001	1,8	2,44	524	215	4	9,64	4 736	492	3	7
Nora	610,6	2 188	3,6	1,28	325	254	3	10,48	8 286	791	4	7
Örebro	1 304,1	12 446	9,5	6,57	2 591	394	30	61,07	104 598	1 713	17	47
Västmanlands län												
Arboga	313,4	2 414	7,7	0,66	140	211	1	10,12	12 000	1 186	3	4
Fagersta	259,4	1 001	3,9	1,58	423	269	4	9,53	11 931	1 251	1	5
Hallstahammar	157,5	1 559	9,9	0,22	271	1 212	2	13,41	14 242	1 062	4	6
Heby	1 157,2	5 132	4,4	0,64	356	554	4	11,48	8 456	736	7	11
Kungsör	196,8	1 627	8,3	0,37	193	520	3	5,56	6 545	1 177	2	5
Köping	590,4	4 293	7,3	1,20	175	146	3	15,91	21 669	1 362	3	6
Norberg	412,5	1 140	2,8	0,77	260	340	2	8,13	5 103	628	1	3
Sala	1 154,8	6 206	5,4	1,55	759	491	7	16,01	15 109	943	7	14
Skinnskatteberg	656,7	1 595	2,4	0,98	354	363	3	4,33	3 313	766	2	5
Surahammar	334,2	672	2,0	0,15	112	751	2	9,78	10 323	1 056	3	5
Västerås	892,4	6 910	7,7	1,30	766	591	10	62,77	116 052	1 849	13	23
Kopparbergs län												
Avesta	592,7	3 789	6,4	3,10	1 099	355	11	19,20	19 122	996	5	16
Borlänge	543,1	3 098	5,7	4,78	1 705	357	18	38,49	43 658	1 134	6	24
Falun	1 998,7	7 052	3,5	10,11	2 853	282	33	43,13	45 183	1 048	12	45
Gagnef	753,9	1 533	2,0	3,45	1 225	355	14	14,22	7 729	544	8	22
Hedemora	822,0	3 533	4,3	2,36	923	392	11	13,79	12 423	901	6	17
Leksand	1 201,9	3 325	2,8	4,35	1 343	309	13	21,12	10 772	510	7	20
Ludvika	1 466,3	2 551	1,7	2,90	667	230	8	31,51	24 958	792	12	20
Malung	4 081,7	2 339	0,6	2,78	665	239	7	22,05	8 362	379	8	15
Mora	2 791,8	2 019	0,7	7,36	1 676	228	15	28,16	17 235	612	12	27
Orsa	1 728,0	1 071	0,6	1,76	490	278	5	13,74	5 838	425	2	7
Rättvik	1 910,2	2 142	1,1	6,55	1 606	245	17	16,62	7 577	456	6	23
Smedjebacken	939,2	2 509	2,7	2,75	1 135	413	12	11,30	9 138	808	5	17
Säter	564,1	3 252	5,8	3,10	1 187	382	12	6,82	7 351	1 077	5	17
Vansbro	1 537,2	1 952	1,3	4,09	975	238	12	9,18	4 668	509	4	16
Älvdalen	6 893,9	1 741	0,3	2,35	580	247	7	17,39	5 907	340	10	17
Gävleborgs län												
Bollnäs	1 794,3	6 689	3,7	8,79	2 364	269	25	24,08	18 880	784	8	33
Gävle	1 530,4	4 080	2,7	7,43	2 523	340	24	66,29	83 984	1 267	16	40
Hofors	401,2	1 575	3,9	1,60	664	416	6	8,21	9 129	1 112	2	8
Hudiksvall	2 463,3	9 182	3,7	6,64	2 347	353	26	26,54	27 179	1 024	11	37
Ljusdal	5 270,0	6 629	1,3	8,43	2 160	256	23	16,10	11 996	745	10	33
Nordanstig	1 364,0	4 228	3,1	5,78	1 454	252	17	9,02	5 402	599	8	25
Ockelbo	1 060,0	2 020	1,9	1,51	416	275	5	8,96	4 042	451	4	9
Ovanåker	1 869,4	4 296	2,3	2,14	747	349	8	10,73	8 213	765	6	14
Sandviken	1 130,8	4 187	3,7	3,63	952	262	10	30,29	33 856	1 118	11	21
Söderhamn	1 027,8	4 546	4,4	5,48	1 920	350	18	28,89	22 849	791	11	29
Västernorrlands län												
Härnösand	1 046,3	4 787	4,6	2,92	1 199	411	12	15,45	21 340	1 382	4	16
Kramfors	1 670,5	6 206	3,7	7,27	1 837	253	19	25,62	15 406	601	13	32
Sollefteå	5 409,2	7 490	1,4	5,86	1 951	333	22	18,63	14 495	778	7	29
Sundsvall	3 132,4	11 869	3,8	10,00	3 182	318	32	63,53	79 480	1 251	27	59
Timrå	765,5	2 814	3,7	1,63	552	339	6	19,87	15 398	775	5	11

Tabell 12. Genuin glesbygd, småorter och tätorter kommunvis 1995 (forts.)
Other rural areas, rural agglomerations, and urban localities by municipality 1995

Län och kommun	Genuin glesbygd			Småorter				Tätorter			Tätorter och småorter	
	Area km ²	Folk-mängd	Inv./km ²	Area km ²	Folk-mängd	Inv./km ²	Antal	Area km ²	Folk-mängd	Inv./Antal km ²	Antal	småorter antal
Ånge	3 048,8	3 653	1,2	3,87	1 217	314	12	12,53	7 168	572	6	18
Örnsköldsvik	6 362,9	13 180	2,1	6,19	1 964	317	22	49,15	43 102	877	20	42
Jämtlands län												
Berg	5 737,1	4 655	0,8	5,76	1 389	241	11	5,63	2 436	433	5	16
Bräcke	3 445,2	3 410	1,0	3,22	994	309	11	5,31	3 929	740	4	15
Härjedalen	11 384,5	3 949	0,3	5,73	1 198	209	11	14,52	6 962	480	8	19
Krokom	6 196,1	6 224	1,0	4,03	1 263	313	14	10,69	7 229	676	10	24
Ragunda	2 518,1	3 025	1,2	2,87	790	275	10	6,19	2 933	474	4	14
Strömsund	10 526,8	5 746	0,5	6,62	1 308	198	12	12,09	8 262	683	7	19
Åre	7 319,0	4 025	0,5	4,74	1 436	303	16	7,06	4 673	662	6	22
Östersund	2 182,1	6 215	2,8	5,57	1 942	348	21	34,47	51 591	1 497	10	31
Västerbottens län												
Bjurholm	1 313,8	1 409	1,1	1,32	369	279	4	1,73	1 076	623	1	5
Dorotea	2 798,1	1 278	0,5	2,03	535	263	7	2,40	1 804	750	1	8
Lycksele	5 623,5	2 546	0,5	4,90	1 279	261	14	10,39	10 135	976	4	18
Malå	1 603,4	1 045	0,7	0,73	313	428	3	3,39	2 623	775	2	5
Nordmaling	1 224,5	2 821	2,3	2,69	850	316	8	6,40	4 433	693	4	12
Norsjö	1 748,0	1 697	1,0	1,66	674	407	7	3,37	2 749	817	2	9
Robertsfors	1 291,3	3 256	2,5	2,61	962	369	8	4,11	3 489	849	3	11
Skellefteå	6 771,0	12 729	1,9	10,96	4 030	368	45	56,48	58 589	1 037	20	65
Sorsele	7 489,3	1 455	0,2	1,49	335	224	2	2,40	1 602	668	2	4
Storuman	7 474,8	2 515	0,3	3,21	940	293	10	7,15	3 983	557	4	14
Umeå	2 252,1	7 830	3,5	8,71	3 292	378	36	55,74	90 215	1 619	21	57
Vilhelmina	8 112,3	2 848	0,4	4,85	1 418	293	13	3,27	4 105	1 256	1	14
Vindeln	2 640,2	2 249	0,9	1,54	450	293	5	6,55	3 752	573	5	10
Vännäs	526,6	2 025	3,8	1,97	777	395	8	5,14	5 978	1 164	2	10
Åsele	4 310,1	1 390	0,3	0,55	58	105	1	4,52	2 564	567	2	3
Norbottens län												
Arjeplog	12 940,8	1 110	0,1	0,78	217	277	3	3,35	2 370	707	2	5
Arvidsjaur	5 699,3	1 550	0,3	1,95	432	222	4	7,02	5 806	827	3	7
Boden	4 264,1	3 335	0,8	4,01	1 300	324	13	28,57	25 518	893	8	21
Gällivare	15 967,7	1 898	0,1	4,51	998	221	8	23,92	19 154	801	8	16
Haparanda	907,3	1 957	2,2	1,60	551	344	7	9,41	8 348	887	5	12
Jokkmokk	18 135,5	1 338	0,1	1,76	400	227	4	6,33	4 769	754	3	7
Kalix	1 770,2	2 284	1,3	5,60	1 646	294	18	23,30	15 033	645	12	30
Kiruna	19 418,8	1 826	0,1	4,73	757	160	10	23,22	23 243	1 001	7	17
Luleå	1 753,3	5 550	3,2	6,40	2 184	341	23	47,65	63 372	1 330	18	41
Pajala	7 870,7	3 045	0,4	6,85	1 374	201	15	8,58	3 700	431	5	20
Piteå	3 037,3	5 289	1,7	5,65	1 853	328	18	42,94	33 781	787	13	31
Älvsbyn	1 702,4	1 930	1,1	2,36	676	286	7	8,42	6 794	807	4	11
Överkalix	2 783,3	1 523	0,5	2,57	693	270	8	4,59	2 344	511	5	13
Övertorneå	2 362,6	1 567	0,7	3,45	1 030	299	11	7,98	3 466	434	5	16
Riket 1995	404 880,4	1156780	2,9	826,85	263 031	318	2 756	5 226,95	7 417 685	1 419 1938	4 694	
Riket 1990	405 200,8	1172914	2,9	675,36	255 101	378	2 437	5 054,86	7 162 615	1 417 1843	4 280	

Bilaga 1. Systematisk förteckning över småorter med kommunkod, två- och fyrställig kod
Appendix 1. Systematic index of rural agglomerations by municipality and with code numbers

Kn.- kod	Småortskod 2-st. 4-st.	Kommun Småort	Del i kn	Kn.- kod	Småortskod 2-st. 4-st.	Kommun Småort	Del i kn
0114		Upplands-Väsby kommun		0120	78 0803	Återvall	
0114	52 0693	Söderby	K	0120	79 0195	Enkärrret	
0114	53 0185	Ekhagen		0120	80 0235	Fågelbro	
0114	54 0213	Fornboda		0120	81 0239	Fågelvik	
0115		Vallentuna kommun		0120	82 0443	Långvik	
0115	51 0269	Gröndal		0120	83 0843	Överby	
0115	52 0425	Lingsberg		0120	84 0135	Björkvik	
0115	53 0225	Frösunda		0120	85 0155	Djurö by	
0115	54 0189	Ekskogen		0120	86 0187	<i>Eknäs + Sandviken</i>	
0115	55 0789	<i>Vallentuna:2</i>		0120	87 0203	Fagerdala	
0115	56 0825	<i>Norrdal + Lövholma</i>		0120	88 0335	Hässelmara	
0115	57 0111	Angarn		0120	89 0363	Kalvsvik	
0115	58 0245	<i>Björkholmen + Bylet</i>	K	0120	90 0343	Höl	
0115	59 0671	Säby-Uthamra		0120	91 0347	Hölö	
0115	60 0191	Ekskogen		0120	92 0707	Södra Vindö	
0117		Österåker kommun		0123		Järfälla kommun	
0117	52 0117	Bammarboda		0125		Ekerö kommun	
0117	53 0161	Dyvik		0125	51 0177	Ekeby	
0117	54 0405	<i>Lervik + Brevik + del av Ättarö</i>		0125	52 0457	Munsö	
0117	55 0485	Norrö		0125	53 0697	Söderby	
0117	58 0633	Stava		0125	54 0325	Hovgården	
0117	59 0733	Täljö		0125	55 0413	Lilla Stenby	
0117	63 0805	Åsättra		0125	56 0685	Sättra	
0117	64 0417	Lillström		0125	57 0125	Bergvik	
0117	65 0421	Linanäs		0125	58 0285	Gällstaö	
0117	66 0537	Roslags-Kulla		0125	59 0357	Solsidan	
0117	67 0765	Virabruk		0125	60 0437	Lurudden	
0117	68 0255	Gottsunda		0125	63 0429	Lövö Prästvik	
0117	69 0455	<i>Mellansjö + Dragboda</i>		0125	65 0321	Hilleshög	
0117	70 0475	Norrbacka		0125	66 0753	Vifärna	
0117	71 0215	Flaxenvik		0125	67 0297	Hammargården	
0117	72 0331	Härsbacka		0125	68 0461	Mörby	
0117	73 0399	<i>Laggarsvik + Öran</i>		0125	69 0597	Skå-Edeby	
0117	74 0451	Marum		0125	70 0689	Söderberga	
0117	75 0659	Svavelsön		0125	71 0729	Tureholm	
0120		Värmdö kommun		0125	72 0237	Färjstaden	
0120	51 0137	Boda		0125	73 0669	Svartsjö	
0120	52 0149	Bullandö		0125	74 0345	Ilända	
0120	57 0569	Saltarö		0125	75 0365	Karlskär	
0120	58 0645	Strömma		0125	77 0561	Färentuna	
0120	59 0705	Södernäs		0125	78 0629	Stav	
0120	61 0817	Älvsala		0125	79 0821	Ölsta	
0120	62 0121	Barnvik		0125	80 0183	Ekerö sommarstad	
0120	63 0577	Sandhamn		0125	81 0359	Kageholms gård	
0120	64 0649	<i>Styrsvik + Norrsunda</i>		0125	82 0431	Lunda	
0120	65 0193	<i>Fagerholm + Abborrsjön + Johannesdal</i>		0125	83 0527	Ricksättra	
0120	66 0273	Gröndal		0125	84 0667	Sånga-Sundby	
0120	67 0277	<i>Grönskan + Vedhamn + Baldernäs</i>		0125	85 0735	Törnby	
0120	69 0377	<i>Björnömalmen + Klacknäset</i>		0125	86 0315	Helgö	
0120	71 0465	Mörtviken		0125	87 0607	Slottshagen	
0120	72 0601	<i>Skälsmara + Lugnet</i>		0126		Huddinge kommun	
0120	73 0129	Betsede		0126	51 0253	Gladö kvarn	
0120	74 0385	<i>Koviksudde + Skeviksstrand</i>		0126	53 0147	Bruket	
0120	76 0545	Räknäs		0126	54 0427	Lissma	
				0126	67 0795	<i>Ådran + Östorp</i>	K

Bilaga 1. Systematisk förteckning över småorter med kommunkod, tvåställig kod och fyrställig kod (forts.)

Kn.- kod	Småortskod 2-st. 4-st.	Kommun Småort	Del i kn	Kn.- kod	Småortskod 2-st. 4-st.	Kommun Småort	Del i kn
0127		Botkyrka kommun		0181	72 0709	Söräng	
0127	51 0209	Fiskarhagen		0181	73 0119	Berga	
0127	53 0361	Kagghamra		0181	74 0131	Billsta	
0127	55 0769	Vita villorna		0181	75 0703	<i>Södertälje:5</i>	
0127	56 0807	Åvinge		0181	76 0471	Skogsbrynsbyn	
0127	57 0159	<i>Draget + Kullen</i>		0182		Nacka kommun	
0128		Salem kommun		0182	51 0809	Älgö	
0136		Haninge kommun		0183		Sundbyberg kommun	
0136	51 0801	Årsta havsbad		0184		Solna kommun	
0136	52 0829	Österhaninge		0186		Lidingö kommun	
0136	55 0613	Smådalarö		0186	51 0141	Bosön	
0136	56 0301	Hammarskogen		0186	52 0233	Furutorp	
0136	58 0319	Hemfosa		0186	53 0723	Trolldalen	
0136	59 0575	Sandemar		0187		Vaxholm kommun	
0136	60 0583	Schweizerdalen		0187	51 0369	Karlsudd	
0136	61 0727	Tutviken		0187	52 0529	Rindö	
0136	62 0739	Utlida		0187	53 0593	Skarpö	
0136	63 0747	Utö		0187	55 0531	Rindö smedja	
0136	64 0435	Lyckebyn		0187	56 0523	Ramsö	
0136	65 0447	<i>Malmen + Kolbotten</i>		0187	57 0535	Rindöby	
0136	66 0715	<i>Torpa skog + Hoppet</i>		0187	58 0647	Storholmen	
0136	67 0795	<i>Ådran + Östorp</i>	k	0187	59 0731	Tynningö	
0138		Tyresö kommun		0188		Norrtälje kommun	
0138	51 0249	Gimmersta		0188	50 0743	Utveda	
0138	54 0811	Ällmora		0188	51 0281	Gåsvik	
0138	55 0127	Bergholm		0188	52 0449	<i>Norrtälje:1</i>	
0138	56 0163	Dyviksudd		0188	53 0509	Ortalalund	
0139		Upplands-Bro kommun		0188	54 0337	Häverö	
0139	51 0549	Rättarboda		0188	56 0105	Alby	
0139	53 0445	Mariedal		0188	57 0541	Rånäs	
0139	54 0481	<i>Råby + Norränge</i>		0188	58 0113	Asplund	
0139	55 0379	<i>Kockbacka + Härnevi</i>		0188	59 0181	Ekebyholm	
0139	56 0615	Smidö		0188	60 0557	Byle	
0160		Täby kommun		0188	61 0205	Finsta	
0162		Danderyd kommun		0188	62 0217	Frihamra	
0162	51 0717	Tranholmen		0188	63 0677	Husby	
0163		Sollentuna kommun		0188	65 0245	<i>Björkholmen + Bylet</i>	k
0163	52 0693	Söderby	k	0188	66 0441	Malsta	
0180		Stockholm kommun		0188	67 0501	Norra Nånö	
0181		Södertälje kommun		0188	69 0157	<i>Drottningdal + Näs</i>	
0181	51 0289	Hall		0188	70 0309	Harg	
0181	52 0761	Viksberg		0188	71 0373	Karlsängen	
0181	53 0581	Sandviken		0188	72 0497	Nysättra	
0181	54 0641	<i>Stjärna + Aska</i>		0188	73 0261	Gräddö	
0181	55 0725	Tuna		0188	74 0539	Rådmanby	
0181	57 0653	Sundsör		0188	75 0553	Rävsnäs	
0181	58 0109	Almvik		0188	78 0133	Blidö	
0181	60 0617	<i>Vreten + Furulund</i>		0188	79 0229	Furusund	
0181	61 0453	Mikaelsgården		0188	80 0397	Köpmanholm	
0181	62 0469	Ytterjärna		0188	81 0785	<i>Norrtälje:4</i>	
0181	63 0573	Saltå		0188	82 0525	Riala	
0181	64 0621	<i>Solberga + Solåkraby</i>		0188	83 0797	Sättra	
0181	65 0201	Finkarby		0188	84 0103	Abrahamsby	
0181	66 0661	Svartbro		0188	85 0199	<i>Estuna + Västra Eka</i>	
0181	68 0477	Norrvrå		0188	86 0211	Finnby	
0181	71 0505	Oaxen		0188	87 0691	<i>Söderby + Norrvreta</i>	

Bilaga 1. Systematisk förteckning över småorter med kommunkod, tvåställig kod och fyrställig kod (forts.)

Kn.- kod	Småortskod 2-st. 4-st.	Kommun Småort	Del i kn	Kn.- kod	Småortskod 2-st. 4-st.	Kommun Småort	Del i kn
0188	88 0695	Söderby + Råby		0360	52 1085	Tolfta	
0188	89 0711	Tomta		0360	53 0933	Husby	
0188	90 0719	Tranvik + Kattnäs		0360	54 1101	Karby	
0188	91 0751	Vettershaga		0360	55 1151	Öster-Ekeby + Backbo	
0188	92 0775	Väsby + Härby		0360	56 1005	Munga + Väster-Ensta + Vida	
0188	93 0799	Åkerö		0360	57 1081	Tierps kyrkby	
0188	94 0115	Baltora		0360	58 0885	Finneråger + del av Sandby	
0188	95 0139	Björnö + Björknäs		0360	59 1033	Sandby	
0188	96 0483	Norrsjön + Maren + Knuvskogen		0360	60 1113	Västland	
0188	97 0467	Nabbo		0360	61 0873	Elinge	
0188	98 0611	Smara		0360	62 0905	Försäter	
0188	99 0675	Sättra		0360	64 1125	Åkerby	
0191		Sigtuna kommun		0360	65 1153	Österlövsta	
0191	51 0745	Venngarn		0360	66 0877	Fagerviken	
0191	52 0333	Hälgesta + Höje		0360	67 0941	Hällnäs	
0191	53 0145	Bromsta		0360	68 1097	Vavd	
0191	54 0329	Håsta hage		0360	69 1091	Vad	
0191	55 0353	Herresta		0380		Uppsala kommun	
0191	56 0609	Smedsbol + Rysstorpet + Myrängen		0380	40 0851	Almunge kyrkby	
0191	57 0637	Steninge		0380	41 0983	Lugnet	
0191	58 0681	Sälna		0380	42 0987	Lund	
0191	61 0827	Österby		0380	43 1003	Marielund	
0191	62 0123	Bergby + Botlöt		0380	44 1035	Skyttstennäs	
0191	63 0143	Borgen		0380	45 1043	Skäggesta	
0191	64 0175	Ekeby		0380	46 1047	Skärfältens	
0191	65 0259	Granby		0380	47 1055	Stenforsbacka	
0192		Nynäshamn kommun		0380	48 1079	Tiby + Börje	
0192	51 0173	Rogendal + Högelund		0380	49 1155	Örskällan	
0192	52 0433	Lundby		0380	52 1045	Skölsta	
0192	53 0533	Ristomta		0380	53 0861	Danmark	
0192	54 0657	Svalsta		0380	54 0973	Sundby	
0192	55 0241	Gabrielstorp		0380	55 0901	Funbo	
0192	56 0513	Oxnö		0380	57 0853	Bodarna	
0192	57 0401	Landfjärden + Vreta		0380	59 1129	Västerby	
0192	58 0409	Lidatorp		0380	60 0953	Uppsala:4	
0192	59 0263	Grimsta		0380	62 1057	Ströby + Bösslinge + Åkerby	
0192	60 0487	Norsbol		0380	63 1061	Ströbylund + Holmtorpet + Solsäter	
0192	61 0643	Stora Sundby		0380	64 1063	Ströja	
0192	62 0179	Ekeby		0380	65 0893	Forkarby	
0192	63 0207	Fagersta		0380	66 1021	Oxsättra + Sävastebo	
0192	64 0579	Sandvik		0380	67 1133	Isgrena	
0192	65 0663	Svärdsö		0380	69 1041	Skuttungeby	
0305		Håbo kommun		0380	70 1149	Ängeby	
0305	51 0909	Getberget + Notholmen		0380	71 0889	Fjuckby	
0305	52 1077	Torresta		0380	73 1103	Korsnäs	
0305	53 0957	Kivinge + Kumla + Jädra		0380	74 0913	Gränsta	
0305	54 0969	Krägga		0380	75 1017	Näsby	
0305	55 0945	Häggeby + Vreta		0380	77 1137	Persborg	
0305	56 0985	Lugnet		0380	78 1093	Vassunda	
0305	59 1099	Viksjo		0380	79 0845	Uppsala:11	
0319		Älvkarleby kommun		0380	80 1049	Spakbacken	
0319	51 0993	Långsand		0380	81 1157	Östunaby + Erkesberga	
0319	52 1009	Myrbo		0380	82 0857	Bålstaberg	
0319	53 1141	Älvkarleö		0380	83 1109	Vårdsättra	
0319	54 1145	Älvkarleby:1		0380	84 1053	Stavby	
0360		Tierp kommun		0380	85 1089	Tuna	
0360	51 1065	Strömsberg		0380	86 0921	Hammarby	

Bilaga 1. Systematisk förteckning över småorter med kommunkod, tvåställig kod och fyrställig kod (forts.)

Kn.- kod	Småortskod 2-st. 4-st.	Kommun Småort	Del i kn	Kn.- kod	Småortskod 2-st. 4-st.	Kommun Småort	Del i kn
0380	87 0981	Lejsta		0480	62 1237	Lid	
0380	88 0975	Kölinge		0480	63 1161	Aspa	
0380	89 1029	Tibble		0480	64 1249	Lästringe	
0380	90 1071	Säva	k	0480	70 1179	Brandholmen	
0380	91 0971	Källtorpet		0480	71 1203	<i>Granolund + Kvarnsjön</i>	K
0380	92 0911	<i>Grimsta + Lundvreten</i>		0481		Oxelösund kommun	
0380	93 0855	Balingsta		0482		Flen kommun	
0380	94 0859	Brogården		0482	52 1337	Vadsbro	
0380	95 0863	Bärby		0482	53 1183	Dunkers station	
0380	96 0871	<i>Ensta + Bodarna</i>		0482	54 1199	Fornebo	
0380	97 0923	Hagby		0482	55 1351	Yxtaholms fritidsområde	
0380	98 0927	Halmby		0483		Katrineholm kommun	
0380	99 0931	Hammarby by		0483	51 1209	Kanntorp	
0381		Enköping kommun		0483	52 1313	Strängstorp	
0381	51 1013	Märsön		0483	53 1181	Djulö kvarn	
0381	53 1069	Svinnegarn		0483	54 1197	Hjälmsätters fritidsområde	
0381	54 0989	<i>Tibble + Lundby</i>		0483	55 1333	Uddens fritidsområde	
0381	55 1037	Skolsta		0483	56 1361	Äs	
0381	57 0929	<i>Hjälstaby + Vängsta</i>		0483	57 1191	Fjällskäfte	
0381	58 1071	Säva	K	0483	58 1195	Floda	
0381	59 0915	Gästre		0484		Eskilstuna kommun	
0381	60 0965	Korsbacken		0484	51 1265	Mälarmbaden	
0381	61 1121	<i>Ådalen + Högsberga</i>		0484	52 1321	<i>Torshälla huvud + del av</i>	
0381	62 0867	Ekolsund				<i>Mälarmbaden</i>	
0381	63 0963	Kölarvik		0484	53 1357	Ängsholmen	
0382		Östhammar kommun		0484	54 1317	Sundbyholm	
0382	51 0897	Forsmark		0484	55 1297	Skeppartorp	
0382	52 0991	Lundsvedja		0484	56 1329	Udden	
0382	53 0949	Hökhuvud		0484	57 1173	Borsökna	
0382	54 0925	Harg		0484	58 1189	Eklången	
0382	55 0961	Klev		0484	59 1175	<i>Borsökna + Hyndevad</i>	
0382	56 0869	Ekeby		0484	60 1211	Hammarby	
0382	57 0881	Film		0484	61 1255	Lövhulta	
0382	59 0919	Gräsö		0484	62 1287	Ribbingelund	
0382	60 1075	Söderboda		0484	63 1319	<i>Tiggeby + Albro</i>	
0428		Vingåker kommun		0484	64 1347	Västermo	
0428	52 1269	Övre Vannala		0484	65 1207	<i>Grundby sand + Kullersta sand</i>	
0428	53 1345	Viala		0484	66 1279	Ostraknall	
0428	54 1193	Kalkbrottsvillorna		0486		Strängnäs kommun	
0428	55 1365	Österåker		0486	51 1257	Malmby	
0428	56 1243	Läppe		0486	52 1283	Pipartorp	
0428	81 1247	Läppe		0486	53 1165	Björktorp	
0461		Gnesta kommun		0486	54 1293	Sanda	
0461	65 1201	Hållsta		0486	55 1205	Kalkudden	
0461	66 1233	Laxne		0486	56 1245	Länna bruk	
0461	71 1203	<i>Granolund + Kvarnsjön</i>	k	0486	58 1273	Norrlänna	
0461	72 1259	Malmsjöstugan		0486	59 1241	Lindvreten	
0461	73 1275	Norrtuna		0486	60 1221	<i>Husby + del av Tuna</i>	
0480		Nyköping kommun		0486	61 1325	<i>Del av Tuna + Ytterselö</i>	
0480	51 1177	Berghag		0486	62 1341	Vansö	
0480	52 1285	Påljungshage		0486	63 1169	Björnsund	
0480	53 1225	Koppartorp		0486	64 1353	<i>Del av Åsby + Nybble</i>	
0480	54 1277	<i>Närke + Buskhyttegård</i>		0486	65 1215	Karlstorp	
0480	55 1301	Skeppsvik		0486	66 1219	<i>Kumla + Salby</i>	
0480	56 1213	Kila		0486	67 1251	Löt	
0480	58 1309	Stavsjöbruk		0488		Trosa kommun	
0480	59 1217	Kisäng		0488	68 1229	Lagnövik	

Bilaga 1. Systematisk förteckning över småorter med kommunkod, tvåställig kod och fyrställig kod (forts.)

Kn.- kod	Småortskod 2-st. 4-st.	Kommun Småort	Del i kn	Kn.- kod	Småortskod 2-st. 4-st.	Kommun Småort	Del i kn
0488	69 1253	Lövsta		0581	65 1541	Stora Sidus	
0488	75 1311	<i>Stensund + Djupvik</i>		0581	66 1585	Tåby	
0488	76 1355	Åbolandet		0581	67 1629	Östra Ny	
0509		Ödeshög kommun		0581	68 1553	Skenäs	
0509	51 1433	Heda		0581	69 1473	Kättinge	
0509	52 1581	Trehörna		0581	70 1369	Arkösund	
0512		Ydre kommun		0581	71 1449	Kolstorp	
0513		Kinda kommun		0581	72 1415	Ensjön	
0513	51 1441	Hycklinge		0581	73 1515	<i>Norrköping:5</i>	
0513	52 1381	Björkfors		0581	74 1427	Gruvstugan	
0513	53 1589	<i>Valla + Gålby</i>		0581	75 1455	Kopparbo	
0560		Boxholm kommun		0581	76 1503	Marbystrand	
0560	51 1501	Målexander		0581	77 1511	Mem	
0561		Åtvidaberg kommun		0581	78 1611	Åselstad	
0561	51 1461	Kvarnvik		0581	79 1463	Kårtorp	
0562		Finspång kommun		0582		Söderköping kommun	
0562	52 1493	Lämmetorp		0582	52 1387	Bottna	
0562	54 1513	Prästköp		0582	53 1419	<i>Evertsholm + Varby</i>	
0562	55 1393	Bränntorp		0582	54 1491	Luddingsbo	
0562	56 1401	Byle		0582	55 1519	Ramsdal	
0562	57 1451	Kolstad		0583		Motala kommun	
0562	58 1443	Hävla		0583	51 1385	Bona	
0563		Valdemarsvik kommun		0583	52 1597	Västanvik	
0563	51 1389	Karlsskog		0583	53 1405	Degerön	
0563	52 1417	Fyrudden		0583	55 1445	Karlsby	
0563	53 1565	<i>Snäckevarp + Fyrort</i>		0583	56 1569	<i>Motala:1</i>	
0563	54 1601	Västertryserum		0583	57 1617	Älvan	
0580		Linköping kommun		0583	58 1453	Korskrog	
0580	51 1573	Sättuna		0583	59 1593	Varv	
0580	52 1457	Kränge		0583	60 1371	Ask	
0580	53 1373	Bjärka-Säby		0583	61 1391	Brånshult	
0580	55 1613	Gälstad-Lundby		0583	62 1407	Djurkälla	
0580	56 1377	Björkeberg		0583	63 1447	Klockrike kyrkby	
0580	57 1517	Rappestad		0583	64 1507	Medevi	
0580	58 1429	<i>Linköping:1</i>		0584		Vadstena kommun	
0580	59 1505	Maspelösa		0584	51 1529	Rogslösa	
0580	61 1533	Roxtuna		0584	52 1549	Skedet	
0580	62 1537	Rystad		0586		Mjölby kommun	
0580	63 1525	Ringstorp		0586	51 1509	Normlösa	
0580	64 1625	Örtomta		0586	52 1609	Västra Harg	
0580	65 1531	Roxenbaden		0586	53 1621	Öjebro	
0580	66 1571	Svartmåla		0586	54 1555	Skeppsås	
0580	67 1575	Södra Krånge		0604		Aneby kommun	
0581		Norrköping kommun		0604	51 1633	Askeryds kyrkby	
0581	51 1567	<i>Norrköping:4</i>		0604	52 1705	Hullaryd	
0581	52 1577	Tallebo		0604	53 1699	Haurida	
0581	53 1605	<i>Norrköping:2</i>		0604	54 1799	Vireda	
0581	54 1469	Öbonäs		0617		Gnosjö kommun	
0581	55 1485	Ludden		0617	52 1657	Brännehylte	
0581	56 1561	Skärkind		0617	54 1741	Marås	
0581	57 1425	Graversfors		0617	55 1743	Målskog	
0581	58 1437	Hultsbruk		0662		Gislaved kommun	
0581	60 1481	Loddbynäset		0662	51 1737	Lövås	
0581	61 1521	<i>Norrköping:3</i>		0662	52 1785	Tallberga	
0581	62 1557	Skriketorp		0662	53 1809	Ås	
0581	63 1465	Kvarsebo		0665		Vaggeryd kommun	
0581	64 1409	Djurön		0665	52 1665	Byarum	

Bilaga 1. Systematisk förteckning över småorter med kommunkod, tvåställig kod och fyrställig kod (forts.)

Kn.- kod	Småortskod 2-st. 4-st.	Kommun Småort	Del i kn	Kn.- kod	Småortskod 2-st. 4-st.	Kommun Småort	Del i kn
0665	54 1697	Hagafors + Harkeryd		0760	54 1711	Hultånäs + Svartarp	1
0665	55 1783	Svenarum		0760	55 2009	Björkshult	1
0680		Jönköping kommun		0761		Lessebo kommun	
0680	51 1637	Axamo		0763		Tingsryd kommun	
0680	52 1725	Karlsfors		0763	51 1973	Älmeboda	
0680	53 1773	Rökinge + Busarp		0763	52 1889	Kvarnamåla	
0680	55 1689	Gissebo		0763	53 1879	Hensmåla	
0680	56 1661	Bunn		0763	54 1851	Dångebo	
0680	58 1781	Svarttorp		0764		Alvesta kommun	
0680	59 1729	Jönköping:3		0764	51 1825	Benestad	
0680	60 1757	Prinseryd		0764	52 1893	Lidnäs	
0680	61 1765	Ryd		0764	54 1833	Alvesta:2	
0680	62 1749	Norra Unnaryd		0764	55 1869	Grimslövsby	
0680	63 1671	Bäckanäs		0764	56 1901	Lönashult + del av Håldala	
0680	64 1727	Lovsjö		0764	57 1945	Torne	
0680	65 1779	Siringe		0764	58 1883	Hjortsberga	
0680	66 1731	Lovsjö		0764	59 1891	Härlöv	
0682		Nässjö kommun		0764	60 1899	Lekaryd	
0682	51 1797	Vieback		0765		Älmhult kommun	
0682	52 1775	Sandsjöfors		0765	51 1961	Virestad	
0683		Värnamo kommun		0765	52 1873	Götteryd	
0683	51 1721	Hörle		0765	53 1909	Pjätteryd	
0683	52 1805	Åminne		0765	54 1877	Hallaryd	
0683	53 1673	Törnestorp		0765	55 1843	Bråthult + Apelhult	
0683	54 1693	Gällaryd		0767		Markaryd kommun	
0683	55 1687	Fänestad		0767	51 1921	Råstorp	
0683	56 1755	Os		0767	52 1941	Södra Århult	
0684		Sävsjö kommun		0767	53 1885	Hinneryd	
0684	51 1709	Hultagård		0767	54 1965	Vivljunga	
0684	52 1713	Hylletofta		0767	55 1875	Hannabad	
0684	53 1701	Hjälmseryd		0767	56 1971	Yttre Gällareböke	
0685		Vetlanda kommun		0780		Växjö kommun	
0685	51 1685	Flugeby		0780	51 1849	Böksholm	
0685	52 1897	Lindshammar	1	0780	52 1853	Dädesjö	
0685	53 1761	Ramkvilla		0780	53 1913	Risinge	
0685	54 1711	Hultånäs + Svartarp	L	0780	56 1857	Dänningelanda	
0685	55 1753	Näshult		0780	57 1957	Vederslöv	
0685	56 1777	Skirö		0780	58 1865	Gransholm	
0685	57 1677	Farstorp		0780	59 1841	Brittatorp	
0685	58 1817	Ädelfors		0780	60 1917	Rydet	
0685	59 1631	Alseda		0780	61 1925	Kronoberg	
0686		Eksjö kommun		0780	62 1905	Marhult	k
0686	51 1735	Lyckebergs sjukhem		0780	63 1859	Ekesås	
0686	52 1641	Bellö		0780	64 1895	Kalvsvik	
0686	53 1745	Eksjö:1		0780	65 1863	Evedal	
0686	54 1801	Värne		0780	66 1907	Nöbbele	
0686	55 1717	Höreda		0780	67 1931	Stora Nybygget	
0686	56 1763	Russnäs		0781		Ljungby kommun	
0687		Tranås kommun		0781	52 1937	Södra Ljunga	
0687	51 1769	Röhälla		0781	53 1881	Hamneda	
0687	52 1681	Tranås:1		0781	54 1861	Dörarp	
0687	53 1733	Linderås		0781	55 1837	Bolmen	
0760		Uppvidinge kommun		0781	56 1845	Byholma + Grimshult	
0760	51 1933	Sävsjöström		0781	57 1929	Skeen	
0760	52 1897	Lindshammar	L	0781	58 1949	Rya	
0760	53 1905	Marhult	K	0781	59 1969	Vrå	
				0781	60 1951	Tuna	

Bilaga 1. Systematisk förteckning över småorter med kommunkod, tvåställig kod och fyrställig kod (forts.)

Kn.- kod	Småortskod 2-st. 4-st.	Kommun Småort	Del i kn	Kn.- kod	Småortskod 2-st. 4-st.	Kommun Småort	Del i kn
0821		Högsby kommun		0880	59 2349	<i>Voxtorp + del av Gräsgärde</i>	
0821	51 1989	Allgunnen		0880	60 2335	Törnebyslätt	
0821	52 2161	Långemåla		0880	61 2143	Kolboda	
0821	53 2009	Björkshult	L	0880	62 2211	Revsudden	
0821	54 2093	Grönskåra		0881		Nybro kommun	
0821	55 2355	Värlebo		0881	51 2145	Kräksmåla	
0834		Torsås kommun		0881	53 2217	Ruggstorp	
0834	51 2097	Gullabo		0881	54 2249	<i>Sandslätt + Hinsaryd</i>	
0834	52 2005	Bidalite		0881	55 2081	Gadderås	
0834	53 2149	Kvilla		0881	56 1997	Alsjöholm	
0834	54 2265	<i>Torsås:1</i>		0881	57 2101	Gullaskröv	
0834	55 2313	<i>Trankvill + Davidsmåla</i>		0881	58 2255	Sankt Sigfrid	
0834	56 2045	Djursvik		0882		Oskarshamn kommun	
0834	57 2061	Enebacken		0882	52 2185	Mörtfors	
0840		Mörbylånga kommun		0882	54 2013	Björnhult	
0840	51 2137	Karlevi		0882	55 2233	Saltvik	
0840	52 2273	Stora Frö		0882	56 2245	Skorpetorp	
0840	53 2345	Vickleby		0882	57 2353	Vånevik	
0840	54 2177	<i>Mysinge + Bengtstorp</i>		0882	58 2131	Hökfors	
0840	55 2209	<i>Resmo + Gyng</i>		0882	59 2139	Kilen	
0840	56 2277	<i>Södra Kvinneby + Slagerstad + del av Stenås</i>		0883		Västervik kommun	
0840	57 1981	Alby		0883	52 2085	<i>Del av Gladhammar + Lunds by</i>	
0840	58 2117	Hulterstad		0883	53 2257	<i>Skaftet + Falkemåla</i>	
0840	60 1977	Albrunna		0883	54 2337	Ukna	
0840	61 2089	Glömminge		0883	55 2329	Tyllinge	
0840	62 2285	<i>Mörbylånga:4</i>		0883	56 2129	Hälgenäs	
0840	63 2121	Hult		0883	57 2017	Björnsholm	
0840	64 2301	Algutsrum		0883	59 2197	Odensvi	
0840	68 2357	Hagby-Bläsinge		0883	60 2125	Hummelstad	
0840	69 2219	Runsbäck		0883	61 2193	Norrhult	
0840	70 2183	<i>Mörbylånga:5</i>		0883	62 2021	Blackstad	
0840	71 2281	Stora Rör	k	0883	63 2095	Grönhult	
0860		Hultsfred kommun		0883	64 2207	<i>Pepparängen + Bråtviken + Lindödjupet + Mälången</i>	
0861		Mönsterås kommun		0884		Vimmerby kommun	
0861	51 2109	Hammarlo		0884	51 2041	Backa	
0861	52 2141	Killingeholm		0884	53 2159	Locknevi	
0861	53 2201	Oknö		0885		Borgholm kommun	
0861	54 2309	Torp		0885	51 2169	Löt	
0861	55 2073	Finsjö		0885	52 2029	Bredsättra	
0861	56 2205	Pata malm		0885	53 2229	Räpplinge	
0861	57 2241	Sandbäckshult		0885	55 2225	<i>Borgholm:1</i>	
0861	58 2333	Tålebo		0885	56 2281	Stora Rör	K
0861	59 2365	<i>Mönsterås:1</i>		0885	57 2105	Gårdslösa	
0861	60 2091	Grimhult		0885	58 2157	Lindby	
0862		Emmaboda kommun		0885	59 2293	Störlinge	
0862	51 2069	Fiddekulla		0885	60 2297	Sättra	
0862	52 1985	Algutsboda		0885	61 2165	Långlöt	
0862	53 2283	Strängsmåla		0885	62 2221	<i>Runsten + Bjärby</i>	
0880		Kalmar kommun		0885	63 2269	Spjutterum	
0880	53 2213	Rinkaby		0885	64 2361	<i>Åkerby + Lopperstad</i>	
0880	54 2049	<i>Drag + Söregärde</i>		0885	65 2033	Byxelkrok	
0880	55 2153	Kåremo		0885	66 2037	Böda	
0880	56 2077	Förlösa		0885	67 2173	<i>Mellböda + del av Böda</i>	
0880	57 2113	Harby		0885	68 2237	Sandby	
0880	58 2057	Ekenäs		0885	69 2341	Vedborm	
				0885	70 2253	Sandvik	

Bilaga 1. Systematisk förteckning över småorter med kommunkod, tvåställig kod och fyrställig kod (forts.)

Kn.- kod	Småortskod 2-st. 4-st.	Kommun Småort	Del i kn	Kn.- kod	Småortskod 2-st. 4-st.	Kommun Småort	Del i kn
0885	71 2305	Södvik		1080	53 2785	Öljersjö	
0885	72 2055	Egby		1080	55 2681	Karlskrona:2	
0885	73 2307	Sörby		1080	57 2581	Fjärdsjömåla	
0885	74 2027	Borgholm:6		1080	58 2665	Kristianopel	
0980		Gotland kommun		1080	59 2761	Truseryd	
0980	49 2523	Tofta strand		1080	61 2689	Möcklö	
0980	50 2411	Follingbo		1080	62 2753	Sälleryd	
0980	51 2377	Gotland:1		1080	63 2757	Torstäva (del) + del av Öljersjö	
0980	52 2481	Othem		1080	64 2789	Östernäs	
0980	53 2485	Othemars		1080	65 2641	Mältan	
0980	54 2397	Gotland:2		1080	66 2733	Stengöl + del av Svensgöl	
0980	55 2529	Valleviken		1080	67 2749	Strömsberg	
0980	56 2433	Hangvar		1080	68 2553	Björkeryd	
0980	57 2441	Kappelshamn		1080	69 2713	Saleboda	
0980	58 2461	Gotland:3		1080	70 2597	Gredeby	
0980	60 2505	Gotland:4		1080	71 2601	Stavkulla + del av Grönadal	
0980	62 2389	Bro		1080	72 2773	Sjuhalla + del av Vrängö	
0980	63 2421	Gothem		1080	74 2543	Alnaryd	
0980	64 2393	Dalhem		1080	75 2551	Bjärby	
0980	65 2373	Barlingbo		1080	76 2599	Grönadal	
0980	66 2513	Sylfaste		1080	77 2691	Måstad	
0980	67 2369	Hägdarve + Dede		1080	78 2751	Svanhalla	
0980	68 2409	Follingbo		1080	79 2763	Torsnäs	
0980	69 2501	Sjonhembäcke + Haugbro		1080	80 2703	Ramdala	
0980	70 2381	Bjärges + Nickarve		1081		Ronneby kommun	
0980	71 2533	Vänge		1081	51 2565	Ronneby:1	
0980	72 2425	Gurfiles		1081	52 2621	Hasselstad	
0980	73 2453	Kräklingbo		1081	53 2721	Saxemara	
0980	75 2437	Högklint + Nygårds		1081	54 2729	Ronneby:2	
0980	77 2525	Träkumla		1081	55 2569	Bälganet	
0980	78 2509	Stenkumla		1081	56 2577	Ronneby:3	
0980	79 2417	Gnisvärd + Smågårde		1081	57 2661	Korsanäs	
0980	80 2517	Tofta		1081	58 2669	Kuggeboda + Lunnatorp	
0980	81 2401	Eskelhem		1081	59 2709	Ronneby:5	
0980	82 2521	Tofta strand		1081	62 2627	Hjälmsa	
0980	83 2541	Västergarn		1081	63 2647	Johannishus slott	
0980	84 2497	Sanda		1081	64 2695	Möljeryd	
0980	85 2449	Klinte		1081	65 2767	Väbynäs	
0980	86 2413	Garde		1081	66 2715	Sandvik	
0980	87 2405	Etelhem		1082		Karlshamn kommun	
0980	88 2473	Lye		1082	51 2705	Ringamåla	
0980	90 2465	Linde		1082	52 2561	Boddestorp + del av Tränsum	
0980	91 2489	Rone		1082	53 2657	Karlshamn:2	
0980	92 2493	Ronehamn		1082	54 2765	Vettekulla + del av Matvik	
0980	93 2457	Levide		1082	55 2617	Halahlult	
0980	94 2429	Hablingbo		1082	56 2605	Gungvala	
0980	95 2371	Alva		1082	57 2629	Horsaryd	
0980	96 2391	Buttle		1082	58 2633	Horsarydmark	
0980	97 2383	Björkhage		1082	59 2653	Knutsberg	
0980	98 2427	Gute		1082	60 2701	Nötabråne	
0980	99 2467	Lummelunda		1082	61 2737	Stilleryd	
1060		Olofström kommun		1082	62 2741	Stockholmsledet	
1060	51 2545	Biskopsmåla + del av Hemmingsmåla		1082	63 2781	Åkeholm	
1060	52 2625	Hemsjö		1082	64 2609	Gustavstorp	
1080		Karlskrona kommun		1082	65 2697	Mörrums Ryd + del av Forneboda	
1080	51 2649	Karlskrona:1		1082	67 2587	Froarp	
1080	52 2685	Lösen					

Bilaga 1. Systematisk förteckning över småorter med kommunkod, tvåställig kod och fyrställig kod (forts.)

Kn.- kod	Småortskod 2-st. 4-st.	Kommun Småort	Del i kn	Kn.- kod	Småortskod 2-st. 4-st.	Kommun Småort	Del i kn
1083		Sölvesborg kommun		1166	55 2969	Krika	
1083	51 2755	Valjeviken		1166	56 2873	Färingtofta	
1083	52 2549	<i>Sölvesborg:1</i>		1166	57 3137	Tornsborg	
1083	53 2593	Gammalstorp		1166	58 2837	Bonnarp	
1083	54 2673	<i>Sölvesborg:2</i>		1166	59 2985	Skåralid	
1083	55 2717	<i>Del av Sandbäck + del av Agerum</i>		1166	60 3081	Riseberga	
1083	56 2589	Furumon		1166	61 3113	Allarp	
1083	57 2573	Djupekås		1166	62 2973	Källna	K
1083	58 2637	<i>Sölvesborg:3</i>		1166	63 2967	<i>Klippan:2</i>	
1083	59 2645	Istaby		1167		Åstorp kommun	
1083	60 2693	<i>Mörby + del av Siretorp</i>		1168		Båstad kommun	
1083	61 2725	<i>Siretorp + Sandviken</i>		1168	51 2965	Killebäckstorp	
1083	62 2769	Västra Näs		1168	52 3221	<i>Ängelsbäcksstrand + Segeltorps- strand + Ranarpsstrand</i>	
1083	63 2619	Hanö		1168	53 3053	Rammsjö	
1083	64 2635	Hosaby		1168	54 3057	Rammsjöstrand	
1083	65 2639	Hörby		1168	56 3049	<i>Perstorp + Svenstorp</i>	
1083	66 2687	Mjällby Ljunga		1168	57 3217	<i>Ängalag + Svenstorp</i>	
1083	67 2759	Torsabjörke		1168	58 2853	<i>Eskilstorp + Hemmeslövs gård</i>	
1121		Östra Göinge kommun		1168	59 2903	Hallavara	
1121	51 2841	Bössebacken		1168	60 2959	Kattvik	
1121	52 2921	Hylta		1168	61 3119	Storahults strand	
1121	53 3197	Värestorp		1168	63 3123	<i>Södra Karstorp + Vantinge</i>	K
1121	54 2829	Boalt		1180		Kristianstad kommun	
1137		Örkelljunga kommun		1180	51 3073	Rickarum	
1137	51 2833	Boalt		1180	52 2845	Djurröd	
1137	52 2905	Harbäckshult		1180	53 3145	Träne	
1137	53 3109	Skånes Vårsjö		1180	54 3177	Venestad	
1137	54 3215	Åsljunga		1180	55 3101	Skepparslöv	
1137	55 3135	Tockarp		1180	56 3133	Tings Nöbbelöv	
1160		Tomelilla kommun		1180	57 2881	Gringelstad	
1160	51 3061	Ramsåsa		1180	58 2865	Fjälkestad	
1160	52 3121	Spjutstorp		1180	59 2849	Ekestad	
1160	53 2855	Eljaröd		1180	61 3241	Övarp	
1160	59 3733	Svenstorp	l	1180	62 3157	Ullstorp	
1162		Bromölla kommun		1180	63 2821	Bjälöv	
1162	51 2889	Grödby		1180	64 3029	<i>Nyehusen + Furuboda</i>	
1162	52 2925	Håkanryd		1180	65 3077	Ripa	
1162	53 3017	Nogersund		1180	66 3001	Lyngby	
1162	54 3093	Råby		1180	67 2909	Horna	
1162	55 3201	Västana		1180	68 3033	Nymö	
1162	56 2847	Drögsperyd		1180	69 3141	Tosteberga	
1162	57 2851	Edenryd		1180	71 2817	Barum	
1163		Osby kommun		1180	72 2961	Kiaby	
1163	51 3233	Östra Genastorp		1180	73 3205	<i>Kristianstad:1</i>	
1163	52 2941	Hökön		1180	74 3005	Maglehem	
1163	53 2993	Loshult		1180	75 3043	Olseröd	
1163	54 3185	Visseltofta		1180	76 3229	Östervång	
1165		Perstorp kommun		1180	77 3009	Mjönäs	
1165	51 2933	Häljalt		1180	78 3193	Vånga	
1165	52 3041	Oderljunga		1180	79 3045	Oppmanna	
1165	53 3161	Ulvs		1180	80 3047	Oppmanna	
1165	54 2917	Hyllstofta	k	1180	81 3207	Yngsjöstrand	
1166		Klippan kommun		1181		Simrishamn kommun	
1166	51 2885	Gråmanstorp		1181	51 2953	Järrestad	
1166	52 2917	Hyllstofta	K	1181	52 2877	Glagsax	
1166	53 2997	<i>Klippan:1</i>		1181	54 3225	Örnahusen	
1166	54 3025	Nybygget					

Bilaga 1. Systematisk förteckning över småorter med kommunkod, tvåställig kod och fyrställig kod (forts.)

Kn.- kod	Småortskod		Kommun Småort	Del i kn	Kn.- kod	Småortskod		Kommun Småort	Del i kn
	2-st.	4-st.				2-st.	4-st.		
1181	55	3237	Östra Hoby		1214	59	3451	Håstenslöv	
1181	56	3013	<i>Simrishamn:1</i>		1230			Staffanstorp kommun	
1181	57	3099	Skräddarödbby		1230	51	3325	Sånahusen	
1181	58	3069	Ravlunda		1230	52	3281	Bergströmshusen	
1181	59	2901	Hannas		1230	53	3273	Beden	
1181	60	3165	Vallby		1230	54	3389	Grevie	
1181	62	3065	<i>Raskarum + Ljunglyckorna</i>		1230	55	3585	Nordaná	K
1181	63	3129	Södra Mellby		1230	56	3745	<i>Särslöv + Djurslöv</i>	
1181	64	3189	Vitemölla		1231			Burlöv kommun	
1181	65	2895	Gyllebo		1231	55	3585	Nordaná	k
1181	66	2899	Gyllebo		1233			Vellinge kommun	
1181	67	3239	Östra Vemmerlöv		1233	51	3381	Gessie	
1182			Ängelholm kommun		1233	52	3465	Hököpinge kyrkby	
1182	51	2937	Höja		1233	53	3909	Vellinge Väster	
1182	52	2989	Ljungabolet		1233	54	3617	Räng	
1182	53	3127	Stavershult		1233	55	3621	Rängs sand	
1182	54	2813	Skälderhus		1233	56	3765	Södra Åkarp	
1182	55	2869	<i>Ängelholm:1</i>		1233	57	3561	Mellan-Grevie	
1182	56	2809	Ausås		1233	58	3577	Möllevången	
1182	57	3117	Spannarp		1233	60	3591	Norra Håslöv	
1182	58	3209	<i>Ängelholm:2</i>		1233	61	3751	Södra Håslöv	
1182	59	3125	Starby		1260			Bjuv kommun	
1182	60	3173	Vejbyslätt		1260	51	3597	Norra Vram	
1182	61	2897	Gånarp		1261			Kävlinge kommun	
1182	62	3153	<i>Tåstarp + Toarp</i>		1261	51	3901	<i>Kävlinge:1</i>	
1182	63	2977	Lerbäckshult		1261	52	3741	Särslöv	
1182	64	3021	Nybygget		1261	53	3749	Södervidinge station	
1182	65	3085	<i>Ryet + Lyckorna</i>		1261	54	3701	Stora Harrie	
1182	66	3149	Tullstorp		1261	55	3477	Järavallen	
1182	67	3227	Össjö		1261	56	3841	Vikhög	
1182	68	3123	<i>Södra Karstorp + Vantinge</i>	k	1261	57	3461	Hög	
1182	69	2973	Källna	k	1262			Lomma kommun	
1183			Hässleholm kommun		1262	51	3249	Alnarp	
1183	51	2949	Ignaberga		1262	52	3529	LillaLomma	
1183	52	2797	Algustorp		1262	53	3341	Fjelle	
1183	53	2801	Attarp		1262	54	3255	Flädie	
1183	54	2981	Lillaskog		1263			Svedala kommun	
1183	55	3213	Åraslöv		1263	51	3245	Aggarp	
1183	56	3037	Nävlinge		1263	53	3445	Hyltarp	
1183	57	2857	Farstorp		1263	54	3497	Krågeholm	
1183	58	2875	Gammalstorps mölla		1263	55	3305	Böringe	
1183	59	3181	Verum		1263	56	3309	Böringe station	
1183	60	2929	Häglinge		1263	57	3905	Västra Kärrstorp	
1183	61	2825	<i>Åmanäs + Nilstorp</i>		1263	58	3437	Holmeja	
1183	62	3105	Skyrup		1263	60	3599	Nötesjö	
1183	63	2861	<i>Hässleholm:3</i>		1263	61	3655	Skabersjöby	
1183	64	2945	Hörja		1264			Skurup kommun	
1183	66	3007	Mellby		1264	51	3633	Sandåkra	
1183	67	3107	Skyrup		1264	52	3671	<i>Skurup:1</i>	
1214			Svalöv kommun		1264	53	3533	Lindby	
1214	51	3265	Axelvold		1264	54	3917	Västra Vemmenhög	
1214	52	3709	Stenestad		1264	55	3813	Tånebro	
1214	54	3573	Månstorp		1264	56	3473	Janstorp	
1214	55	3601	<i>Svalöv:1</i>		1264	57	3681	Slimminge	
1214	56	3257	Ask		1264	58	3661	<i>Skateholm + del av Beddinge-</i>	
1214	57	3793	Torrlösa					<i>strand</i>	k
1214	58	3797	Trolleholm						

Bilaga 1. Systematisk förteckning över småorter med kommunkod, tvåställig kod och fyrställig kod (forts.)

Kn.- kod	Småortskod 2-st. 4-st.	Kommun Småort	Del i kn	Kn.- kod	Småortskod 2-st. 4-st.	Kommun Småort	Del i kn
1264	59 3495	Krågarp + Nöbbelöv		1281	59 3289	Björnstorp	
1264	60 3779	Tingbacken		1281	60 3293	Björnstorps torg	
1265		Sjöbo kommun		1281	61 3457	Hassartorp	
1265	51 3657	Svansjö sommarby + Sjöbo sommarby		1281	62 3553	Lund:3	
1265	53 3481	Karups sommarby		1281	63 3441	Humlamaden + del av Hemmestorps björke	k
1265	54 3421	Ljungbacken		1281	64 3853	Vomb	
1265	55 3425	Hemmestorps eke		1281	65 3645	Silvåkra	
1265	56 3485	Klasaröd		1282		Landskrona kommun	
1265	57 3789	Tolånga		1282	51 3513	Kyrkbacken	
1265	58 3625	Röddinge		1282	52 3809	Tuna	
1265	59 3837	Vanstad		1282	53 3641	Saxtorp	
1265	60 3557	Lövestadby		1282	54 3569	Munkeböck	
1265	61 3369	Fränninge		1282	55 3613	Råga Hörstad	
1265	62 3957	Sjöbo:3		1282	56 3921	Ålabodarna	
1265	63 3441	Humlamaden + del av Hemmestorps björke	K	1282	57 3825	Vadensjö + Arrarp	
1265	64 3427	Hemmestorps fure		1282	58 3737	Landskrona:2	
1265	65 3775	Sövde sommarby		1282	59 3941	Örja	
1265	66 3863	Välleröd		1283		Helsingborg kommun	
1266		Hörby kommun		1283	51 3405	Görarp	
1266	51 3321	Ekeboda		1283	52 3817	Tånga + Rögge	
1266	52 3937	Önneköp		1283	53 3821	Utvålinge	
1266	53 3729	Svensköp		1283	54 3861	Vålinge	
1266	54 3637	Satserup		1283	55 3349	Fleninge	
1266	55 3925	Äspinge		1283	56 3429	Hjortshög	
1266	56 3757	Södra Rörum		1283	57 3857	Våla by	
1266	57 3545	Röinge	K	1283	58 3277	Magnihill + Lydestad	
1266	58 3549	Lyby		1283	59 3345	Fjärestad	
1266	59 3953	Östraby		1283	61 3509	Kvistofta	
1266	60 3261	Askeröd		1283	62 3455	Hässlunda	
1266	63 3951	Östra Vedåkra		1284		Höganäs kommun	
1266	64 3871	Västerstads kyrkby		1284	52 3525	Lerhamn	
1266	65 3867	Västerstad		1284	55 3333	Farhultsbeden	
1267		Höör kommun		1284	56 3453	Häljaröd	
1267	51 3297	Bokeslund		1285		Eslöv kommun	
1267	53 3685	Snogehall		1285	52 3395	Gullarp	
1267	55 3689	Snogeröd		1285	54 3897	Östra Asmundtorp	
1267	56 3361	Fogdarp + Stanstorp		1285	55 3881	Västra Strö	
1267	57 3377	GamlaBo		1285	56 3785	Eslöv:2	
1267	61 3545	Röinge	k	1285	57 3945	Örtofta	
1267	62 3567	Munkarp		1285	58 3501	Kungabacken	
1267	63 3923	Ängsbyn		1285	59 3413	Hammarlunda	
1280		Malmö kommun		1285	60 3433	Holmby	
1280	52 3541	Lockarp		1286		Ystad kommun	
1280	53 3781	Toarp		1286	51 3629	Rögla	
1280	54 3669	Skumparp		1286	52 3673	Skårby	
1280	55 3845	Vintrie		1286	54 3693	Snårestad	
1280	56 3493	Malmö:2		1286	55 3285	Bjåresjö	
1280	58 3877	Västra Klagstorp		1286	56 3521	Källesjö	
1281		Lund kommun		1286	57 3933	Öja	
1281	51 3865	Värpinge by		1286	58 3705	Stora Köpinge	
1281	53 3833	Lund:1		1286	59 3733	Svenstorp	L
1281	54 3721	Lund:2		1286	60 3417	Hedvigsdal	
1281	55 3449	Håstad		1286	61 3517	Kåseberga	
1281	56 3353	Flyingeby		1286	62 3469	Ingelstorp	
1281	58 3665	Skatteberga		1287		Trelleborg kommun	
				1287	51 3505	Kurland	

Bilaga 1. Systematisk förteckning över småorter med kommunkod, tvåställig kod och fyrställig kod (forts.)

Kn.- kod	Småortskod 2-st. 4-st.	Kommun Småort	Del i kn	Kn.- kod	Småortskod 2-st. 4-st.	Kommun Småort	Del i kn
1287	52 3677	Skåre		1381	62 3967	Allarp	
1287	53 3777	<i>Trelleborg:1</i>		1381	63 4271	<i>Tjärby + Daggarp</i>	
1287	54 3885	Västra Tommarp		1381	64 4159	Mellbystrand	
1287	55 3889	Västra Vemmerlöv		1382		Falkenberg kommun	
1287	56 3949	Östra Värlinge		1382	51 4185	<i>Falkenberg:1</i>	
1287	57 3373	Fuglie		1382	53 4321	<i>Falkenberg:2</i>	
1287	59 3565	Minnesberg		1382	54 3969	Asige	
1287	60 3717	Stora Slågarp		1382	55 4001	Efra	
1287	61 3873	Västra Alstad		1382	57 4285	Ugglarp	
1287	62 3397	<i>Gylle + Fjärdingslöv</i>		1382	58 3985	Bölse	
1287	63 3401	Gylle		1382	59 4027	Glommen	
1287	64 3385	Gislöv		1382	62 4137	Ljungby	
1287	66 3893	Västra Virestad		1382	63 4189	Okome	
1287	67 3761	Södra Åby		1382	64 4037	Gällared	
1287	68 3313	Böste läge		1382	65 4005	Fagered	
1287	69 3829	Vallby		1382	66 4113	Källsjö	
1287	70 3929	<i>Trelleborg:3</i>		1382	67 4021	Fridhemsberg	
1287	71 3661	<i>Skateholm + del av Beddinge- strand</i>	K	1382	68 4151	Långasand	
1287	72 3697	Stora Beddinge		1382	69 4191	Olofsbo	
1287	73 3393	Grönby		1382	70 4303	Veka	
1287	74 3589	Norra Grönby		1382	71 4123	Köinge	
1287	75 3769	Sörby		1382	72 4011	Fegen	
1287	76 3773	Sörbylund		1383		Varberg kommun	
1287	78 3415	Hammarlöv		1383	51 4025	Getterön	
1287	79 3487	Klörup		1383	52 4325	Södra Näs	
1287	80 3683	Snarringe		1383	53 4197	<i>Varberg:1</i>	
1315		Hylte kommun		1383	54 4045	Gödestad	
1315	51 3977	Brännögård		1383	55 4057	Hunnestad	
1315	52 3993	Drängsered		1383	56 4029	Grimetonskyrkby	
1315	53 4149	Långaryd		1383	57 4033	Grimeton	
1315	54 4175	Nyby		1383	58 4277	Torstorp	
1380		Halmstad kommun		1383	59 3989	Dagsås	
1380	51 4157	Marbäck		1383	60 4213	Sibbarp	
1380	52 4281	Tönnersjö		1383	61 4335	Galtabäck	
1380	53 4009	Fammarp		1383	63 4133	Lindberg	
1380	54 4173	Frösakull		1383	64 4265	Svenstorp	
1380	55 4205	<i>Sandhamn + Görvik</i>		1383	65 4121	Kärradal	
1380	56 4309	Frösakull		1383	66 4273	Torpa	
1380	57 4145	<i>Lynga kvarn + del av Haverdal</i>		1383	67 4289	Valinge	
1380	58 4081	Johansfors		1383	68 4333	Bystaden	
1380	59 4241	Slättåkra		1383	69 4337	Åskloster	
1380	60 4165	Nissaström		1383	70 4085	<i>Järlöv + Fageråkra</i>	
1380	62 4203	Röinge		1383	72 4233	Skällåkra	
1380	63 4263	Särdal		1383	73 4327	<i>Åkraberg + Lilla Sunnvära</i>	
1381		Laholm kommun		1383	74 4153	<i>Löftaskog + Kärra + Stråvallastrand</i>	
1381	51 3965	Ala		1383	76 4089	Karl Gustav	
1381	52 4225	Skogaby		1383	78 4319	Årnäs	
1381	53 4117	<i>Laholm:1</i>		1383	79 4019	Holmen	
1381	54 4177	Skummelövsstrand		1383	80 4135	Lindhov	
1381	55 4101	Kornhult		1383	81 4183	Nösslinge	
1381	56 3997	Edenberga		1383	82 4259	Sällstorp	
1381	57 4209	Sandvad		1383	83 4279	Torpa	
1381	58 4329	Ålstorp		1383	84 4283	Torstorp	
1381	59 4161	Mästocka		1383	85 4331	Årnäshalvön	
1381	60 4301	Veinge by		1383	86 3971	<i>Björkäng + Smedsgård</i>	
1381	61 4347	Öringe		1383	88 4267	Södra Näs	
				1383	89 4023	Gamla Köpstad	

Bilaga 1. Systematisk förteckning över småorter med kommunkod, tvåställig kod och fyrställig kod (forts.)

Kn.- kod	Småortskod 2-st. 4-st.	Kommun Småort	Del i kn	Kn.- kod	Småortskod 2-st. 4-st.	Kommun Småort	Del i kn
1383	90 4291	Trönningenäs		1401	75 4387	Bolås	
1383	91 4031	Getterön		1402		Partille kommun	
1383	92 4287	Träslövsläge		1402	51 4781	Hallen	
1384		Kungsbacka kommun		1402	52 4833	Tultered	
1384	48 3975	Brattås		1407		Öckerö kommun	
1384	49 4275	Torkelstorp		1407	51 4473	Grötö	
1384	50 4307	Viken		1415		Stenungsund kommun	
1384	53 4345	Öjersbo		1415	51 4409	Kåkenäs + Nösnäs	
1384	55 4073	Hönsaryd		1415	52 4745	Stenungsön	
1384	56 4109	Södergården + Källekärr + Bäckén		1415	55 4873	Rödmyren + del av Röd	
1384	58 4141	Lunnaberg		1415	57 4845	Grössbyn	
1384	60 4201	Råhagen		1415	59 4797	Timmervik	K
1384	65 4069	Högås + Gundal	L	1419		Tjörn kommun	
1384	66 4105	Kungsbacka:9		1419	51 4513	Hjälteby + del av Sundsby	
1384	67 4237	Släp		1419	52 4537	Hövik	
1384	70 4261	Stuv		1419	53 4365	Aröd	
1384	71 4217	Sintorp		1419	54 4481	Rävlanda + Högeröd	
1384	72 4293	Frillesås		1419	55 4685	Röra	
1384	74 4181	Kungsbacka:11		1419	56 4753	Stockevik + Duvedalen	
1384	75 4297	Vassbäck		1419	57 4813	Tolleby	
1384	77 4041	Gällinge		1419	58 4589	Kyrkesund	
1384	78 4229	Skår		1419	59 4769	Gullfjäll + Långekärr + Sunna	
1384	79 4061	Håfors		1419	60 4841	Tådås	
1384	80 4013	Fjärås station		1419	61 4861	Valsäng	
1384	81 4093	Karsjö + Kärra		1419	62 9597	Härön	
1384	82 4049	Hanhals		1419	63 4383	Balkeröd	
1384	83 3961	Kungsbacka:12		1419	64 4413	Bö i Klövedal	
1384	84 4065	Håkulla		1419	65 4611	Lilla Askerön	
1384	86 4269	Sönnerbergen (västra delen)		1419	66 4707	Skåpesund	
1384	88 4339	Älvsåker		1419	67 4379	Berga	
1384	89 4107	Kungsbacka:16		1419	68 4543	Hövik (södra) + Tångeröd	
1384	90 4351	Österbyn		1421		Orust kommun	
1384	91 3979	Buared		1421	51 4653	Nösund	
1384	92 3995	Dåla		1421	52 4559	Klevedalen + Dammen	
1384	93 4035	Gräppås		1421	54 4509	Hjälperöd	
1384	94 4071	Högås + Sjötorp		1421	55 4723	Slussen	
1384	95 4115	Källåsberget		1421	56 4883	Ödsmål	
1384	96 4103	Kungsbacka:15		1421	57 4597	Käringön	
1384	97 4195	Rygga		1421	58 4477	Gullholmen	
1384	98 4207	Rösan		1421	59 4433	Edshultshall	
1384	99 4311	Vässingsö		1421	60 4577	Kungsviken	
1401		Härryda kommun		1421	61 4749	Stocken	
1401	53 4693	Sandsbacka + Risbacka		1421	62 4411	Bö	
1401	56 4489	Gökskulla		1427		Sotenäs kommun	
1401	57 4507	Stjärnås		1427	51 4849	Ulebergshamn + Strandhamn	
1401	58 4657	Pinntorp		1430		Munkedal kommun	
1401	60 4733	Snåkered		1430	51 4449	Fjällberg	
1401	64 4649	Nya Långenäs		1430	54 9601	Håby	
1401	65 4437	Eriksmyst		1435		Tanum kommun	
1401	68 4407	Bårekulla		1435	51 4501	Havstenssund	
1401	69 4603	Landvetters-Kärret		1435	52 4593	Kämpersvik	
1401	70 4615	Lilla Kullbäckstorp		1435	53 4617	Långesjö	
1401	71 4527	Härryda:10		1435	54 4669	Resö	
1401	72 4659	Ramberget		1435	55 4697	Sannäs	
1401	73 4535	Härryda:11		1435	56 4789	Säm + Tanums station	
1401	74 4787	Tahult		1435	57 9609	Lur	
				1435	58 4373	Backa + Smeberg	

Bilaga 1. Systematisk förteckning över småorter med kommunkod, tvåställig kod och fyrställig kod (forts.)

Kn.- kod	Småortskod 2-st. 4-st.	Kommun Småort	Del i kn	Kn.- kod	Småortskod 2-st. 4-st.	Kommun Småort	Del i kn
1435	59 4889	Östad		1482	67 4877	Åseby	
1435	60 4581	Kville		1482	68 4797	Timmervik	k
1435	61 4461	<i>Sponslätt + Saltebro</i>		1482	69 4887	Ödsmåls mosse	
1435	62 4505	<i>Rådalen + Källeviken</i>		1482	70 4495	<i>Hammar + Kornhall</i>	
1435	63 4793	<i>Tegelstrand + Vassviken</i>		1482	71 4567	Kyrkeby	
1480		Göteborg kommun		1482	72 4735	Solberga	
1480	51 9585	Skår		1482	73 4815	Toreby	
1480	54 4425	Bergum		1484		Lysekil kommun	
1480	55 4455	<i>Göteborg:7</i>		1484	51 4705	Skalhamn	
1480	57 4741	Stenared		1484	53 4395	Brodalen	
1480	58 4821	Torvhög		1485		Uddevalle kommun	
1480	60 4465	<i>Gossbydal + Linnefjäll</i>		1485	51 9581	Grinneröd	
1480	61 4713	Skeddalen		1485	52 4665	Restenäs	
1480	64 4557	Kippholmen		1485	53 4853	Ulvesund	
1480	66 4621	Låssby		1485	54 4401	Buslätt	
1480	67 4633	Nolviks kile		1485	55 4761	<i>Strand + Bräcke</i>	
1480	69 4825	Trulsegården		1485	56 4565	<i>Västra delen av Kristevik + del av Sund</i>	
1480	70 4869	Västra Låssby		1485	57 4605	<i>Lanesund + Svälte</i>	
1480	71 4397	Brunnstorpsnäs		1485	58 4765	Sundsandvik	
1480	72 4417	Djupedal		1485	59 4865	Vindön	
1480	73 4485	Gunnesby		1485	60 4385	<i>Berg + Skogen + Kamperöd</i>	
1480	74 4585	Kvillehed		1485	63 4517	Holma	
1480	76 4721	<i>Assmundtorp + Skändla</i>		1485	64 4725	Smedseröd	
1480	77 4493	Halleröd		1485	65 4857	Utby	
1480	78 4687	<i>Göteborg:8</i>		1485	66 4563	Kolvik	
1480	79 4353	Ambjörnshagen		1485	67 4867	Västerby	
1480	80 4773	Stora Svindal		1486		Strömstad kommun	
1480	81 4601	Köpstadsö		1486	51 4405	Båleröd	
1480	82 4069	<i>Högås + Gundal</i>	1	1486	52 4453	Flåghult	
1480	84 4539	Hästevik		1486	53 4529	Hällestrand	
1480	85 4607	Larsered		1486	54 4569	<i>Krokstrand + Kroken</i>	
1481		Mölnadal kommun		1486	55 4637	<i>Nord-Koster + Duvnäs</i>	
1481	52 4829	<i>Tulebo + Tulebo höjd</i>		1486	56 4673	<i>Råssö + Sandbackarna + Liden + Gatelid</i>	
1481	53 4377	Barnsjöområdet		1486	57 4805	Tjärnö	
1481	54 4469	Greggered		1486	58 4775	Syd-Koster	
1481	55 4497	<i>Hassungared + Högaliden</i>		1504		Dals-Ed kommun	
1481	56 4549	Inseros		1504	51 5061	Håbol	
1481	57 4645	Skäggered		1507		Färgelanda kommun	
1481	58 4661	Ranered		1507	51 4949	Ellenö	
1481	59 4777	Skäggered		1507	52 5197	Rådanefors	
1481	62 4555	Knipered		1507	53 5067	Håvesten	
1482		Kungälv kommun		1521		Ale kommun	
1482	51 4629	<i>Nerebyskogen + Sjöhed</i>		1521	51 4997	<i>Blinneberg + Slittorp</i>	
1482	52 4533	Höga		1521	52 5209	<i>Ale:2</i>	
1482	53 4561	Kovikshamn		1521	53 5217	Skår	
1482	54 4809	Tofta		1521	54 5093	Hult	
1482	55 4573	Kulperöd		1521	55 5101	Kollanda	
1482	57 4429	Dössebacka		1521	56 5081	<i>Ale:3</i>	
1482	58 4525	Häljeröd		1521	57 4899	<i>Ale:4</i>	
1482	59 4701	<i>Signehög + Nedre Bäck + Kållen</i>		1521	58 5195	Ryd	
1482	60 9613	Norrmannebo		1521	59 5267	Verle	
1482	61 9621	Solberg		1524		Lerum kommun	
1482	62 4613	Lundby		1524	51 5221	<i>Lerum:1</i>	
1482	63 4717	Grokareby		1524	53 5141	Lindskogen	
1482	64 4521	Vävrå					
1482	65 4369	Aröd					
1482	66 4545	<i>Ingetorp + Tolleröd</i>					

Bilaga 1. Systematisk förteckning över småorter med kommunkod, tvåställig kod och fyrställig kod (forts.)

Kn.- kod	Småortskod 2-st. 4-st.	Kommun Småort	Del i kn	Kn.- kod	Småortskod 2-st. 4-st.	Kommun Småort	Del i kn
1524	54 5205	Sandkullen + Sågarehagen		1563	62 4967	Flohult + Torrås	
1524	55 5241	Sundet + Norsesund	K	1563	63 5047	Holmåkra + Hallagärde + Surteby	
1524	56 4893	Aggetorp		1563	64 5055	Hulta	
1524	57 4905	Alsjön		1563	65 5111	Kulla	
1524	59 5129	Lekstorp		1563	66 5171	Mos + Hanatorp	
1524	60 5225	Stannum		1563	67 5187	Nätthult	
1524	61 5045	Lerum:6		1565		Svenljunga kommun	
1524	62 4895	Aggetorp		1565	51 5173	Mårdaklev	
1524	63 5291	Östad		1565	52 4953	Erikslund	
1524	64 5027	Hallsåsåsen		1565	53 5065	Håcksvik	
1524	65 5243	Tolsjöhult		1565	54 5283	Örsås	
1524	66 5279	Ytterstad		1565	55 4911	Axelfors	
1527		Vårgårda kommun		1566		Herrljunga kommun	
1527	51 4969	Vårgårda:1		1566	51 5053	Hudene	
1527	52 5011	Del av Gisslatorp + del av Brotorp		1580		Vänersborg kommun	
1527	54 4921	Bergstena		1580	51 5017	Grunnebo	
1527	55 5049	Horla		1580	52 5261	Väne-Ryr	
1527	56 5041	Hol		1580	53 4977	Forsane	
1527	57 5125	Lagmansholm		1580	54 5105	Kristinelund	
1527	58 4909	Ornunga		1580	55 5265	Vänersnäs	
1535		Bollebygds kommun		1580	56 4965	Floget	
1535	60 5237	Stenkulla + Årred		1580	57 5037	Hol	
1535	64 5019	Grönkullen		1580	59 4927	Båberg + Vassända-Naglum	K
1535	65 5259	Tullebo		1581		Trollhättan kommun	
1552		Tranemo kommun		1581	51 5181	Norra Björke	
1552	51 5169	Månstad		1581	52 5273	Rosenberg + Åkerström	K
1552	52 5289	Lindrum		1581	53 5025	Heden	
1552	53 5057	Hulared		1581	54 4927	Båberg + Vassända-Naglum	k
1560		Bengtsfors kommun		1582		Alingsås kommun	
1560	51 5001	Gustavsfors	L	1582	53 5153	Lövekulle	
1560	52 4945	Ekebol		1582	54 5213	Simmenäs	
1560	53 5233	Dingelvik		1582	55 5005	Gendalen	
1560	54 5285	Asketveten		1582	56 5161	Magra	
1561		Mellerud kommun		1582	57 5145	Alingsås:2	
1561	52 4957	Erikstad		1582	58 5149	Långared	
1561	53 4929	Dalskog		1582	59 4933	Edshult + Hulskog + Lida + Bäck	
1561	54 5115	Köpmannebro		1582	60 4941	Edsås + del av Skaftared	
1562		Lilla Edet kommun		1582	61 5029	Hemsjö	
1562	51 5073	Hälltorp + del av Heden		1582	62 5077	Alingsås:5	
1562	52 5193	Prässebo		1582	63 5157	Lövthult	
1562	54 5165	Mjösund + Västersjön		1582	64 5185	Närsbo	
1562	55 5269	Ballabo + Kyrkeby		1582	65 5281	Ödenäs	
1562	56 5133	Lekvall		1582	66 5241	Sundet + Norsesund	k
1562	57 5273	Rosenberg + Åkerström	k	1582	67 4931	Bälinge + Olstorp	
1562	58 5219	Skörsbo		1582	68 5031	Hemsjö	
1562	59 5263	Vabacken + Metholmen		1582	69 5035	Hemsjö	
1563		Mark kommun		1582	70 5107	Kullen	
1563	52 5109	Krok		1583		Borås kommun	
1563	53 4901	Almered + Bolg		1583	51 4989	Funningen	
1563	54 4917	Backäckra + Källäng		1583	52 5121	Lilla Bosnäs	
1563	55 5069	Häggen + Flykanäs		1583	53 5009	Gingri	
1563	56 5137	Lillaskog		1583	55 5113	Kullasand	
1563	57 5021	Hajom		1583	56 4913	Backabo + del av Bäckebo	
1563	58 4981	Fotskäl		1583	57 5257	Varvhult + Slättaryd + Källhult	
1563	59 5245	Sundholmen + Viskabacka		1583	58 5013	Granbäcken	
1563	60 4897	Älekulla		1583	61 5043	Hjälmyrd + Vralen	
1563	61 4923	Brättingstorp					

Bilaga 1. Systematisk förteckning över småorter med kommunkod, tvåställig kod och fyrställig kod (forts.)

Kn.- kod	Småortskod 2-st. 4-st.	Kommun Småort	Del i kn	Kn.- kod	Småortskod 2-st. 4-st.	Kommun Småort	Del i kn
1583	62 5271	Viared		1662		Tibro kommun	
1583	63 5275	Vängtorp		1662	51 5433	Hönsa	
1584		Ulricehamn kommun		1663		Töreboda kommun	
1584	51 4973	Folkesred		1663	51 5529	Slätte	
1584	52 5229	Tvärred		1663	52 5577	Fägre	
1584	53 5201	Röshult		1663	53 5453	Lagerfors	
1584	54 5249	Torsbo		1663	54 5407	Hajstorp	
1584	55 5117	Köttkulla		1680		Mariestad kommun	
1584	56 5085	Hössna		1680	51 5437	Jula	
1584	57 4919	Brunn		1680	53 5557	Tidavad	
1584	58 5023	Gullered		1680	54 5473	Låstad	
1584	59 5099	Knätte		1680	55 5565	<i>Mariestad: 1</i>	
1584	60 5119	Ljared		1680	56 5313	Fredslund	
1585		Åmål kommun		1680	57 5409	Hasslerör	
1585	51 5089	Kasenberg		1680	58 5403	Guntorp	
1585	52 5277	Ånimskog		1680	59 5455	Leksberg	
1585	53 4985	Fröskog		1680	60 5471	Lugnås kyrkby	
1585	54 4937	Edsleskog		1681		Lidköping kommun	
1585	55 5167	Mo		1681	51 5485	Mellby	
1602		Grästorps kommun		1681	52 5469	Lovene	
1602	51 5373	Flakeberg		1681	53 5393	<i>Lidköping: 1</i>	
1602	52 5517	Salstad		1681	54 5509	Otterstad	
1603		Essunga kommun		1681	55 5533	<i>Spiken + Torp</i>	
1603	52 5365	Essunga		1681	56 5561	Tolsjö	
1603	53 5369	Essunga		1681	57 5617	Övre Stenhammar	
1603	54 5385	Fåglum		1681	60 5493	Norra Härene	
1603	55 5347	Bärebergs kyrkby		1681	61 5461	Östermalm	
1622		Mullsjö kommun		1681	62 5413	Hasslösa	
1623		Habo kommun		1681	64 5569	Tranum	
1623	51 5601	Västerkärr		1681	65 5477	Marbogården	
1623	52 5305	Baskarp		1681	67 5443	Jönslanda	
1623	53 5317	<i>Björnhult + Grönestad + Hästabäcken</i>		1682		Skara kommun	
1623	54 5325	Brandstorp		1682	51 5465	<i>Skara: 1</i>	
1623	55 5505	Nätebäcken		1682	52 5525	Skärv	
1623	56 5513	Rödån		1682	53 5489	<i>Skara: 2</i>	K
1637		Karlsborg kommun		1682	54 5299	Amundtorp	
1637	53 5425	Hultet		1683		Skövde kommun	
1643		Gullspång kommun		1683	51 5549	Säterkullen	
1643	51 5497	<i>Gullspång: 1</i>		1683	52 5501	Nybo	
1660		Vara kommun		1683	53 5573	Truvet	
1660	51 5429	Håkantorps		1683	54 5421	Horn	
1660	52 5581	Tumleberg		1683	55 5309	Berg	
1660	53 5417	Helås		1683	56 5349	Böja	
1660	54 5613	Öttum		1683	57 5585	Flistad	
1660	55 5447	Korsmaden		1683	58 5311	<i>Björnasäter + Yttersöra</i>	
1660	56 5475	Längjum		1683	59 5467	Locketorp	
1661		Götene kommun		1683	60 5527	<i>Skövde: 1</i>	
1661	51 5341	Brännebrona		1683	61 5599	Yttersöra	
1661	53 5521	Sandtorp		1684		Hjo kommun	
1661	54 5441	Kinne-Kleva		1684	51 5445	Korsgården	
1661	55 5405	Gössäter		1684	52 5457	Lidängen	
1661	56 5377	Forshem		1685		Tidaholm kommun	
1661	57 5609	Österäng		1685	51 5401	<i>Bogshult + Gälleberg</i>	
1661	58 5489	<i>Skara: 2</i>	k	1685	52 5301	Baltak	
1661	59 5603	Årnäs		1685	54 5589	Folkabo	
				1685	55 5353	Dimbo	

Bilaga 1. Systematisk förteckning över småorter med kommunkod, tvåställig kod och fyrställig kod (forts.)

Kn.- kod	Småortskod 2-st. 4-st.	Kommun Småort	Del i kn	Kn.- kod	Småortskod 2-st. 4-st.	Kommun Småort	Del i kn
1685	56 5361	Tidaholm:1		1763	53 5841	Tången + Rudshult	
1685	57 5449	Kungslena		1763	54 5813	Olsäter	
1686		Falköping kommun		1763	55 5913	Tjärnheden	
1686	51 5597	Vilske-Kleva		1763	56 5987	Östra Deje	
1686	52 5321	Borgunda		1763	57 5947	Visterud	
1686	53 5333	Falköping:1		1763	58 5829	Ransäter	k
1686	54 5593	Valtorp		1764		Grums kommun	
1686	55 5337	Broddetorp		1764	51 5793	Västra Malsjö	
1686	56 5607	Åsle		1764	52 5973	Åshammar	
1686	57 5439	Jäla		1764	53 5633	Borgvik	
1715		Kil kommun		1764	54 5765	Liljedal	
1715	51 5917	Tolita		1764	55 5961	Värmskog	
1715	52 5721	Hastersby + Nilsby + Siggerud		1764	56 5799	Medskog	
1715	53 5887	Säbytorp		1764	57 5803	Norra Borgvik	
1715	54 5891	Södra Hannäs		1764	58 5859	Skallerud + Norra Ask	
1730		Eda kommun		1765		Årjämg kommun	
1730	51 5669	Eda		1765	51 5885	Sillerud	
1730	53 5749	Järnskog		1765	52 5905	Tenvik	
1730	54 5621	Adolfsfors + Köla		1765	53 5697	Fölsbyn	
1730	55 5685	Flogned + Skarbol		1765	54 5925	Trättlanda	
1730	56 5785	Lässerud		1765	55 5733	Hån	
1730	57 5863	Skillingfors		1765	56 5985	Östervallskog	
1737		Torsby kommun		1765	57 5001	Gustavsfors	l
1737	51 5677	Fensbol + del av Kallerud		1766		Sunne kommun	
1737	52 5845	Rådom		1766	51 5657	Bäckalund	
1737	53 5881	Svenneby		1766	52 5701	Gettjärn	
1737	54 5937	Utterbyn		1766	53 5745	Gunnarsby + Ingmår	
1737	55 5941	Vadjetorp		1766	54 5893	Södra Borgeby + Gullsby	
1737	56 5981	Önnerud		1766	55 5921	Gjutaregården	
1737	57 5757	Lekvattnet		1766	56 5641	Brandsbol + Forsnäs + Norra Bråne	
1737	58 5753	Kyrknäs		1766	57 5625	Bjälverud	
1737	59 5949	Vitsand		1766	58 5789	Lövstaholm	
1737	60 5957	Vägsjöfors		1766	59 5715	Gullsby	
1737	61 5989	Överbyn		1766	60 5699	Granbäckstorp	
1737	63 5629	Bogranken		1766	61 5727	Häljeby + Gylleby	
1737	64 5761	Letafors		1766	62 5895	Södra Sånby	
1737	65 5649	Brattmon		1780		Karlstad kommun	
1737	66 5661	Dalby		1780	51 5857	Bergvik	
1737	67 5825	Ransby		1780	52 5769	Lindfors	
1737	68 5873	Sundhult		1780	53 5877	Sutterhöjden	
1737	69 5623	Bada		1780	54 5673	Edsgatan + Höja + Björby + Gräsås	
1737	70 5843	Rådom + Ganterud		1780	55 5933	Ulvbyn + Mosstorp	
1737	71 5851	Röbjörkeby		1780	56 5725	Hynboholm + Grönäs	
1737	72 5899	Sörmark + Millmark		1780	57 5837	Rud	
1760		Storfors kommun		1780	59 5719	Gökhöjden	
1760	51 5773	Furuvik		1780	60 5807	Norsbron	
1760	52 5777	Lungsund		1780	61 5983	Önnerudstorp	
1760	54 5931	Tåbäcken		1780	62 5651	Busterud	
1761		Hammarö kommun		1780	63 5659	Böj	
1761	51 5833	Rud + Ängen		1780	64 5687	Frubacka	
1761	53 5929	Tye		1780	65 5711	Gräsås	
1761	54 5835	Rud södra		1780	66 5871	Steffensminne	
1762		Munkfors kommun		1781		Kristinehamn kommun	
1762	51 5829	Ransäter	K	1781	51 5809	Nybble	
1763		Forshaga kommun		1781	52 5919	Kristinehamn:1	
1763	51 5665	Dyvelsten		1781	53 5975	Åsviken + Lundsholm	
1763	52 5805	Mölnbacka		1781	54 5775	Ljunggården	

Bilaga 1. Systematisk förteckning över småorter med kommunkod, tvåställig kod och fyrställig kod (forts.)

Kn.- kod	Småortskod 2-st. 4-st.	Kommun Småort	Del i kn	Kn.- kod	Småortskod 2-st. 4-st.	Kommun Småort	Del i kn
1781	55 5867	Skottlanda		1863	55 6071	Hammarn	
1782		Filipstad kommun		1864		Ljusnarsberg kommun	
1782	51 5781	Långban		1864	51 6009	Basttjärn	
1782	52 5645	Brattfors		1864	52 6089	Hörken	
1783		Hagfors kommun		1864	53 6197	Lerviken	
1783	51 5653	<i>Byn + Hallen</i>		1864	54 6079	Högfors	
1783	52 5717	Hara		1880		Örebro kommun	
1783	53 5801	Mossberg		1880	51 6181	Runnaby	
1783	54 5977	Ämtbjörk		1880	52 6223	Södra Runnaby	
1783	55 5709	Gumhöjden		1880	53 6149	Mark	
1783	56 5713	Gustavsfors		1880	54 6173	Ormesta	
1783	57 5741	Höje		1880	55 6001	Arvaby	
1783	58 5897	Sörby		1880	56 6081	Örebro:2	
1783	59 5969	Västra Skymnäs		1880	57 6085	Örebro:3	
1783	61 5729	Hållfall		1880	59 6233	Tysslinge	
1784		Arvika kommun		1880	60 6105	Kil	
1784	51 5737	Högvalta		1880	61 6109	Klockhammar	
1784	52 5821	<i>Nedre Rackstad + Holm</i>		1880	62 6005	Avdala	
1784	54 5869	Stömne		1880	63 6037	Ervalla	
1784	55 5847	<i>Semnebyn + del av Fjäll</i>		1880	64 6093	Järle	
1784	58 5681	Björkenäs		1880	65 6041	Ervalla station	
1784	59 5817	Ottebol		1880	66 6059	Gottsätter	
1784	60 5689	Fröbol		1880	67 6113	Kvinnersta	
1784	61 5965	<i>Västra Jössefors + Kolbotten</i>		1880	68 6141	Långbyn	
1784	62 5797	Mangskog		1880	69 6245	Åby	
1784	63 5861	Slobyn		1880	72 5997	Anstorp	
1784	64 5693	Västra Furtan		1880	73 6229	Tybble	
1784	65 5945	Vikene		1880	74 6077	Hidingsta	
1784	66 5627	<i>Blakstadsfors + Säftered</i>		1880	75 6213	Örebro:4	
1784	67 5655	Bålgård		1880	76 5993	Almbro	
1784	68 5695	Gamla Bruket		1880	77 6069	Gällersta	
1784	69 5703	Gravås		1880	78 6177	Rinkaby	
1784	70 5707	<i>Grytterud + Rinnen</i>		1880	79 6133	Örebro:5	
1784	71 5751	Järperud		1880	80 6209	Sticksjö	
1785		Säffle kommun		1880	86 6051	Filipshyttan	
1785	52 5855	Sillingsfors		1880	87 6115	<i>Kolbotorp + Repagärdet</i>	
1785	53 5783	Långseruds-Ed		1880	88 6183	Röhammar	
1814		Lekeberg kommun		1881		Kumla kommun	
1814	82 6075	Hidinge		1881	51 6033	<i>Del av Ekeby + del av Hagaby</i>	
1814	84 6061	Gropen		1881	53 6243	Åby	
1814	85 6117	Kvistbro		1881	54 6055	Folkatorp	
1814	89 6027	Bäckertorp		1881	55 6187	Sannahed	
1814	90 6235	<i>Västanby + Kråkemotorp</i>		1881	56 6119	Kvarntorp	
1860		Laxå kommun		1882		Askersund kommun	
1861		Hallsberg kommun		1882	51 6045	Estabo	
1861	51 6185	Samsala		1882	52 6101	Åsbrohemmet	
1861	52 6221	Svennevad		1882	53 6125	Lerbäck	
1861	53 6013	Björnhammaren		1882	54 6145	Mariedamm	
1862		Degerfors kommun		1882	55 6121	Kårberg	
1862	51 6111	<i>Knutsbol + Södra Östervik</i>	K	1882	56 6201	Skyllberg	
1862	52 6083	Högåsen	k	1882	57 6205	Snavlunda	
1863		Hällefors kommun		1882	58 6023	Nydalen	
1863	51 6193	Sikfors		1883		Karlskoga kommun	
1863	52 6189	Saxhyttan		1883	51 6025	Bregårdsängarna	
1863	53 6021	Västra Egnahem		1883	52 6129	<i>Lerängen + Bäck</i>	
1863	54 6019	Bredsjö		1883	53 6137	Linnebäck	
				1883	54 6063	Granbergsdal	

Bilaga 1. Systematisk förteckning över småorter med kommunkod, tvåställig kod och fyrställig kod (forts.)

Kn.- kod	Småortskod 2-st. 4-st.	Kommun Småort	Del i kn	Kn.- kod	Småortskod 2-st. 4-st.	Kommun Småort	Del i kn
1883	55 6067	Gällersåsen		1981	54 6281	Hedåker	
1883	56 6203	Smedstorp		1981	56 6373	Varmsåtra	
1883	57 6231	Villingsberg		1981	58 6305	Kila	
1883	58 6083	Högåsen	K	1981	59 6343	Sandviken	
1883	59 6111	<i>Knutsbol + Södra Östervik</i>	k	1982		Fagersta kommun	
1884		Nora kommun		1982	51 6277	Hedkärria	
1884	51 6097	Järnboås		1982	52 6353	Brandbo	
1884	53 6029	Dalkarlsberg		1982	54 6385	Ängelsberg	
1884	54 6163	Nyhyttan		1982	55 6279	Hedkärria	
1885		Lindesberg kommun		1983		Köping kommun	
1885	51 6225	Hidingen		1983	52 6327	Odensvi	
1885	52 6049	Fanthyttan		1983	53 6319	Malmön	
1885	53 6153	Mårdshyttan		1983	54 6355	Sundänge	
1885	54 6239	Vanneboda		1984		Arboga kommun	
1885	55 6017	Blixterboda		1984	51 6317	<i>Lunger + Södra Lunger</i>	
1885	56 6169	Oppboga		2021		Vansbro kommun	
1885	57 6237	Ullersätter		2021	51 6533	Uppsälje	
1885	59 6157	Norra Allmänningbo		2021	52 6577	<i>Hulån + Ilbäcken</i>	
1885	60 6247	Östra Öskevik		2021	53 6713	Noret	
1885	61 6207	Snuggan		2021	56 6909	Uppsälje	
1904		Skinnskatteberg kommun		2021	57 6941	Skamhed	
1904	51 6297	Karmansbo		2021	58 6901	Tyna	
1904	52 6261	<i>Färna + Bäck</i>		2021	59 6741	<i>Opsaheden + Tuvheden</i>	
1904	53 6311	Kärrobo		2021	60 6773	<i>Rågsveden + Näset</i>	
1907		Surahammar kommun		2021	62 6447	Bomled	
1907	51 6269	Haga		2021	63 6539	<i>Grånäs + Morn</i>	
1907	52 6377	Borgåsen		2021	64 6807	Skälö	
1917		Heby kommun		2021	65 6915	Utsälje	
1917	51 6285	Huddunge		2023		Malung kommun	
1917	52 6301	Kerstinbo		2023	51 6549	<i>Gärdås + Jägra</i>	
1917	53 6265	Haga		2023	52 6913	Vallerås	
1917	54 6351	Smedstorpet		2023	53 6977	<i>Äggen + Säljåker</i>	
1960		Kungsör kommun		2023	54 7005	Östra Öje	
1960	51 6333	Rabostan		2023	56 6781	Rörbäcksnäs	
1960	52 6365	Torpaslätt		2023	57 6685	Lindvallen	
1960	53 6283	Himmelsberga		2023	58 6889	Sörsjön	
1961		Hallstahammar kommun		2026		Gagnef kommun	
1961	51 6253	Borgåsund		2026	51 6465	Bröttjärna	
1961	52 6325	Mölnort		2026	52 6429	Björka	
1962		Norberg kommun		2026	53 6441	Bodarna	
1962	51 6249	Bjurfors		2026	55 6509	<i>Gagnefsbyn + Nordåker</i>	
1962	52 6293	Karbenning		2026	56 6541	Gräv	
1980		Västerås kommun		2026	57 6705	Myrheden	
1980	51 6357	Svanå		2026	58 6861	Svedjan	
1980	53 6381	Åkesta		2026	59 6937	<i>Västtjärna + Östtjärna + Gruvan</i>	
1980	54 6273	Roligheten		2026	61 6403	Arvslindan	
1980	55 6383	Ändesta		2026	62 6483	Djurås	
1980	57 6329	Orresta		2026	63 6507	Färmsnäs	
1980	58 6349	Sevalla		2026	64 6555	Hagen	
1980	59 6307	Kylla		2026	65 6701	Mossel	
1980	60 6315	Litslunda		2026	66 6707	Myrholen	
1980	61 6339	Råstock		2029		Leksand kommun	
1980	62 6323	Lospånga by		2029	51 6569	Heden	
1981		Sala kommun		2029	52 6665	<i>Ytterboda + Överboda</i>	
1981	51 6257	Broddbo		2029	53 6749	<i>Plintsberg + Tällbergs station</i>	
1981	52 6289	Jugansbo		2029	54 6849	Styrsjöbo	
1981	53 6341	<i>Saladamm + Åby</i>					

Bilaga 1. Systematisk förteckning över småorter med kommunkod, tvåställig kod och fyrställig kod (forts.)

Kn.- kod	Småortskod 2-st. 4-st.	Kommun Småort	Del i kn	Kn.- kod	Småortskod 2-st. 4-st.	Kommun Småort	Del i kn
2029	55	6873	Söder Rälta	2062	53	6745	Oxberg
2029	56	6953	Ål-Kilen	2062	54	6825	Stenis
2029	57	6957	Sätra	2062	55	6769	Ryssa
2029	58	6389	Almo	2062	56	6553	Gävunda
2029	59	6999	Östra Rönnäs	2062	57	6661	Södra Kättbo
2029	60	6575	Hjortnäs	2062	59	6907	Utanmyra
2029	61	6871	Sätra	2062	60	6431	Björkvassla
2029	62	6971	Ytteråkerö	2062	61	6467	Bäck
2029	63	6391	Alvik	2062	62	6571	Heden
2031		Rättvik kommun		2062	63	6723	Norra Vika
2031	51	6413	Backa	2062	64	6759	Risa
2031	52	6457	Östra Born	2062	65	6875	Södra Vika
2031	53	6709	Nittsjö	2062	66	6423	Bergkarlås
2031	54	6869	Sätra	2080		Falun kommun	
2031	55	6925	Västberg	2080	51	6417	Bergsgården
2031	56	6929	Västgården + Utanåker	2080	52	6581	Hökviken
2031	57	6401	Arvet	2080	53	7001	Österå
2031	58	6473	Dalfors + Böle	2080	54	6405	Aspeboda
2031	59	6991	Östankvik	2080	56	6733	Olsbacka + Åkern + Karlsvik
2031	60	6995	Östbjörka	2080	57	6813	Smedsbo
2031	61	7007	Övre Gärdsjö	2080	58	6617	Kniva
2031	62	6435	Blecket	2080	59	6841	Strand
2031	63	6475	Dalstuga	2080	60	6885	Sörbo
2031	64	6779	Röjeråsen	2080	61	6989	Östantjärna + Färnviken
2031	65	6851	Stumsnäs	2080	62	6493	Karlsbyheden + Finngärdet + Karlsbyn
2031	66	6911	Utby	2080	63	6653	Kårtäkt
2031	67	6927	Västbjörka	2080	64	6753	Ramsnäs
2034		Orsa kommun		2080	65	6853	Hobborna + Boda
2034	51	6697	Maggås	2080	66	6641	Kvarntäkt
2034	52	6821	Östra Stackmora	2080	67	6689	Lumsheden
2034	53	6945	Västra Stackmora	2080	69	6917	Vintjärn
2034	54	6973	Åberga	2080	70	6993	Österbyn + Östansjö
2034	55	6819	Slättberg	2080	71	6857	Svartnäs
2039		Älvdalen kommun		2080	72	6969	Yttertänger
2039	51	6437	Blyberg	2080	73	7009	Övertänger
2039	52	6657	Kåtilla	2080	74	6393	Andersbo + Sågsbo
2039	53	6673	Liden + Kittan	2080	75	6521	Gopa
2039	55	6573	Heden	2080	76	6757	Rexbo + Morsveden + Svedjelund
2039	56	6485	Drevdagen	2080	77	6607	Jägarvet
2039	58	6543	Gåsvarv	2080	78	6843	Stråtenbo
2039	59	6711	Månsta	2080	79	6439	Blixbo
2061		Smedjebacken kommun		2080	80	6471	Böle
2061	51	6433	Björnsjö	2080	81	6695	Lustebo
2061	54	6561	Halvars	2080	82	6727	Näset
2061	55	6597	Jobsbo + Marleberg	2080	83	6815	Slaggen
2061	56	6625	Kolviken	2080	84	6827	Stensarvet
2061	57	6669	Västra Lernbo	2080	85	6847	Stråtjärn + Gunnarsbo
2061	58	6677	Lilla Snöån	2081		Borlänge kommun	
2061	59	6793	Silvhyttan	2081	51	6449	Bomsarvet + Blecktorp + Gerbergård
2061	60	6837	Stora Snöån	2081	52	6489	Fagerbacken
2061	61	6621	Kolpebo	2081	53	6497	Fjäkelmyra + Skomsarby
2061	62	6629	Korsheden + Blomsteränget	2081	54	6529	Grevbo
2061	63	6699	Malingsbo	2081	55	6681	Lindan + Baggarvet
2061	64	6839	Stora Tolvsbo	2081	56	6717	Norr Amsberg
2062		Mora kommun		2081	57	6777	Rämshyttan
2062	51	6517	Garsås				
2062	52	6525	Gopshus				

Bilaga 1. Systematisk förteckning över småorter med kommunkod, tvåställig kod och fyrställig kod (forts.)

Kn.- kod	Småortskod 2-st. 4-st.	Kommun Småort	Del i kn	Kn.- kod	Småortskod 2-st. 4-st.	Kommun Småort	Del i kn
2081	58 6845	Strandbro		2085	59 6719	Norra Saxdalen	
2081	59 6877	Västansjö + Långsjö		2085	61 6897	Tuna-Hästberg	k
2081	61 6897	Tuna-Hästberg	K	2101		Ockelbo kommun	
2081	62 6961	Floda + Bäck		2101	52 7097	Gammelfäbodarna	
2081	63 6981	Ängesgårdarna + Täktgårdarna		2101	53 7373	Stenbäcken	
2081	64 6645	Kyna		2101	54 7433	Ulvsta	
2081	65 6419	Baggbo		2101	56 7505	Åbyggeby	
2081	66 6579	Hovgården		2101	57 7267	Mo	
2081	67 6811	Skärsjö		2104		Hofors kommun	
2081	68 6415	Backgården		2104	51 7069	Fagersta	
2081	69 6703	Murbo + Hinsbo		2104	52 7241	Långnäs + Tjärnäs	
2082		Säter kommun		2104	53 7021	Berg	
2082	51 6421	Bispberg		2104	54 7037	Bodås	
2082	52 6637	Kullsveden		2104	55 7337	Råbacka + Tjärnäs	
2082	53 6397	Arkhyttan		2104	56 7155	Ho	
2082	54 6425	Bispbergshyttan + Kalarbo + Hällbo		2121		Ovanåker kommun	
2082	55 6505	Fäggeby		2121	51 7425	Ullungsfors	
2082	57 6833	Stora Skedvi kyrkby		2121	53 7461	Voxnabruk	
2082	58 6905	Uppbo + Nedernora		2121	54 7117	Gäddvik	
2082	59 6445	Bodarne + Udde + Åkre		2121	55 7237	Näsbyn + Långhed del	
2082	61 6801	Skaraborg		2121	56 7257	Storsveden	
2082	62 6411	Backa		2121	58 7211	Knåda	
2082	63 6715	Norbohyttan		2121	59 7515	Ämnebo	
2082	64 6803	Skenshyttan		2121	60 7207	Knåda	
2083		Hedemora kommun		2132		Nordanstig kommun	
2083	51 6409	Backa		2132	52 7281	Forsa	
2083	53 6537	Grådö		2132	53 7393	Sågtakten	
2083	54 6593	Ingvallsbenning + Lerbo		2132	54 7441	Vattlång	
2083	55 6737	Olshyttan		2132	55 7445	Vattrång	
2083	56 6933	Västkusten		2132	56 7261	Mellanfjärden	
2083	57 6513	Garpenbergs gård		2132	57 7053	Byn	
2083	58 6785	Rörshyttan		2132	58 7121	Gällsta + Husta	
2083	59 6829	Stjärnsund		2132	59 7509	Storsveden	
2083	60 6611	Jälkarbyn		2132	60 7033	Bjåsta + del av Vade	
2083	61 6615	Kloster		2132	61 7105	Gammsätter	
2083	62 6567	Hedemora:3		2132	62 7113	Gränsfors	
2084		Avesta kommun		2132	63 7513	Älgered	
2084	51 6501	Fornby		2132	64 7137	Hassela kyrkby	
2084	52 6469	By		2132	65 7511	Älvsta	
2084	53 6565	Hede		2132	66 7111	Gryttje	
2084	54 6453	Nickarvet		2132	67 7187	Högen	
2084	55 6477	Stora Dicka		2132	68 7295	Norrjärden	
2084	56 6601	Jularbo		2161		Ljusdal kommun	
2084	58 6693	Lund + Gammelgård		2161	51 7141	Heden + Grophamre	
2084	59 6589	Igeltjärna + Brovallen (delar av)		2161	52 7273	Måga + Rolfhamre	
2084	60 6633	Korskrogen		2161	53 7351	Sjöbo	
2084	61 6817	Sonnboåsen		2161	54 7381	Storhaga	
2084	62 6985	Östanbyn		2161	55 7131	Hamra	
2085		Ludvika kommun		2161	56 7413	Tandsjöborg	
2085	51 6585	Ickorrbotten		2161	57 7093	Västra Föne	
2085	52 6613	Klenshyttan		2161	58 7377	Stocksbo	
2085	53 6805	Skeppmora		2161	59 7221	Kårböle	
2085	54 6609	Järnsta		2161	60 7161	Viken + Holmsveden	
2085	55 6725	Norrbo		2161	61 7039	Bondarv	
2085	56 6789	Saxhyttan		2161	62 7209	Kramsta	
2085	57 6777	Rämshyttan	k	2161	63 7243	Lörstrand	
2085	58 6965	Norra Västansjö		2161	64 7365	Skåstra	

Bilaga 1. Systematisk förteckning över småorter med kommunkod, tvåställig kod och fyrställig kod (forts.)

Kn.- kod	Småortskod 2-st. 4-st.	Kommun Småort	Del i kn	Kn.- kod	Småortskod 2-st. 4-st.	Kommun Småort	Del i kn
2161	65 7429	Ulvsta		2182	64 7081	Forsbacka	
2161	66 7035	Boda		2182	65 7205	<i>Klapparvik + Malenedal</i>	
2161	67 7147	Hennan		2182	66 7213	<i>Kungsgården + Fors</i>	
2161	68 7151	<i>Hennan (östra delen) + Norr-Välje</i>		2182	67 7329	Ringa	
2161	69 7223	Kåsjö		2182	68 7357	<i>Skensta + Kolsta</i>	
2161	70 7271	Myra		2182	69 7361	Skärså	
2161	71 7359	<i>Skogsta + Strömsholm + Sillerbo</i>		2182	70 7387	<i>Sundbäck + Flor</i>	
2161	72 7451	Veckebo		2183		Bollnäs kommun	
2161	73 7471	Väster-Skästra		2183	51 7089	Freluga	
2180		Gävle kommun		2183	52 7149	Hertsjö	
2180	51 7057	Bönan		2183	53 7181	Hällbo	
2180	52 7437	Utvalnäs		2183	54 7341	<i>Röste + Norrborns industriområde</i>	
2180	53 7277	Mårtsbo		2183	55 7409	<i>Bodåker + Norrbo</i>	
2180	55 7013	Axmarby		2183	56 7455	Vik	
2180	57 7353	<i>Berg + Sjökalla</i>		2183	58 7481	Växbo	
2180	58 7541	Totra		2183	59 7109	Glössbo	
2180	61 7065	<i>Eskön + Esköränningen</i>		2183	60 7477	Västra Höle	
2180	62 7133	Harkskär		2183	61 7529	Österböle	
2180	63 7153	Hillevik		2183	62 7537	Östra Höle	
2180	64 7293	Norra Åbyggeby		2183	63 7129	Hallen	
2180	65 7313	Oppala		2183	64 7297	Norrbyn	
2180	67 7369	Småmuren		2183	65 7349	Simeå	
2180	68 7533	Björke		2183	66 7073	Flästa	
2180	69 7177	Häcklinge		2183	67 7077	Flästa	
2180	70 7185	Hästbo		2183	68 7217	<i>Arbrå + Norra Kyrkbyn</i>	
2180	71 7285	Allmänninge		2183	69 7317	Orbaden	
2180	72 7397	Sälgsjön		2183	70 7325	<i>Parten + Hov</i>	
2180	73 7405	Allmänninge		2183	71 7407	<i>Söräng + Norrbo</i>	
2180	74 7519	Ölbo		2183	72 7011	Annefors	
2180	75 7523	<i>Östanbäck + Lund</i>		2183	73 7031	Björtomta	
2180	76 7019	Backa		2183	74 7059	Edstuga	
2180	77 7067	Finnböle		2183	75 7191	Höle	
2180	78 7251	Lövåsen		2183	76 7343	Röste	
2180	79 7299	Norrlandet		2184		Hudiksvall kommun	
2181		Sandviken kommun		2184	51 7193	Idenor	
2181	51 7189	<i>Högbo + Överby + Västanås</i>		2184	52 7345	<i>Saltvik + Nätvik + Enoksnäs</i>	
2181	52 7245	Lövbacken		2184	53 7169	Hållsta	
2181	53 7301	Näs		2184	54 7401	<i>Sörrå + Måsta + Björka</i>	
2181	54 7375	Stigen		2184	56 7253	Malsta	
2181	55 7545	Övre Storvik		2184	57 7333	Rogsta	
2181	56 7493	Ytterbyn		2184	58 7453	<i>Via + Bro</i>	
2181	57 7525	<i>Österbor + Österänge</i>		2184	61 7229	<i>Lindefallet + Östra Bölan</i>	
2181	58 7543	Överbyn		2184	63 7201	Johannesberg	
2181	59 7115	Gysinge		2184	64 7305	<i>Näsbyn + Bredåker</i>	
2181	60 7119	Gysinge		2184	65 7389	Svedja	
2182		Söderhamn kommun		2184	67 7029	Bjuråker	
2182	51 7157	Holmsveden		2184	68 7049	Brännäs	
2182	52 7399	Sörljusne		2184	69 7145	Hedvigsfors	
2182	53 7025	Berga		2184	70 7469	Västansjö	
2182	54 7061	Ellne		2184	71 7517	<i>Ängebo + Ståläng</i>	
2182	55 7197	<i>Ina + Sund</i>		2184	72 7101	Gammelsträng	
2182	56 7309	Onsäng		2184	74 7417	Trogsta	
2182	57 7521	Östansjö		2184	75 7489	<i>Åsak + Hjortsta</i>	
2182	58 7385	Sunnanå		2184	76 7015	Arnön	
2182	59 7265	Mo		2184	77 7071	Finnflo	
2182	61 7421	Trönö		2184	78 7075	Fiskeby	
2182	63 7041	Borg					

Bilaga 1. Systematisk förteckning över småorter med kommunkod, tvåställig kod och fyrställig kod (forts.)

Kn.- kod	Småortskod 2-st. 4-st.	Kommun Småort	Del i kn	Kn.- kod	Småortskod 2-st. 4-st.	Kommun Småort	Del i kn
2184	79 7167	Hudiksvall:12		2281	71 7889	Sörfors	
2184	80 7371	Smälsk		2281	72 7581	Björkön	
2184	81 7383	Strömbacka		2281	73 7673	Sundsvall:9	
2184	82 7459	Vintergatans fritidsområde		2281	74 7765	Skatan	
2260		Änge kommun		2281	75 7869	Solberg	
2260	51 7591	Boltjärn		2281	77 7965	Ängom + Sundsudden	
2260	52 7593	Borgsjöbyn		2281	79 7977	Östanskär + del av Arklo	
2260	53 7633	Erikslund		2281	80 7993	Östloning + Västloning (del)	
2260	54 7681	Hallsta		2281	81 7549	Holm	
2260	55 7821	Ovansjö		2281	83 7709	Järkvissle	
2260	56 7981	Östby (del) + Ö (del)		2281	84 7853	Sillre	
2260	58 7729	Kölsillre		2281	85 7959	Åsta	
2260	59 7997	Överturingen		2281	86 7551	Allsta	
2260	60 7641	Viken + Finnsta		2281	87 7599	Bunsta	
2260	61 7661	Gullgård		2281	88 7607	Bäck + Tomming	
2260	62 7757	Del av Munkbyn + del av Munkbysjön		2281	89 7687	Hartungviken	
2262		Timrå kommun		2282		Kramfors kommun	
2262	63 7773	Naggen		2282	51 7877	Skärted + Sprängsviken + del av Nänsjö	
2262	51 7949	Timrå:1		2282	52 7881	Svanö	
2262	53 7961	Åstön		2282	53 7793	Hornön	
2262	54 7651	Fuske		2282	54 7653	Gallsätter + Yttered	
2262	55 7695	Horsta		2282	56 7817	Omne	
2262	56 7731	Laggarberg		2282	57 7705	Invik	
2262	57 7831	Ri		2282	58 7905	Utvik + Öden	
2280		Härnösand kommun		2282	59 7569	Strinne	
2280	51 7917	Veda + del av Mörtsal		2282	60 7685	Hallstanäs	
2280	52 7597	Brunge + Solberg		2282	61 7797	Köja + Nyhamn	
2280	53 7885	Sörgården + Byn (del)		2282	62 7737	Lo + Fröksmon	
2280	55 7925	Viksjo		2282	63 7741	Loön + del av Hammarsön	
2280	56 7605	Byåker + del av Helgum		2282	64 7721	Kyrkdal	
2280	57 7649	Fröland		2282	65 7825	Prästmon	
2280	58 7665	Gådeå		2282	66 7589	Stensätter	
2280	59 7789	Norrstig + Saltvik		2282	67 7849	Sel	
2280	60 7829	Ramsås		2282	68 7699	Häggvik	
2280	61 7945	Del av Nässland + Nässlandsbro + Kragom		2282	69 7847	Sandviken	
2280	62 7953	Härnösand:8		2282	70 7751	Marieberg	
2280	63 7871	Solumshamn		2283		Sollefteå kommun	
2281		Sundsvall kommun		2283	51 7573	Björknäset	
2281	51 7749	Midskogsbron		2283	52 7657	Graninge bruk	
2281	52 7701	Hörningsholm		2283	53 7929	Viksmon	
2281	53 7845	Röde + Båräng		2283	54 7609	Bäckaskog	
2281	54 7873	Solum + Brödlösa		2283	55 7647	Forsmo	
2281	55 7697	Hov + Nävsta		2283	56 7973	Ön del + Sand del	
2281	56 7717	Kungsnäs		2283	57 7989	Österås	
2281	57 7827	Knävland + Påläng (del)		2283	58 7669	Gåsnäs	
2281	58 7937	Västerro + Lillro		2283	59 7769	Resele	
2281	59 7629	Edsta		2283	60 7941	Västerrå + Österrå	
2281	61 7933	Viskan		2283	61 7689	Helgum	
2281	62 7985	Österlo + Västerlo (del)		2283	62 7837	Rådomb	
2281	64 7571	Bjässhamn		2283	63 7841	Råsmon	
2281	66 7833	Runsvik		2283	64 7957	Åsmon	
2281	68 7921	Viforsen + Vi + Tunbyn		2283	65 7909	Vallen	
2281	69 8001	Övre Tunbyn		2283	66 7813	Arlum + del av Stöndar	
2281	70 7553	Attmar		2283	67 7901	Undrom	
				2283	68 7577	Björkä	
				2283	69 7625	Edsele	

Bilaga 1. Systematisk förteckning över småorter med kommunkod, tvåställig kod och fyrställig kod (forts.)

Kn.- kod	Småortskod 2-st. 4-st.	Kommun Småort	Del i kn	Kn.- kod	Småortskod 2-st. 4-st.	Kommun Småort	Del i kn
2283	70 7969	Ödsgårdsmon		2309	59 8049	Ede	
2283	72 7777	Nedre Strömnäs		2309	60 8173	Kaxås	
2283	73 7983	Östergraninge		2309	61 8205	Landön	
2284		Örnsköldsvik kommun		2309	62 8349	Tulleråsen	
2284	51 7613	Dekarsön		2309	63 8005	Alsen	
2284	52 7637	Fannbyn		2309	64 8177	Kluk	
2284	53 7713	<i>Kubbe + Norrfjärke</i>		2309	65 8393	Åse	
2284	54 7761	Myckelgensjö		2309	66 8199	Kännåsen	
2284	55 7753	Mosjö		2313		Strömsund kommun	
2284	56 7857	Skorped		2313	51 8233	Lövberga	
2284	57 7621	Drömme		2313	52 8333	Strand	
2284	58 7565	Bergom		2313	53 9625	Tullingsås	
2284	59 7805	Näske		2313	54 8097	Havsnäs	
2284	60 7861	<i>Bölen + Skulnäs</i>		2313	55 8061	Fyrås	
2284	61 7677	<i>Haffsta + Vägersta</i>		2313	56 8077	Hallviken	
2284	63 7809	Nötbolandet		2313	57 8313	Sikås	
2284	64 7557	Banafjäl		2313	58 8165	Jormvattnet	
2284	65 7617	Dombäck		2313	59 8197	Kyrktåsjö	
2284	66 7645	Flärke		2313	60 8273	Norråker	
2284	67 7693	Hemling		2313	61 8315	Sikås	
2284	68 7801	Nyliden		2313	62 8359	Ulriksfors	
2284	69 7619	Dombäck		2321		Åre kommun	
2284	70 7735	Leding		2321	51 8017	<i>Björnänge + del av Hårbörsta</i>	
2284	71 7743	<i>Lunne + Ström</i>		2321	52 8089	Handöl	
2284	72 7783	Norrflärke		2321	53 8153	Ullån	
2284	73 7795	Nybyn		2321	54 8325	Storlien	
2303		Ragunda kommun		2321	55 8389	Ånn	
2303	51 8045	<i>Del av Dövikén + del av Krångede</i>		2321	56 8241	Mattmar	
2303	52 8065	Gevågsstranden		2321	57 8285	Ocke	
2303	54 8189	Krokvåg		2321	58 8021	Bonäset	
2303	56 8297	Ragunda		2321	59 8121	Huså	
2303	57 8301	Ragunda		2321	60 8169	Kall	
2303	58 8397	Överammer		2321	62 8289	Ottsjö	
2303	60 8377	Västeråsen		2321	63 8375	Vålådalen	
2303	61 8025	Borgvattnet		2321	64 8257	Månsåsen	
2303	62 8157	Höglunda		2321	65 8243	Mattmar	
2303	64 8335	Stugubyn		2321	66 8339	Svensta	
2305		Bräcke kommun		2321	67 8131	Hålland	
2305	51 8069	Gimdalen		2326		Berg kommun	
2305	52 8277	Nyhem		2326	51 8113	Berg	
2305	54 8337	Sörbygden		2326	52 8369	Vigge	
2305	55 8053	Fannbyn		2326	53 8167	<i>Joxåsen + del av Botåsen + del av Gärde</i>	
2305	56 8057	Sundsjö		2326	54 8249	Myre	
2305	57 8245	Rissna		2326	55 8293	Oviken	
2305	59 8117	Hunge		2326	56 8201	Kövra	
2305	60 8003	Albacken		2326	57 8221	Ljungdalen	
2305	61 8011	Bensjö		2326	58 8329	Storsjö	
2305	62 8379	Västane		2326	61 8317	Skålan	
2305	63 8323	Stavre		2326	63 8307	Rätan	
2309		Krokom kommun		2326	63 8307	Rätansbyn	
2309	51 8137	<i>Hägra + Fannbyn</i>		2326	64 8311	Härjedalen kommun	
2309	52 8009	Aspånäset		2361			
2309	53 8013	Täng		2361	51 8109	Herrö	
2309	55 8209	Laxsjö		2361	52 8265	Nilsvallen	
2309	56 8133	Häggsjövik		2361	54 8217	Linsell	
2309	57 8309	Rötviken		2361	55 8225	Lofsdalen	

Bilaga 1. Systematisk förteckning över småorter med kommunkod, tvåställig kod och fyrställig kod (forts.)

Kn.- kod	Småortskod 2-st. 4-st.	Kommun Småort	Del i kn	Kn.- kod	Småortskod 2-st. 4-st.	Kommun Småort	Del i kn
2361	56 9629	Vemhån		2409	57 8525	Flarken	
2361	57 8105	Hedeviken		2409	58 8771	Ratan	
2361	58 8229	Långå		2417		Norsjö kommun	
2361	59 8029	Bruksvallarna		2417	51 8441	Bjurträsk	
2361	60 8353	Tännaldalen		2417	52 8641	Kvarnåsen	
2361	61 8357	Tännäs		2417	53 8737	NorsjövalLEN	
2361	62 8391	Älvros		2417	54 8789	Risliden	
2380		Östersund kommun		2417	55 8889	Svansele	
2380	51 8037	<i>Böle + Fillsta + Knyttå</i>		2417	56 8973	Åmliden	
2380	52 8149	Härke		2417	57 8555	Gumboda	
2380	53 8253	Genvalla		2418		Malå kommun	
2380	54 8321	Slandrom		2418	51 8413	Aspliden	
2380	55 8093	Hara		2418	52 8781	Rentjärn	
2380	56 8015	Bjärme		2418	53 8801	Rökå	
2380	57 8281	Nås		2421		Storuman kommun	
2380	58 8101	Haxäng		2421	51 8429	Barsele	
2380	60 8373	<i>Bye + Överbbyn</i>		2421	52 8533	Forsmark	
2380	61 8073	Grytan		2421	53 8673	Långsjöby	
2380	62 8141	<i>Östersund:4</i>		2421	54 8677	Långsjöby	
2380	63 8341	<i>Solberg + Sörviken</i>		2421	55 8757	Pauträsk	
2380	64 8345	Torvalla		2421	56 8829	Skarvsjöby	
2380	66 8125	Husås		2421	57 8845	Slussfors	
2380	67 8161	Södra Söre		2421	58 8977	Åskilje	
2380	68 8185	<i>Korsta + Prästlägden</i>		2421	59 8569	Hemavan	
2380	69 8213	<i>Sännsjölandet + del av Lillsjöhögen</i>		2421	60 8871	Strömsund	
2380	70 8269	Norderåsen		2422		Sorsele kommun	
2380	71 8395	Österåsen		2422	51 8405	Ammarnäs	
2380	72 8227	Loke		2422	53 8547	Gargnäs	
2380	73 8303	Rosshol		2425		Dorotea kommun	
2401		Nordmaling kommun		2425	51 8417	Avaträsk	
2401	51 8725	Norrfors		2425	52 8597	Högländ	
2401	52 8409	Aspeå		2425	53 8649	Laiksjö	
2401	53 8473	Brattfors		2425	54 8657	Lavsjö	
2401	55 8593	Håknäs		2425	55 8885	Svanabyn	
2401	56 8701	Mullsjö		2425	56 8945	Västra Ormsjö	
2401	57 8745	Nyåker		2425	57 8785	Risbäck	
2401	58 8753	Olofsfors		2460		Vännäs kommun	
2401	59 8881	Sunnansjö		2460	51 8761	Pengfors	
2403		Bjurholm kommun		2460	52 8765	Penglund	
2403	51 8401	Agnäs		2460	54 8857	Strand	
2403	52 8425	Balsjö		2460	55 8901	Tväråbäck	
2403	53 8477	Bredträsk		2460	56 8937	Vännfors	
2403	54 8617	Karlsbäck		2460	57 8949	Västra Spöland	
2404		Vindeln kommun		2460	59 8987	Östra Spöland	
2404	52 8577	Hjuken		2460	60 8955	Ytterbyn	
2404	53 8833	Skivsjö		2462		Vilhelmina kommun	
2404	54 8893	Tegsnäset		2462	51 8485	Bäsksele	
2404	55 8841	Slipstensjön		2462	52 8501	Dikanäs	
2404	56 8861	Strycksele		2462	53 8609	Järvsjö	
2409		Robertsfors kommun		2462	54 8629	Klimpfjäll	
2409	51 8493	Dalkarlså		2462	55 8653	Latikberg	
2409	52 8505	Djäkneboda		2462	56 8661	Laxbäcken	
2409	53 8969	Åkullsjön		2462	57 8685	Lövliden	
2409	54 8997	Överklinten		2462	58 8689	Malgovik	
2409	55 8813	Sikeå		2462	59 8693	Meselefors	
2409	56 8817	<i>Sikeå hamn + Brännstan</i>		2462	60 8749	Nästansjö	

Bilaga 1. Systematisk förteckning över småorter med kommunkod, tvåställig kod och fyrställig kod (forts.)

Kn.- kod	Småortskod 2-st. 4-st.	Kommun Småort	Del i kn	Kn.- kod	Småortskod 2-st. 4-st.	Kommun Småort	Del i kn
2462	61 8809	Saxnäs		2481	65 8951	Västra Örträsk	
2462	62 8825	Skansholm		2482		Skellefteå kommun	
2462	63 8853	Storseleby		2482	51 8517	Falmark	
2463		Åsele kommun		2482	52 8545	GamlaFalmark	
2463	51 8541	Västra Gavsele		2482	53 8573	Hjoggbölefors	
2480		Umeå kommun		2482	54 8821	Sjöbotten	
2480	51 8421	Baggböle		2482	55 8913	Uppstoppet	
2480	52 8479	Brännland		2482	56 8941	Västra Hjoggböle	
2480	54 8589	Håkmark		2482	57 8989	Östra Falmark	
2480	55 8621	Kassjö		2482	58 8437	Bjurfors	
2480	56 8645	Kåddis		2482	59 8557	Gummark	
2480	58 8639	Kroksjö		2482	60 8561	Gärdsmark	
2480	59 8793	Rödånäs		2482	61 8605	Norra Innervik	
2480	60 8797	Rödåsel		2482	63 8681	Långviken	
2480	61 8489	Bösta		2482	64 8741	Nyhamn	
2480	62 8497	Degernäs		2482	65 8769	<i>Kläppen + del av Ragvaldsträsk</i>	
2480	63 8509	Djäkneböle		2482	66 8921	Varuträsk	
2480	64 8601	Hössjö		2482	67 8869	Strömfors	
2480	65 8603	Hössjö		2482	68 8465	Boviken	
2480	66 8625	Klabböle		2482	69 8805	Sandfors	
2480	67 8713	Nerbyn		2482	70 8849	Storkågeträsk	
2480	68 8837	Skravelsjö		2482	71 8481	Båtvik	
2480	69 8863	Ström		2482	72 8537	Frostkåge	
2480	70 8865	Strömbäck		2482	73 8665	Liden	
2480	72 8957	Yttersjö		2482	74 8773	Renholmen	
2480	73 8961	Yttertavle		2482	75 8873	<i>Stålberget + Frostkågemarken</i>	
2480	74 8721	Norrbyn		2482	76 8905	Tåme	
2480	75 8733	Normjöle		2482	77 8965	Åbyn	
2480	76 8457	Bodbyn		2482	78 8985	Östanbäck	
2480	77 8549	Gravmark		2482	79 8521	Finnträsk	
2480	78 8581	Holmön		2482	80 8729	Norrlångträsk	
2480	79 8407	Ansmark		2482	81 8777	Renström	
2480	80 8467	Brattby		2482	82 8705	Mångbyn	
2480	81 8563	Haddingen		2482	83 8917	Uttersjöbäcken	
2480	82 8599	Hörneå		2482	84 8925	Vebomark	
2480	83 8819	Själafjärden		2482	85 8461	Bodbysund	
2480	84 8887	Svedjan		2482	86 8669	Ljusvattnet	
2480	85 8899	Tomterna		2482	87 8697	Mjövattnet	
2480	86 8903	Trehörningen		2482	88 8709	Nedre Åbyn	
2480	87 8907	<i>Umeå: I</i>		2482	89 8613	Kalvträsk	
2480	88 8895	Sörmjöle havsbad		2482	90 8831	Falmark	
2480	89 8891	Sörmjöle havsbad		2482	91 8539	Furuskogen	
2481		Lycksele kommun		2482	92 8567	Heden	
2481	51 8433	Betsle		2482	93 8635	Klutmarks station	
2481	52 8453	<i>Blåviksjön + Söderfors</i>		2482	94 8671	Lund	
2481	53 8469	Bratten		2482	95 8715	Norra Drängsmark	
2481	55 8585	Husbondliden		2482	96 8543	Fällfors	
2481	56 8637	Knaften		2505		Arvidsjaur kommun	
2481	57 8717	Norrbyberg		2505	51 9145	Järvträsk	
2481	58 8897	Tuvträsk		2505	52 9009	Abborrträsk	
2481	59 8909	Umgransele		2505	53 9033	Auksjaur	
2481	60 8933	Vänjaurbäck		2505	54 9217	Lauker	
2481	61 8445	Björksele		2506		Arjeplog kommun	
2481	62 8929	Vormsele		2506	51 9393	Slagnäs	
2481	63 8981	Östra Örträsk		2506	52 9269	Mellanström	
2481	64 8619	Kattisavan		2506	53 9187	Laisvalls by	

Bilaga 1. Systematisk förteckning över småorter med kommunkod, tvåställig kod och fyrställig kod (forts.)

Kn.- kod	Småortskod 2-st. 4-st.	Kommun Småort	Del i kn	Kn.- kod	Småortskod 2-st. 4-st.	Kommun Småort	Del i kn
2510		Jokkmokk kommun		2521	62 9153	Kainulasjärvi	
2510	51 9189	Kåbdalis		2521	63 9365	Saittarova	
2510	52 9465	Tårrajaur		2521	64 9445	Talinen	
2510	54 9281	Murjek		2521	65 9237	Lovikka	
2510	55 9267	Mattisudden		2521	66 9171	Kitkiöjärvi	
2513		Överkalix kommun		2523		Gällivare kommun	
2513	51 9021	Alsån		2523	51 9089	Dokkas	
2513	52 9045	Boheden		2523	52 9221	Leipojärvi	
2513	53 9113	Hedensbyn		2523	53 9225	Mettä Dokkas	
2513	54 9129	Jockfall		2523	54 9453	Tjautjas	
2513	55 9233	Lomträsk		2523	56 9289	Nattavaara by	
2513	56 9325	Nybyn		2523	57 9293	Nattavaara	
2513	57 9501	Norra Tallvik		2523	58 9341	Purnu	
2513	58 9541	Lansjärv		2523	60 9253	Markitta	
2514		Kalix kommun		2560		Ålvsbyn kommun	
2514	51 9041	Björkfors		2560	51 9049	Bredsel	
2514	52 9077	Börjelsbyn		2560	52 9321	Nybyn	
2514	53 9105	Granholmen		2560	53 9329	Nystrand	
2514	55 9125	Innanbäcken		2560	54 9349	Pålsträsk	
2514	58 9213	Lappbäcken		2560	55 9461	Tvärån	
2514	59 9285	Månsbyn		2560	56 9537	Övrebyn	
2514	60 9361	Ryssbält		2560	57 9545	Övre Tväråsel	
2514	61 9405	Storön		2580		Luleå kommun	
2514	62 9409	Stråkanäs		2580	52 9017	Ale	
2514	63 9469	Vallen		2580	53 9037	Avan	
2514	64 9485	Vånafjärden		2580	55 9061	Bränslan	
2514	65 9521	Östanfjärden		2580	56 9081	Börjelslandet	
2514	66 9385	Siknäs		2580	57 9097	Mörön	
2514	67 9441	Sören		2580	58 9101	Fällträsk	
2514	68 9529	Övermorjärv		2580	60 9357	Reveln	
2514	69 9487	Åkroken		2580	61 9397	Smedsbyn	
2514	70 9127	Innanlandet		2580	62 9413	Sundom	
2514	71 9283	Målsön		2580	65 9517	Öarna	
2518		Övertorneå kommun		2580	66 9073	Böle	
2518	51 9137	Jänkisjärvi		2580	67 9301	Niemisel	
2518	52 9181	Kuivakangas		2580	68 9429	Södra Prästholm	
2518	53 9337	Poikijärvi		2580	69 9473	Vitå	
2518	54 9001	Aapua		2580	70 9477	Midbyn	
2518	55 9297	Neistenkangas		2580	71 9043	Björnsbyn	
2518	56 9353	Rantajärvi		2580	72 9047	Björnsbyn	
2518	58 9111	Haapakylä		2580	73 9067	Bälänge	
2518	59 9535	Övertorneå:2		2580	74 9095	Ersnäs	
2518	60 9299	Niemis		2580	75 9363	Rutvik	
2518	61 9339	Pudas		2580	76 9239	Luleå:1	
2518	62 9471	Vitsaniemi		2580	77 9387	Sinksundet	
2521		Pajala kommun		2580	78 9135	Jämtön	
2521	51 9005	Aareavaara		2581		Piteå kommun	
2521	52 9133	Juhonpieti + Erkheikki		2581	51 9109	Grundvik	
2521	53 9165	Kaunisvaara		2581	52 9249	Maran + Skatan	
2521	54 9169	Kieksiäisvaara		2581	53 9417	Svedjan + Träsket	
2521	55 9229	Livjöjärvi		2581	54 9029	Arnemark	
2521	56 9381	Sattajärvi		2581	55 9093	Edet	
2521	57 9489	Sahavaara		2581	56 9241	Näsudden + Berget	
2521	59 9277	Muodoslompolo		2581	57 9345	Pålberget	
2521	60 9333	Parkalompolo		2581	58 9513	Ön	
2521	61 9449	Teurajärvi		2581	59 9173	Koler	

Bilaga 1. Systematisk förteckning över småorter med kommunkod, tvåställig kod och fyrställig kod (forts.)

Kn.- kod	Småortskod 2-st. 4-st.	Kommun Småort	Del i kn	Kn.- kod	Småortskod 2-st. 4-st.	Kommun Småort	Del i kn
2581	60	9245	Långträsk				
2581	61	9401	Storsund				
2581	62	9069	Bärtnäset				
2581	63	9117	Holmträsk				
2581	64	9177	Kopparnäs				
2581	65	9317	Nybyn				
2581	67	9039	Bergsviken				
2581	68	9215	Lassbacken				
2581	69	9383	Sikfors				
2582			Boden kommun				
2582	51	9057	Brännberg				
2582	52	9065	Buddbyn				
2582	53	9085	Degerbäcken				
2582	54	9305	Norra Bredåker				
2582	55	9389	Skogså				
2582	56	9425	Södra Bredåker				
2582	57	9313	Norriån				
2582	58	9437	Sörbyn				
2582	59	9533	Överstbyn				
2582	60	9201	Lakaträsk				
2582	63	9523	Österåker				
2582	64	9063	Buddbyn				
2582	65	9415	Svartbjörsbyn				
2583			Haparanda kommun				
2583	51	9261	Purra				
2583	52	9265	Mattila				
2583	53	9373	Salmis				
2583	54	9421	Säjvis				
2583	55	9481	Vojakkala				
2583	56	9185	Kukkola				
2583	57	9483	Vuono				
2584			Kiruna kommun				
2584	53	9197	Lainio				
2584	54	9205	Lannavaara				
2584	55	9257	Masugnsbyn				
2584	56	9121	Idivuoma				
2584	57	9273	Närvä				
2584	58	9369	Saivomuotka				
2584	59	9167	Kauppinen				
2584	60	9331	Paksuniemi				
2584	61	9359	Riksgränsen				
2584	62	9275	Mertajärvi				

Bilaga 2. Alfabetisk förteckning över småorter i hela riket*Appendix 2. Alphabetic index of rural agglomerations in the whole country*

Län	Små- ortskod	Namn, delnamn	Uppslagsnamn i tabell 11	Län	Små- ortskod	Namn, delnamn	Uppslagsnamn i tabell 11
25	9001	Aapua	Aapua	20	6391	Alvik	Alvik
25	9005	Aareavaara	Aareavaara	14	4353	Ambjörnshagen	Ambjörnshagen
13	3961	Abbelås	<i>Kungsbacka:12</i>	24	8405	Ammarnäs	Ammarnäs
01	0193	Abborrsjön	<i>Fagerholm + Abborrsjön + Johannesdal</i>	16	5299	Amundtorp	Amundtorp
25	9009	Abborrträsk	Abborrträsk	20	6393	Andersbo	<i>Andersbo + Sågsbo</i>
01	0103	Abrahamsby	Abrahamsby	01	0111	Angarn	Angarn
17	5621	Adolfsfors	<i>Adolfsfors + Köla</i>	21	7011	Annefors	Annefors
10	2717	Agerum	<i>Del av Sandbäck + del av Agerum</i>	24	8407	Ansmark	Ansmark
12	3245	Aggarp	Aggarp	18	5997	Anstorp	Anstorp
15	4893	Aggetorp (norra delen)	Aggetorp	07	1843	Apelhult	<i>Bråthult + Apelhult</i>
15	4895	Aggetorp (södra delen)	Aggetorp	21	7217	Arbrå	<i>Arbrå + Norra Kyrkbyn</i>
24	8401	Agnäs	Agnäs	20	6397	Arkhyttan	Arkhyttan
13	3965	Ala	Ala	22	7977	Arklo	<i>Östanskär + del av Arklo</i>
23	8003	Albacken	Albacken	05	1369	Arkösund	Arkösund
04	1319	Albro	<i>Tiggeby + Albro</i>	22	7813	Arlum	<i>Arlum + del av Stöndar</i>
08	1977	Albrunna	Albrunna	25	9029	Arnemark	Arnemark
01	0105	Alby	Alby	21	7015	Arnön	Arnön
08	1981	Alby	Alby	12	3825	Arrarp	<i>Vadensjö + Arrarp</i>
25	9017	Ale	Ale	18	6001	Arvaby	Arvaby
15	5209	Ale:2	<i>Ale:2</i>	20	6401	Arvet	Arvet
15	5081	Ale:3	<i>Ale:3</i>	20	6403	Arvslindan	Arvslindan
15	4899	Ale:4	<i>Ale:4</i>	14	4365	Aröd	Aröd
11	2797	Algustorp	Algustorp	14	4369	Aröd	Aröd
08	1985	Algutsboda	Algutsboda	13	3969	Asige	Asige
08	2301	Algutsrum	Algutsrum	05	1371	Ask	Ask
15	5145	Alingsås:2	<i>Alingsås:2</i>	12	3257	Ask	Ask
15	5077	Alingsås:5	<i>Alingsås:5</i>	01	0641	Aska	<i>Sjärna + Aska</i>
11	3113	Allarp	Allarp	06	1633	Askeryds kyrkby	Askeryds kyrkby
13	3967	Allarp	Allarp	12	3261	Askeröd	Askeröd
08	1989	Allgunnen	Allgunnen	15	5285	Asketveten	Asketveten
21	7285	Allmänninge (nordöstra delen)	Allmänninge	04	1161	Aspa	Aspa
21	7405	Allmänninge (sydvästra delen)	Allmänninge	20	6405	Aspeboda	Aspeboda
22	7551	Allsta (norra delen)	Allsta	24	8409	Aspeå	Aspeå
18	5993	Almbro	Almbro	24	8413	Aspliden	Aspliden
15	4901	Almered	<i>Almered + Bolg</i>	01	0113	Asplund	Asplund
20	6389	Almo	Almo	23	8009	Aspåsnäset	Aspåsnäset
03	0851	Almunge kyrkby	Almunge kyrkby	14	4721	Assmundtorp	<i>Assmundtorp + Skändla</i>
01	0109	Almvik	Almvik	11	2801	Attarp	Attarp
12	3249	Alnarp	Alnarp	22	7553	Attmar	Attmar
10	2543	Alnaryd	Alnaryd	25	9033	Auktsjaur	Auktsjaur
06	1631	Alseda	Alseda	11	2809	Ausås	Ausås
23	8005	Alsen	Alsen	25	9037	Avan	Avan
08	1997	Alsjöholm	Alsjöholm	24	8417	Avaträsk	Avaträsk
15	4905	Alsjön	Alsjön	18	6005	Avdala	Avdala
25	9021	Alsån	Alsån	06	1637	Axamo	Axamo
09	2371	Alva	Alva	15	4911	Axelfors	Axelfors
07	1833	Alvesta:2	<i>Alvesta:2</i>	12	3265	Axelvold	Axelvold
				21	7013	Axmar by	Axmar by
				14	4373	Backa	<i>Backa + Smeberg</i>
				08	2041	Backa	Backa
				20	6409	Backa	Backa
				20	6411	Backa	Backa
				20	6413	Backa	Backa
				21	7019	Backa	Backa

Bilaga 2. Alfabetisk förteckning över småorter i hela riket (forts.)

Län	Små- ortskod	Namn, delnamn	Uppslagsnamn i tabell 11	Län	Små- ortskod	Namn, delnamn	Uppslagsnamn i tabell 11
15	4913	Backabo	<i>Backabo + del av Bückebo</i>	24	8433	Betsele	Betsele
03	1151	Backbo	<i>Öster-Ekeby + Backbo</i>	08	2005	Bidalite	Bidalite
20	6415	Backgården	Backgården	01	0131	Billsta	Billsta
15	4917	Backäckra	<i>Backäckra + Källäng</i>	10	2545	Biskopsmåla	<i>Biskopsmåla + del av Hemningsmåla</i>
17	5623	Bada	Bada	20	6421	Bispberg	Bispberg
20	6681	Baggarvet	<i>Lindan + Baggarvet</i>	20	6425	Bispbergshyttan	<i>Bispbergshyttan + Kalarbo + Hällbo</i>
20	6419	Baggbo	Baggbo	19	6249	Bjurfors	Bjurfors
24	8421	Baggböle	Baggböle	24	8437	Bjurfors	Bjurfors
01	0277	Baldersnäs	<i>Grönskan + Vedhamn + Baldersnäs</i>	24	8441	Bjurträsk	Bjurträsk
03	0855	Balingsta	Balingsta	21	7029	Bjuråker	Bjuråker
14	4383	Balkeröd	Balkeröd	21	7033	Bjåsta	<i>Bjåsta + del av Vade</i>
15	5269	Ballabo	<i>Ballabo + Kyrkeby</i>	17	5625	Bjälverud	Bjälverud
24	8425	Balsjö	Balsjö	10	2551	Bjärby	Bjärby
16	5301	Baltak	Baltak	08	2221	Bjärby	<i>Runsten + Bjärby</i>
01	0115	Baltora	Baltora	12	3285	Bjäresjö	Bjäresjö
01	0117	Bammarboda	Bammarboda	09	2381	Bjärges	<i>Bjärges + Nickarve</i>
22	7557	Banafjäl	Banafjäl	05	1373	Bjärka-Säby	Bjärka-Säby
09	2373	Barlingbo	Barlingbo	11	2821	Bjälöv	Bjälöv
14	4377	Barnsjöområdet	Barnsjöområdet	23	8015	Bjärme	Bjärme
01	0121	Barnvik	Barnvik	22	7571	Bjässhammarn	Bjässhammarn
24	8429	Barsele	Barsele	17	5673	Björby	<i>Edsgatan + Höja + Björby + Gråsås</i>
11	2817	Barum	Barum	20	6429	Björka	Björka
16	5305	Baskarp	Baskarp	21	7401	Björka	<i>Sörrå + Måsta + Björka</i>
18	6009	Basttjärn	Basttjärn	21	7533	Björke (östra delen)	Björke
12	3661	Beddingestrand	<i>Skateholm + del av Beddingestrand</i>	05	1377	Björkeberg	Björkeberg
12	3273	Beden	Beden	17	5681	Björkenäs	Björkenäs
06	1641	Bellö	Bellö	10	2553	Björkeryd	Björkeryd
07	1825	Benestad	Benestad	05	1381	Björkfors	Björkfors
08	2177	Bengtstorp	<i>Mysinge + Bengtstorp</i>	25	9041	Björkfors	Björkfors
23	8011	Bensjö	Bensjö	09	2383	Björkhage	Björkhage
14	4385	Berg	<i>Berg + Skogen + Kamperöd</i>	01	0245	Björkholmen	<i>Björkholmen + Bylet</i>
21	7353	Berg	<i>Berg + Sjökalå</i>	01	0139	Björknäs	<i>Björnö + Björknäs</i>
16	5309	Berg	Berg	22	7573	Björknäset	Björknäset
21	7021	Berg	Berg	24	8445	Björksele	Björksele
23	8113	Berg	Berg	08	2009	Björkshult	Björkshult
01	0119	Berga	Berga	04	1165	Björktorp	Björktorp
14	4379	Berga	Berga	20	6431	Björkvassla	Björkvassla
21	7025	Berga	Berga	01	0135	Björkvik	Björkvik
09	2377	Bergbetningen	<i>Gotland:1</i>	22	7577	Björkå	Björkå
01	0123	Bergby	<i>Bergby + Botlöt</i>	13	3971	Björkäng	<i>Björkäng + Smedsgård</i>
25	9241	Berget	<i>Näsudden + Berget</i>	22	7581	Björkön	Björkön
04	1177	Berghag	Berghag	16	5311	Björnasäter	<i>Björnasäter + Yttersöra</i>
01	0127	Bergholm	Bergholm	18	6013	Björnhammaren	Björnhammaren
20	6423	Bergkarlås	Bergkarlås	16	5317	Björnhult	<i>Björnhult + Grönestad + Hästebäcken</i>
22	7565	Bergom	Bergom	08	2013	Björnhult	Björnhult
20	6417	Bergsgården	Bergsgården	08	2017	Björnsholm	Björnsholm
15	4921	Bergstena	Bergstena	12	3289	Björnstorp	Björnstorp
12	3281	Bergströmshusen	Bergströmshusen	12	3293	Björnstorps torg	Björnstorps torg
25	9039	Bergsviken	Bergsviken	23	8017	Björnänge	<i>Björnänge + del av Hårbörsta</i>
14	4425	Bergum	Bergum	01	0139	Björnö	<i>Björnö + Björknäs</i>
01	0125	Bergvik	Bergvik	01	0377	Björnömalmen	<i>Björnömalmen +</i>
17	5857	Bergvik	Bergvik				
01	0129	Betsede	Betsede				

Bilaga 2. Alfabetisk förteckning över småorter i hela riket (forts.)

Län	Små- ortskod	Namn, delnamn	Uppslagsnamn i tabell 11	Län	Små- ortskod	Namn, delnamn	Uppslagsnamn i tabell 11
			<i>Klacknäset</i>	08	2027	Borgholm:6	<i>Borgholm:6</i>
25	9047	Björby (västra delen)	Björby	22	7593	Borgsjöbyn	Borgsjöbyn
25	9043	Björby (östra delen)	Björby	16	5321	Borgunda	Borgunda
20	6433	Björsjö	Björsjö	23	8025	Borgvattnet	Borgvattnet
04	1169	Björkund	Björkund	17	5633	Borgvik	Borgvik
21	7031	Björtomta	Björtomta	19	6377	Borgåsen	Borgåsen
08	2021	Blackstad	Blackstad	19	6253	Borgåsund	Borgåsund
17	5627	Blakstadsfors	<i>Blakstadsfors + Säftered</i>	04	1175	Borsökna	<i>Borsökna + Hyndevad</i>
20	6435	Blecket	Blecket	04	1173	Borsökna	Borsökna
20	6449	Blecktorp	<i>Bomsarvet + Blecktorp + Gerbergård</i>	01	0141	Bosön	Bosön
01	0133	Blidö	Blidö	01	0123	Botlöt	<i>Bergby + Botlöt</i>
15	4997	Blinneberg	<i>Blinneberg + Slittorp</i>	05	1387	Bottna	Bottna
20	6439	Blixbo	Blixbo	23	8167	Botåsen	<i>Joxåsen + del av Botåsen + del av Gärde</i>
18	6017	Blixterboda	Blixterboda	24	8465	Boviken	Boviken
20	6629	Blomsteränget	<i>Korsheden + Blomsteränget</i>	19	6353	Brandbo	Brandbo
20	6437	Blyberg	Blyberg	04	1179	Brandholmen	Brandholmen
24	8453	Blåviksjön	<i>Blåviksjön + Söderfors</i>	17	5641	Brandsbol	<i>Brandsbol + Forsnäs + Norra Bråne</i>
11	2829	Boalt	Boalt	16	5325	Brandstorp	Brandstorp
11	2833	Boalt	Boalt	24	8467	Brattby (södra delen)	Brattby
01	0137	Boda	Boda	24	8469	Bratten	Bratten
21	7035	Boda	Boda	17	5645	Brattfors	Brattfors
20	6853	Boda	<i>Hobborna + Boda</i>	24	8473	Brattfors	Brattfors
03	0853	Bodarna	Bodarna	17	5649	Brattmon	Brattmon
20	6441	Bodarna	Bodarna	13	3975	Brattås (västra delen)	Brattås
03	0871	Bodarna	<i>Ensta + Bodarna</i>	25	9049	Bredsel	Bredsel
20	6445	Bodarne	<i>Bodarne + Uddsarvet + Åkre</i>	18	6019	Bredsjö	Bredsjö
24	8457	Bodbyn	Bodbyn	08	2029	Bredsättra	Bredsättra
24	8461	Bodbysund	Bodbysund	24	8477	Bredträsk	Bredträsk
10	2561	Boddestorp	<i>Boddestorp + del av Tränsund</i>	21	7305	Bredåker	<i>Näsbyn + Bredåker</i>
21	7409	Bodåker	<i>Bodåker + Norrbo</i>	18	6025	Bregårdsängarna	Bregårdsängarna
21	7037	Bodås	Bodås	01	0405	Brevik	<i>Lervik + Brevik + del av Ättarö</i>
21	7037	Bodåsgruvan	Bodås	07	1841	Brittatorp	Brittatorp
17	5629	Bogringen	Bogringen	09	2389	Bro	Bro
16	5401	Bogshult	<i>Bogshult + Gälleberg</i>	21	7453	Bro	<i>Via + Bro</i>
25	9045	Boheden	Boheden	14	4395	Brodalen	Brodalen
12	3297	Bokeslund	Bokeslund	19	6257	Broddbo	Broddbo
15	4901	Bolg	<i>Almered + Bolg</i>	16	5337	Broddetorp	Broddetorp
07	1837	Bolmen	Bolmen	03	0859	Brogården	Brogården
22	7591	Boltjärn	Boltjärn	01	0145	Bromsta	Bromsta
14	4387	Bolås (västra delen)	Bolås	15	5011	Brotorp	<i>Del av Gisslatorp + del av Brotorp</i>
20	6447	Bomled	Bomled	20	6589	Brovallen (delar av)	<i>Igeltjärna + Brovallen (delar av)</i>
20	6449	Bomsarvet	<i>Bomsarvet + Blecktorp + Gerbergård</i>	01	0147	Bruket	Bruket
05	1385	Bona	Bona	23	8029	Bruksvallarna	Bruksvallarna
21	7039	Bondarv	Bondarv	22	7597	Brunge	<i>Brunge + Solberg</i>
11	2837	Bonnarp	Bonnarp	15	4919	Brunn	Brunn
23	8021	Bonäset	Bonäset	14	4397	Brunnstorpsnäs	Brunnstorpsnäs
21	7041	Borg (norra delen)	Borg	24	8955	Brån	Ytterbyn
01	0143	Borgen	Borgen	05	1391	Brånshult	Brånshult
08	2225	Borgholm:1	<i>Borgholm:1</i>	07	1843	Bråthult	<i>Bråthult + Apelhult</i>
				08	2207	Bråtviken	<i>Pepparängen+ Bråtviken+</i>

Bilaga 2. Alfabetisk förteckning över småorter i hela riket (forts.)

Län	Små- ortskod	Namn, delnamn	Uppslagsnamn i tabell 11	Län	Små- ortskod	Namn, delnamn	Uppslagsnamn i tabell 11
			<i>Lindödjupet + Mälången</i>	17	5657	Bäckalund	Bäckalund
14	4761	Bräcke	<i>Strand + Bräcke</i>	06	1671	Bäckanäs	Bäckanäs
25	9057	Brännberg	Brännberg	22	7609	Bäckaskog	Bäckaskog
16	5341	Brännebrona	Brännebrona	15	4913	Bäckebo	<i>Backabo + del av Bäckebo</i>
06	1657	Brännehylte	Brännehylte	13	4109	Bäcken	<i>Södergården + Källekärr</i>
24	8479	Brännland	Brännland				<i>Bäcken</i>
24	8817	Brännstan	<i>Sikeå hamn + Brännstan</i>	18	6027	Bäcketorp	Bäcketorp
05	1393	Bränntorp	Bränntorp	10	2569	Bälganet	Bälganet
21	7049	Brännäs	Brännäs	15	4931	Bälinge	<i>Bälinge + Olstorp</i>
13	3977	Brännögård	Brännögård	25	9067	Bälinge	Bälinge
25	9061	Bränslan	Bränslan	03	0863	Bärby	Bärby
15	4923	Brättingtorp (östra delen)	Brättingtorp	16	5347	Bärebergs kyrkby	Bärebergs kyrkby
22	7873	Brödlösa	<i>Solum + Brödlösa</i>	25	9069	Bärtnäset	Bärtnäset
20	6465	Bröttjärna	Bröttjärna	24	8485	Bäsksele	Bäsksele
13	3979	Buared	Buared	14	4411	Bö	Bö
25	9065	Buddbyn (norra delen)	Buddbyn	14	4413	Bö i Klövedal	Bö i Klövedal
25	9063	Buddbyn (södra delen)	Buddbyn	08	2037	Böda	Böda
01	0149	Bullandö	Bullandö	08	2173	Böda	<i>Mellböda + del av Böda</i>
06	1661	Bunn	Bunn	17	5659	Böj	Böj
22	7599	Bunsta	Bunsta	16	5349	Böja	Böja
06	1773	Busarp	<i>Rökinge + Busarp</i>	07	1849	Böksholm	Böksholm
04	1277	Buskhyttegård	<i>Närke + Buskhyttegård</i>	23	8037	Böle	<i>Böle + Fillsta + Knytta</i>
14	4401	Buslätt	Buslätt	20	6471	Böle	Böle
17	5651	Busterud	Busterud	25	9073	Böle	Böle
09	2391	Buttle	Buttle	20	6473	Böle	<i>Dalfors + Böle</i>
20	6469	By	By	22	7861	Bölen	<i>Bölen + Skulnäs</i>
06	1665	Byarum	Byarum	13	3985	Bölse	Bölse
23	8373	Bye	<i>Bye + Överbyn</i>	21	7057	Bönan	Bönan
07	1845	Byholma	<i>Byholma + Grimshult</i>	03	1079	Börje	<i>Tiby + Börje</i>
01	0557	Byle	Byle	25	9077	Börjelsbyn	Börjelsbyn
05	1401	Byle	Byle	25	9081	Börjelslandet	Börjelslandet
01	0245	Bylet	<i>Björkholmen + Bylet</i>	12	3305	Böringe	Böringe
17	5653	Byn	<i>Byn + Hallen</i>	12	3309	Böringe station	Böringe station
21	7053	Byn	Byn	11	2841	Bössebacken	Bössebacken
22	7885	Byn (del)	<i>Sörgården + Byn (del)</i>	03	1057	Bösslinge	<i>Ströby + Bösslinge +</i> <i>Åkerby</i>
13	4333	Bystaden	Bystaden	24	8489	Bösta	Bösta
08	2033	Byxelkrok	Byxelkrok	12	3313	Böste läge	Böste läge
22	7605	Byåker	<i>Byåker + del av Helgum</i>	13	4271	Daggarp	<i>Tjärby + Daggarp</i>
15	4927	Båberg	<i>Båberg + Vassända- Naglum</i>	13	3989	Dagsås	Dagsås
14	4405	Båleröd	Båleröd	17	5661	Dalby	Dalby
17	5655	Bålgård (södra delen)	Bålgård	20	6473	Dalfors	<i>Dalfors + Böle</i>
03	0857	Bålstaber	Bålstaber	09	2393	Dalhem	Dalhem
14	4407	Bårekulla	Bårekulla	18	6029	Dalkarlsberg	Dalkarlsberg
22	7845	Båräng	<i>Röde + Båräng</i>	24	8493	Dalkarså	Dalkarså
24	8481	Båtvik	Båtvik	15	4929	Dalskog	Dalskog
22	7607	Bäck	<i>Bäck + Tomming</i>	20	6475	Dalstuga	Dalstuga
20	6467	Bäck	Bäck	14	4559	Dammen	<i>Klevedalen + Dammen</i>
18	6129	Bäck	<i>Lerången + Bäck</i>	03	0861	Danmark	Danmark
19	6261	Bäck	<i>Färna + Bäck</i>	08	2313	Davidsmåla	<i>Trankvill + Davidsmåla</i>
20	6961	Bäck	<i>Floda + Bäck</i>	09	2369	Dede	<i>Hägdarve + Dede</i>
15	4933	Bäck	<i>Edshult + Hulskog + Lida + Bäck</i>	25	9085	Degerbäcken	Degerbäcken
				24	8497	Degernäs	Degernäs
				05	1405	Degerön	Degerön
				22	7613	Dekarsön	Dekarsön
				24	8501	Dikanäs	Dikanäs
				16	5353	Dimbo	Dimbo

Bilaga 2. Alfabetisk förteckning över småorter i hela riket (forts.)

Län	Små- ortskod	Namn, delnamn	Uppslagsnamn i tabell 11	Län	Små- ortskod	Namn, delnamn	Uppslagsnamn i tabell 11
15	5233	Dingelvik	Dingelvik	13	4001	Eftra	Eftra
04	1181	Djulökvarn	Djulökvarn	08	2055	Egby	Egby
14	4417	Djupedal	Djupedal	12	3321	Ekeboda	Ekeboda
10	2573	Djupekås	Djupekås	15	4945	Ekebol	Ekebol
04	1311	Djupvik	<i>Stensund + Djupvik</i>	18	6033	Ekeby	<i>Del av Ekeby + del av Hagaby</i>
05	1407	Djurkälla	Djurkälla	01	0175	Ekeby	Ekeby
11	2845	Djurröd	Djurröd	01	0177	Ekeby	Ekeby
12	3745	Djurslöv	<i>Särslöv + Djurslöv</i>	01	0179	Ekeby	Ekeby
08	2045	Djursvik	Djursvik	03	0869	Ekeby	Ekeby
20	6483	Djurås (södra delen)	Djurås	01	0181	Ekebyholm	Ekebyholm
01	0155	Djurö by	Djurö by	08	2057	Ekenäs	Ekenäs
05	1409	Djurön	Djurön	01	0183	Ekerö sommarstad	Ekerö sommarstad
24	8505	Djäkneboda	Djäkneboda			(västra delen)	Ekerö sommarstad
24	8509	Djäkneböle	Djäkneböle	11	2849	Ekestad	Ekestad
25	9089	Dokkas	Dokkas	07	1859	Ekesås	Ekesås
22	7617	Dombäck (norra delen)	Dombäck	01	0185	Ekhagen	Ekhagen
22	7619	Dombäck (södra delen)	Dombäck	04	1189	Eklången	Eklången
08	2049	Drag	<i>Drag + Söregärde</i>	01	0187	Eknäs	<i>Eknäs + Sandviken</i>
01	0455	Dragboda	<i>Mellansjö + Dragboda</i>	03	0867	Ekolsund	Ekolsund
01	0159	Draget	<i>Draget + Kullen</i>	06	1745	Eksjö:1	<i>Eksjö:1</i>
20	6485	Drevdagen	Drevdagen	01	0189	Ekskogen	Ekskogen
01	0157	Drottningdal	<i>Drottningdal + Näs</i>	01	0191	Ekskogen	Ekskogen
13	3993	Drängsered	Drängsered	03	0873	Elinge	Elinge
11	2847	Drögsperyd	Drögsperyd	11	2855	Eljaröd	Eljaröd
22	7621	Drömme	Drömme	15	4949	Ellenö	Ellenö
04	1183	Dunkers station	Dunkers station	21	7061	Ellne	Ellne
14	4753	Duvedalen	<i>Stockevik + Duvedalen</i>	08	2061	Enebacken	Enebacken
14	4637	Duvnäs	<i>Nord-Koster + Duvnäs</i>	01	0195	Enkärrret	Enkärrret
17	5665	Dyvelsten	Dyvelsten	21	7345	Enoksnäs	<i>Saltvik + Nätvik + Enoksnäs</i>
01	0161	Dyvik	Dyvik	05	1415	Ensjön	Ensjön
01	0163	Dyviksudd	Dyviksudd	03	0871	Ensta	<i>Ensta + Bodarna</i>
13	3995	Dåla	Dåla	15	4953	Erikslund	Erikslund
07	1851	Dångebo	Dångebo	22	7633	Erikslund	Erikslund
07	1853	Dädesjö	Dädesjö	14	4437	Eriksmyst	Eriksmyst
07	1857	Dänningelanda	Dänningelanda	15	4957	Erikstad	Erikstad
07	1861	Dörarp	Dörarp	03	1157	Erkesberga	<i>Östunaby + Erkesberga</i>
14	4429	Dössebacka	Dössebacka	25	9133	Erkheikki	<i>Juhonpieti + Erkheikki</i>
23	8045	Dövikén	<i>Del av Dövikén + del av Krångede</i>	25	9095	Ersnäs (västra delen)	Ersnäs
17	5669	Eda	Eda	18	6037	Ervalla	Ervalla
23	8049	Ede	Ede	18	6041	Ervalla station	Ervalla station
13	3997	Edenberga	Edenberga	09	2401	Eskelhem	Eskelhem
11	2851	Edenryd	Edenryd	11	2853	Eskilstorp	<i>Eskilstorp + Hemmeslövs gård</i>
25	9093	Edet	Edet	21	7065	Eskön	<i>Eskön + Esköränningen</i>
22	7625	Edsele	Edsele	21	7065	Esköränningen	<i>Eskön + Esköränningen</i>
17	5673	Edsgatan	<i>Edsgatan + Höja + Björby + Gräsås</i>	12	3785	<i>Eslöv:2</i>	<i>Eslöv:2</i>
15	4933	Edshult	<i>Edshult + Hulslog + Lida + Bäck</i>	16	5365	Essunga	Essunga
14	4433	Edshultshall	Edshultshall	16	5369	Essunga	Essunga
15	4937	Edsleskog	Edsleskog	18	6045	Estabo	Estabo
22	7629	Edsta	Edsta	01	0199	Estuna	<i>Estuna + Västra Eka</i>
21	7059	Edstuga	Edstuga	09	2405	Etelhem	Etelhem
15	4941	Edsås	<i>Edsås + del av Skaftared</i>	07	1863	Evedal	Evedal
				05	1419	Evertsholm	<i>Evertsholm + Varby</i>

Bilaga 2. Alfabetisk förteckning över småorter i hela riket (forts.)

Län	Små- ortskod	Namn, delnamn	Uppslagsnamn i tabell 11	Län	Små- ortskod	Namn, delnamn	Uppslagsnamn i tabell 11
20	6489	Fagerbacken	Fagerbacken	24	8525	Flarken	Flarken
01	0203	Fagerdala	Fagerdala	01	0215	Flaxenvik	Flaxenvik
13	4005	Fagered	Fagered	12	3349	Fleninge	Fleninge
01	0193	Fagerholm	<i>Fagerholm + Abborrsjön + Johannesdal</i>	16	5585	Flistad	Flistad
01	0207	Fagersta	Fagersta	19	6339	Flitbo	Råstock
21	7069	Fagersta	Fagersta	20	6961	Floda	<i>Floda + Bäck</i>
03	0877	Fagerviken	Fagerviken	04	1195	Floda	Floda
13	4085	Fageråkra	<i>Järlöv + Fageråkra</i>	15	4965	Floget	Floget
08	2257	Falkemåla	<i>Skaftet + Falkemåla</i>	17	5685	Flogned	<i>Flogned + Skarbol</i>
13	4185	Falkenberg:1	<i>Falkenberg:1</i>	15	4967	Flohult	<i>Flohult + Torrås</i>
13	4321	Falkenberg:2	<i>Falkenberg:2</i>	21	7387	Flor	<i>Sundbäck + Flor</i>
16	5333	Falköping:1	<i>Falköping:1</i>	06	1685	Flugeby	Flugeby
24	8517	Falmark	Falmark	12	3353	Flyingeby	Flyingeby
24	8831	Falmark	Falmark	15	5069	Flykanäs	<i>Hägnen + Flykanäs</i>
13	4009	Fammarp	Fammarp	14	4453	Flåghult	Flåghult
23	8053	Fanbyn	Fanbyn	12	3255	Flädie	Flädie
22	7637	Fannbyn	Fannbyn	22	7645	Flärke	Flärke
23	8137	Fannbyn	<i>Hägra + Fannbyn</i>	21	7077	Flästa (norra delen)	Flästa
18	6049	Fanthyttan	Fanthyttan	21	7073	Flästa (södra delen)	Flästa
12	3333	Farhultsbeden	Farhultsbeden	12	3361	Fogdarp	<i>Fogdarp + Stanstorp</i>
06	1677	Farstorp	Farstorp	16	5589	Folkabo	Folkabo
11	2857	Farstorp	Farstorp	18	6055	Folkatorp	Folkatorp
13	4011	Fegen	Fegen	15	4973	Folkesred	Folkesred
17	5677	Fensbol	<i>Fensbol + del av Kallerud</i>	09	2409	Follingbo	Follingbo
08	2069	Fiddekulla	Fiddekulla	09	2411	Follingbo (södra delen)	Follingbo
18	6051	Filipshyttan	Filipshyttan	03	0893	Forkarby	Forkarby
23	8037	Fillsta	<i>Böle + Fillsta + Knytta</i>	01	0213	Fornboda	Fornboda
03	0881	Film	Film	20	6501	Fornby	Fornby
01	0201	Finkarby	Finkarby	04	1199	Fornebo	Fornebo
01	0211	Finnby	Finnby	10	2697	Forneboda	<i>Mörrums Ryd + del av Forneboda</i>
21	7067	Finnböle	Finnböle	21	7213	Fors	<i>Kungsgården + Fors</i>
03	0885	Finneråger	<i>Finneråger + del av Sandby</i>	21	7281	Forsa	Forsa
21	7071	Finnflo	Finnflo	15	4977	Forsane	Forsane
20	6493	Finngårdet	<i>Karlsbyheden + Finngårdet + Karlsbyn</i>	21	7081	Forsbacka	Forsbacka
22	7641	Finnsta	<i>Viken + Finnsta</i>	16	5377	Forshem	Forshem
24	8521	Finnträsk	Finnträsk	03	0897	Forsmark	Forsmark
08	2073	Finsjö	Finsjö	24	8533	Forsmark	Forsmark
01	0205	Finsta	Finsta	22	7647	Forsmo (del)	Forsmo
01	0209	Fiskarhagen	Fiskarhagen	17	5641	Forsnäs	<i>Brandsbol + Forsnäs + Norra Bråne</i>
21	7075	Fiskeby (norra delen)	Fiskeby	15	4981	Fotskäl	Fotskäl
12	3341	Fjelle	Fjelle	16	5313	Fredslund	Fredslund
03	0889	Fjuckby	Fjuckby	21	7089	Freluga	Freluga
20	6497	Fjäkelmyra	<i>Fjäkelmyra + Skomsarby</i>	13	4021	Fridhemsberg	Fridhemsberg
11	2865	Fjälkestad	Fjälkestad	01	0217	Frihamra	Frihamra
17	5847	Fjäll	<i>Semnebyn + del av Fjäll</i>	13	4293	Frillesås	Frillesås
14	4449	Fjällberg	Fjällberg	10	2587	Froarp	Froarp
04	1191	Fjällskäfte	Fjällskäfte	24	8537	Frostkåge	Frostkåge
12	3397	Fjärdingslöv	<i>Gylle + Fjärdingslöv</i>	24	8873	Frostkågemarken	<i>Stålberget + Frostkågemarken</i>
10	2581	Fjärdsjömåla	Fjärdsjömåla	17	5687	Frubacka	Frubacka
12	3345	Fjärestad	Fjärestad	12	3369	Fränninge	Fränninge
13	4013	Fjärås station	Fjärås station	17	5689	Fröbol	Fröbol
16	5373	Flakeberg	Flakeberg				

Bilaga 2. Alfabetisk förteckning över småorter i hela riket (forts.)

Län	Små- ortskod	Namn, delnamn	Uppslagsnamn i tabell 11	Län	Små- ortskod	Namn, delnamn	Uppslagsnamn i tabell 11
22	7737	Fröksmon	<i>Lo + Fröksmon</i>	20	6693	Gammelgård	<i>Lund + Gammelgård</i>
22	7649	Fröland	Fröland	21	7101	Gammelsträng	Gammelsträng
13	4173	Frösakull (norra delen)	Frösakull	21	7105	Gammsätter	Gammsätter
13	4309	Frösakull (västra delen)	Frösakull	17	5843	Ganterud	<i>Rådom + Ganterud</i>
15	4985	Fröskog	Fröskog	09	2413	Garde	Garde
01	0225	Frösunda	Frösunda	24	8547	Gargnäs	Gargnäs
12	3373	Fuglie	Fuglie	20	6513	Garpenbergs gård	Garpenbergs gård
03	0901	Funbo	Funbo	20	6517	Garsås	Garsås
15	4989	Funningen	Funningen	14	4673	Gatelid	<i>Råssö + Sandbackarna + Liden + Gatelid</i>
05	1515	Furingstad	<i>Norrköping:5</i>	15	5005	Gendalen	Gendalen
11	3029	Furuboda	<i>Nyehusen + Furuboda</i>	23	8253	Genvalla	Genvalla
01	0617	Furulund	<i>Vreten + Furulund</i>	20	6449	Gerbergård	<i>Bomsarvet + Blecktorp + Gerbergård</i>
10	2589	Furumon	Furumon	12	3381	Gessie	Gessie
24	8539	Furuskogen	Furuskogen	03	0909	Getberget	<i>Getberget + Notholmen</i>
01	0229	Furusund	Furusund	13	4025	Getterön (västra delen)	Getterön
01	0233	Furutorp	Furutorp	13	4031	Getterön (östra delen)	Getterön
17	5773	Furuvik	Furuvik	17	5701	Gettjärn	Gettjärn
22	7651	Fuske	Fuske	23	8065	Gevågsstranden	Gevågsstranden
05	1565	Fyrtorp	<i>Snäckevarp + Fyrtorp</i>	23	8069	Gimdalen	Gimdalen
05	1417	Fyrudden	Fyrudden	01	0249	Gimmersta	Gimmersta
23	8061	Fyrås	Fyrås	15	5009	Gingri	Gingri
01	0235	Fågelbro	Fågelbro	12	3385	Gislöv	Gislöv
01	0239	Fågelvik	Fågelvik	06	1689	Gissebo	Gissebo
16	5385	Fåglum	Fåglum	15	5011	Gisslatorp	<i>Del av Gisslatorp + del av Brotorp</i>
20	6505	Fäggeby	Fäggeby	17	5921	Gjutaregården	Gjutaregården
16	5577	Fägre	Fägre	08	2085	Gladhammar	<i>Del av Gladhammar + Lunds by</i>
24	8543	Fällfors	Fällfors	11	2877	Gladsax	Gladsax
25	9101	Fällträsk	Fällträsk	01	0253	Gladö kvarn	Gladö kvarn
06	1687	Fänestad	Fänestad	13	4027	Glommen (norra delen)	Glommen
01	0561	Färentuna	Färentuna	08	2089	Glömminge	Glömminge
11	2873	Färingtofta	Färingtofta	21	7109	Glössbo	Glössbo
08	2183	Färjestaden, söder om	<i>Mörbylånga:5</i>	09	2417	Gnisvärd	<i>Gnisvärd + Smågårde</i>
01	0237	Färjstaden	Färjstaden	20	6521	Gopa	Gopa
20	6507	Färmsnäs	Färmsnäs	20	6525	Gopshus	Gopshus
19	6261	Färna	<i>Färna + Bäck</i>	14	4465	Gossbydal	<i>Gossbydal + Linnefjäll</i>
20	6989	Färnviken	<i>Östantjärna + Färnviken</i>	09	2421	Gothem	Gothem
17	5697	Fölsbyn	Fölsbyn	09	2377	Gotland:1	<i>Gotland:1</i>
08	2077	Förlösa	Förlösa	09	2397	Gotland:2	<i>Gotland:2</i>
03	0905	Försäter	Försäter	09	2461	Gotland:3	<i>Gotland:3</i>
01	0241	Gabrielstorp	Gabrielstorp	09	2505	Gotland:4	<i>Gotland:4</i>
08	2081	Gadderås	Gadderås	01	0255	Gottsunda	Gottsunda
20	6509	Gagnefsbyn	<i>Gagnefsbyn + Nordåker</i>	18	6059	Gottsätter	Gottsätter
22	7653	Gallsätter	<i>Gallsätter + Yttered</i>	18	6063	Granbergsdal	Granbergsdal
13	4335	Galtabäck	Galtabäck	01	0259	Granby	Granby
13	4019	Galtabäckshamn	Holmen	15	5013	Granbäcken	Granbäcken
12	3377	GamlaBo	GamlaBo	17	5699	Granbäckstorp	Granbäckstorp
17	5695	Gamla Bruket	Gamla Bruket	25	9105	Granholmen	Granholmen
24	8545	Gamla Falmark	Gamla Falmark	22	7657	Graninge bruk	Graninge bruk
13	4023	Gamla Köpstad (södra delen)	Gamla Köpstad	04	1203	Granlund	<i>Granlund + Kvarnsjön</i>
10	2593	Gammalstorp	Gammalstorp				
11	2875	Gammalstorps mölla	Gammalstorps mölla				
21	7097	Gammelfäbodarna	Gammelfäbodarna				

Bilaga 2. Alfabetisk förteckning över småorter i hela riket (forts.)

Län	Små- ortskod	Namn, delnamn	Uppslagsnamn i tabell 11	Län	Små- ortskod	Namn, delnamn	Uppslagsnamn i tabell 11
07	1865	Gransholm	Gransholm				<i>Baldersnäs</i>
05	1425	Graversfors	Graversfors	08	2093	Grönskåra	Grönskåra
24	8549	Gravmark	Gravmark	17	5725	Grönäs	<i>Hynboholm + Grönäs</i>
17	5703	Gravås	Gravås	14	4845	Grössbyn	Grössbyn
10	2597	Gredeby	Gredeby	14	4473	Grötö	Grötö
14	4469	Greggered	Greggered	08	2097	Gullabo	Gullabo
20	6529	Grevbo	Grevbo	12	3395	Gullarp	Gullarp
12	3389	Grevie	Grevie	08	2101	Gullaskröv	Gullaskröv
13	4033	Grimeton	Grimeton	15	5023	Gullered	Gullered
13	4029	Grimetons kyrkby	Grimetons kyrkby	14	4769	Gullfjäll	<i>Gullfjäll + Långekärr + Sunna</i>
08	2091	Grimhult	Grimhult	22	7661	Gullgård	Gullgård
07	1845	Grimshult	<i>Byholma + Grimshult</i>	14	4477	Gullholmen	Gullholmen
07	1869	Grimslövs by	Grimslövs by	17	5715	Gullsby	Gullsby
03	0911	Grimsta	<i>Grimsta + Lundvreten</i>	17	5893	Gullsby	<i>Södra Borgeby + Gullsby</i>
01	0263	Grimsta	Grimsta	16	5497	Gullspång:1	<i>Gullspång:1</i>
11	2881	Gringelstad	Gringelstad	24	8555	Gumboda	Gumboda
14	9581	Grinneröd	Grinneröd	17	5709	Gumhöjden	Gumhöjden
14	4717	Grokareby	Grokareby	24	8557	Gummark	Gummark
18	6061	Gropen	Gropen	13	4069	Gundal	<i>Högås + Gundal</i>
21	7141	Grophamre	<i>Heden + Grophamre</i>	10	2605	Gungvala	Gungvala
04	1207	Grundby sand	<i>Grundby sand + Kullersta sand</i>	20	6847	Gunnarsbo	<i>Stråtjärn + Gunnarsbo</i>
25	9109	Grundvik	Grundvik	17	5745	Gunnarsby	<i>Gunnarsby + Ingmår</i>
15	5017	Grunnebo	Grunnebo	14	4485	Gunnesby	Gunnesby
20	6937	Gruvan	<i>Västtjärna + Östtjärna + Gruvan</i>	16	5403	Guntorp	Guntorp
05	1427	Gruvstugan	Gruvstugan	09	2425	Gurfiles	Gurfiles
23	8073	Grytan	Grytan	15	5001	Gustavsfors	Gustavsfors
17	5707	Grytterud	<i>Grytterud + Rinnen</i>	17	5713	Gustavsfors	Gustavsfors
21	7111	Gryttje	Gryttje	10	2609	Gustavstorp	Gustavstorp
20	6537	Grådö	Grådö	09	2427	Gute	Gute
11	2885	Gråmanstorp	Gråmanstorp	12	3397	Gylle	<i>Gylle + Fjärdingslöv</i>
20	6539	Grånäs	<i>Grånäs + Morn</i>	12	3401	Gylle	Gylle
01	0261	Gräddö	Gräddö	11	2899	Gyllebo (västra delen)	Gyllebo
21	7113	Gränsfors	Gränsfors	11	2895	Gyllebo (östra delen)	Gyllebo
03	0913	Gränsta	Gränsta	17	5727	Gylleby	<i>Häljeby + Gylleby</i>
13	4035	Gräppås	Gräppås	08	2209	Gynge	<i>Resmo + Gynge</i>
08	2349	Gräsgärde	<i>Voxtorp + del av Gräsgärde</i>	21	7115	Gysinge (norra delen)	Gysinge
17	5711	Gräsås	Gräsås	21	7119	Gysinge (södra delen)	Gysinge
17	5673	Gräsås	<i>Edsgatan + Höja + Björby + Gräsås</i>	22	7665	Gådeå	Gådeå
03	0919	Gräsö	Gräsö	05	1589	Gålby	<i>Valla + Gålby</i>
20	6541	Gräv	Gräv	11	2897	Gånarp	Gånarp
11	2889	Grödby	Grödby	22	7669	Gåsnäs	Gåsnäs
10	2599	Grönadal	Grönadal	20	6543	Gåsvarv	Gåsvarv
10	2601	Grönadal	<i>Stavkulla + del av Grönadal</i>	01	0281	Gåsvik	Gåsvik
12	3393	Grönby	Grönby	21	7117	Gäddvik	Gäddvik
01	0269	Gröndal	Gröndal	13	4037	Gällared	Gällared
01	0273	Gröndal	Gröndal	06	1693	Gällaryd	Gällaryd
16	5317	Grönestad	<i>Björnhult + Grönestad + Hästebäcken</i>	16	5401	Gälleberg	<i>Bogshult + Gälleberg</i>
08	2095	Grönhult	Grönhult	18	6069	Gällersta	Gällersta
15	5019	Grönkullen	Grönkullen	18	6067	Gälleråsen	Gälleråsen
01	0277	Grönskan	<i>Grönskan + Vedhamn +</i>	13	4041	Gällinge	Gällinge
				21	7121	Gällsta	<i>Gällsta + Husta</i>
				01	0285	Gällstaö	Gällstaö

Bilaga 2. Alfabetisk förteckning över småorter i hela riket (forts.)

Län	Små- ortskod	Namn, delnamn	Uppslagsnamn i tabell 11	Län	Små- ortskod	Namn, delnamn	Uppslagsnamn i tabell 11
05	1613	Gälstad-Lundby	Gälstad-Lundby			delen)	Hammar
23	8167	Gärde	<i>Joxåsen + del av Botåsen + del av Gärde</i>	01	0301	Hammarskogen	Hammarskogen
08	2105	Gärdslösa	Gärdslösa	22	7741	Hammarsön	<i>Loön + del av Hammarsön</i>
24	8561	Gärdsmark	Gärdsmark	07	1881	Hamneda	Hamneda
20	6549	Gärdås	<i>Gärdås + Jägra</i>	21	7131	Hamra	Hamra
03	0915	Gästare	Gästare	15	5171	Hanatorp	<i>Mos + Hanatorp</i>
20	6553	Gävunda	Gävunda	23	8089	Handöl	Handöl
13	4045	Gödestad	Gödestad	09	2433	Hangvar	Hangvar
17	5719	Gökhöjden	Gökhöjden	13	4049	Hanhals	Hanhals
14	4489	Gökskulla	Gökskulla	07	1875	Hannabad	Hannabad
12	3405	Görarp	Görarp	11	2901	Hannas	Hannas
13	4205	Görvik	<i>Sandhamn + Görvik</i>	10	2619	Hanö	Hanö
16	5405	Gössäter	Gössäter	17	5717	Hara	Hara
14	4455	Göteborg:7	<i>Göteborg:7</i>	23	8093	Hara	Hara
14	4687	Göteborg:8	<i>Göteborg:8</i>	08	2113	Harby	Harby
07	1873	Göteryd	Göteryd	11	2905	Harbäckshult	Harbäckshult
25	9111	Haapakylä	Haapakylä	01	0309	Harg	Harg
09	2429	Hablingbo	Hablingbo	03	0925	Harg	Harg
24	8563	Haddingen	Haddingen	06	1697	Harkeryd	<i>Hagafors + Harkeryd</i>
22	7677	Haffsta	<i>Haffsta + Vägersta</i>	21	7133	Harkskär	Harkskär
19	6265	Haga	Haga	22	7687	Hartungviken	Hartungviken
19	6269	Haga	Haga	12	3457	Hassartorp	Hassartorp
18	6033	Hagaby	<i>Del av Ekeby + del av Hagaby</i>	21	7137	Hassela kyrkby	Hassela kyrkby
06	1697	Hagafors	<i>Hagafors + Harkeryd</i>	10	2621	Hasselstad	Hasselstad
03	0923	Hagby	Hagby	16	5409	Hasslerör	Hasslerör
08	2357	Hagby-Bläsinge	Hagby-Bläsinge	16	5409	Hasslerör (norra delen)	Hasslerör
20	6555	Hagen	Hagen	16	5313	Hasslerör (södra delen)	Fredslund
15	5021	Hajom	Hajom	16	5413	Hasslösa	Hasslösa
16	5407	Hajstorp	Hajstorp	14	4497	Hassungared	<i>Hassungared + Högaliden</i>
10	2617	Halahlult	Halahlult	17	5721	Hastersby	<i>Hastersby + Nilsby + Siggerud</i>
01	0289	Hall	Hall	09	2501	Haugbro	<i>Sjonhembacke + Haugbro</i>
15	5047	Hallagärde	<i>Holmåkra + Hallagärde + Surteby</i>	06	1699	Haurida	Haurida
07	1877	Hallaryd	Hallaryd	13	4145	Haverdal	<i>Lynga kvarn + del av Haverdal</i>
11	2903	Hallavara	Hallavara	23	8097	Havsnäs	Havsnäs
14	4781	Hallen	Hallen	14	4501	Havstenssund	Havstenssund
21	7129	Hallen	Hallen	23	8101	Haxäng	Haxäng
17	5653	Hallen	<i>Byn + Hallen</i>	05	1433	Heda	Heda
14	4493	Halleröd	Halleröd	20	6565	Hede	Hede
22	7681	Hallsta	Hallsta	20	6567	Hedemora:3	<i>Hedemora:3</i>
22	7685	Hallstanäs	Hallstanäs	21	7141	Heden	<i>Heden + Grophamre</i>
15	5027	Hallsåsåsen (södra delen)	Hallsåsåsen	15	5025	Heden	Heden
23	8077	Hallviken	Hallviken	20	6569	Heden	Heden
03	0927	Halmbby	Halmbby	20	6571	Heden	Heden
20	6561	Halvars	Halvars	20	6573	Heden	Heden
14	4495	Hammar	<i>Hammar + Kornhall</i>	24	8567	Heden	Heden
03	0921	Hammarby	Hammarby	15	5073	Heden	<i>Hälltorp + del av Heden</i>
04	1211	Hammarby	Hammarby	25	9113	Hedensbyn	Hedensbyn
03	0931	Hammarby by	Hammarby by	23	8105	Hedeviken	Hedeviken
08	2109	Ham marglo	Ham marglo	19	6277	Hedkärna (norra delen)	Hedkärna
01	0297	Ham margården	Ham margården	19	6279	Hedkärna (södra delen)	Hedkärna
12	3413	Hammarlunda	Hammarlunda	12	3417	Hedvigsdal	Hedvigsdal
12	3415	Hammarlöv	Hammarlöv				
18	6071	Hammar (västra					

Bilaga 2. Alfabetisk förteckning över småorter i hela riket (forts.)

Län	Små- ortskod	Namn, delnamn	Uppslagsnamn i tabell 11	Län	Små- ortskod	Namn, delnamn	Uppslagsnamn i tabell 11
21	7145	Hedvigsfors	Hedvigsfors	15	5037	Hol	Hol
19	6281	Hedåker	Hedåker	15	5041	Hol	Hol
14	4505	Heestrand	<i>Rådalen + Källeviken</i>	22	7549	Holm	Holm
22	7689	Helgum	Helgum	17	5821	Holm	<i>Nedre Rackstad + Holm</i>
22	7605	Helgum	<i>Byåker + del av Helgum</i>	14	4517	Holma	Holma
01	0315	Helgö	Helgö	12	3433	Holmby	Holmby
16	5417	Helås	Helås	12	3437	Holmeja	Holmeja
24	8569	Hemavan	Hemavan	13	4019	Holmen	Holmen
01	0319	Hemfosa	Hemfosa	21	7157	Holmsveden	Holmsveden
22	7693	Hemling	Hemling	21	7161	Holmsveden	<i>Viken + Holmsveden</i>
11	2853	Hemmeslövs gård	<i>Eskestorp + Hemmeslövs gård</i>	03	1061	Holmtorpet	<i>Ströbylund + Holmtorpet + Solsäter</i>
12	3441	Hemmestorps björke	<i>Humlamaden + del av Hemmestorps björke</i>	25	9117	Holmträsk	Holmträsk
12	3425	Hemmestorps eke	Hemmestorps eke	15	5047	Holmåkra	<i>Holmåkra + Hallagärde + Surteby</i>
12	3427	Hemmestorps fure	Hemmestorps fure	24	8581	Holmön	Holmön
10	2545	Hemmingsmåla	<i>Biskopsmåla + del av Hemmingsmåla</i>	01	0715	Hoppet	<i>Torpa skog + Hoppet</i>
10	2625	Hemsjö	Hemsjö	15	5049	Horla	Horla
15	5029	Hemsjö	Hemsjö	16	5421	Horn	Horn
15	5031	Hemsjö (norra delen)	Hemsjö	11	2909	Horna	Horna
15	5035	Hemsjö (östra delen)	Hemsjö	22	7793	Hornön	Hornön
21	7147	Hennan (västra delen)	Hennan	10	2629	Horsaryd	Horsaryd
21	7151	Hennan (östra delen)	<i>Hennan (östra delen) + Norr-Välje</i>	10	2633	Horsarydmark	Horsarydmark
07	1879	Hensmåla	Hensmåla	22	7695	Horsta	Horsta
01	0353	Herresta	Herresta	10	2635	Hosaby (södra delen)	Hosaby
23	8109	Herrö	Herrö	22	7697	Hov	<i>Hov + Nävsta</i>
21	7149	Hertsjö	Hertsjö	21	7325	Hov	<i>Parten + Hov</i>
18	6075	Hidinge	Hidinge	01	0325	Hovgården	Hovgården
18	6225	Hidingen	Hidingen	20	6579	Hovgården	Hovgården
18	6077	Hidingsta	Hidingsta	19	6285	Huddunge	Huddunge
01	0321	Hilleshög	Hilleshög	15	5053	Hudene	Hudene
21	7153	Hillevik	Hillevik	21	7167	Hudiksvall:12	<i>Hudiksvall:12</i>
19	6283	Himmelsberga	Himmelsberga	15	5057	Hulared	Hulared
07	1885	Hinneryd	Hinneryd	06	1705	Hullaryd	Hullaryd
08	2249	Hinsaryd	<i>Sandslätt + Hinsaryd</i>	15	4933	Hulskog	<i>Edshult + Hulskog + Lida + Bäck</i>
20	6703	Hinsbo	<i>Murbo + Hinsbo</i>	08	2121	Hult	Hult
24	8573	Hjoggbölefors	Hjoggbölefors	15	5093	Hult	Hult
20	6575	Hjortnäs	Hjortnäs	15	5055	Hulta	Hulta
07	1883	Hjortsberga	Hjortsberga	06	1709	Hultagård	Hultagård
12	3429	Hjortshög	Hjortshög	06	1711	Hultanäs	<i>Hultanäs + Svartarp</i>
21	7489	Hjortsta	<i>Åsak + Hjortsta</i>	08	2117	Hulterstad	Hulterstad
24	8577	Hjuken	Hjuken	16	5425	Hultet	Hultet
15	5043	Hjälmyrd	<i>Hjälmyrd + Vralen</i>	05	1437	Hultsbruk	Hultsbruk
10	2627	Hjälmsa	Hjälmsa	20	6577	Hulån	<i>Hulån + Ilbäcken</i>
06	1701	Hjälmseryd	Hjälmseryd	12	3441	Humlamaden	<i>Humlamaden + del av Hemmestorps björke</i>
04	1197	Hjälmsätters fritidsområde	Hjälmsätters fritidsområde	08	2125	Hummelstad	Hummelstad
14	4509	Hjälperöd	Hjälperöd	23	8117	Hunge	Hunge
03	0929	Hjälstaby	<i>Hjälstaby + Vängsta</i>	13	4057	Hunnestad	Hunnestad
14	4513	Hjälteby	<i>Hjälteby + del av Sundsby</i>	24	8585	Husbondliden	Husbondliden
21	7155	Ho	Ho	04	1221	Husby	<i>Husby + del av Tuna</i>
20	6853	Hobborn	<i>Hobborn + Boda</i>	01	0677	Husby	Husby
				03	0933	Husby	Husby
				21	7121	Husta	<i>Gällsta + Husta</i>
				23	8121	Huså	Huså

Bilaga 2. Alfabetisk förteckning över småorter i hela riket (forts.)

Län	Små- ortskod	Namn, delnamn	Uppslagsnamn i tabell 11	Län	Små- ortskod	Namn, delnamn	Uppslagsnamn i tabell 11
23	8125	Husås	Husås	01	0331	Härsbacka	Härsbacka
05	1441	Hycklinge	Hycklinge	01	0775	Härsby	Väsby + Härsby
06	1713	Hylletofta	Hylletofta	14	9597	Härön	Härön
11	2917	Hyllstofta	Hyllstofta	01	0335	Hässelmara	Hässelmara
11	2921	Hylta	Hylta	11	2861	Hässleholm:3	Hässleholm:3
12	3445	Hyltarp	Hyltarp	12	3455	Hässlunda	Hässlunda
17	5725	Hynboholm	Hynboholm + Grönäs	21	7185	Hästbo	Hästbo
04	1175	Hyndevad	Borsökna + Hyndevad	16	5317	Hästabäcken	Björnhult + Grönestad + Hästabäcken
15	5061	Håbol	Håbol				
14	9601	Håby	Håby	14	4539	Hästevik	Hästevik
15	5065	Häcksvik	Häcksvik	01	0337	Häverö	Häverö
13	4061	Håfors	Håfors	05	1443	Hävla	Hävla
11	2925	Håkanryd	Håkanryd	12	3461	Hög	Hög
16	5429	Håkantorps	Håkantorps	14	4533	Höga	Höga
24	8589	Häkmark	Häkmark	14	4497	Högaliden	Hassungared + Högaliden
24	8589	Häkmark Östibyn	Häkmark	21	7189	Högbo	Högbo + Överby + Västanäs
24	8593	Håknäs	Håknäs				
13	4065	Håkulla	Håkulla	01	0173	Högelund	Rogendal + Högelund
07	1901	Håldala	Lönashult + del av Håldala	21	7187	Högen	Högen
17	5729	Hålfall	Hålfall	14	4481	Högeröd	Rävlanda + Högeröd
23	8131	Hålland (västra delen)	Hålland	18	6079	Högfors	Högfors
03	0941	Hållnäs	Hållnäs	09	2437	Högklint	Högklint + Nygårds
04	1201	Hållsta	Hållsta	24	8597	Högländ	Högländ
21	7169	Hållsta	Hållsta	23	8157	Höglunda	Höglunda
17	5733	Hån	Hån	03	1121	Högsberga	Ådalen + Högsberga
23	8017	Hårbörsta	Björnmänge + del av Hårbörsta	17	5737	Högvalta	Högvalta
01	0329	Håsta hage	Håsta hage	13	4069	Högås	Högås + Gundal
12	3449	Håstad	Håstad	13	4071	Högås	Högås + Sjötorp
12	3451	Håstenslöv	Håstenslöv	18	6083	Högåsen	Högåsen
15	5067	Håvesten	Håvesten	11	2937	Höja	Höja
21	7177	Häcklinge	Häcklinge	17	5673	Höja	Edsgatan + Höja + Björby + Gräsås
09	2369	Hägdarve	Hägdarve + Dede	17	5741	Höje	Höje
03	0945	Häggeby	Häggeby + Vreta	01	0333	Höje	Hälgesta + Höje
23	8133	Häggsjövik	Häggsjövik	08	2131	Hökfors	Hökfors
22	7699	Häggvik	Häggvik	03	0949	Hökhuvud	Hökhuvud
11	2929	Häglinge	Häglinge	20	6581	Hökviken	Hökviken
15	5069	Häggen	Häggen + Flykanäs	11	2941	Hökön	Hökön
23	8137	Hägra	Hägra + Fannbyn	12	3465	Hököpinge kyrkby	Hököpinge kyrkby
08	2129	Hälgenäs	Hälgenäs	01	0343	Höl	Höl
01	0333	Hälgesta	Hälgesta + Höje	21	7191	Höle	Höle
11	2933	Häljalt	Häljalt	01	0347	Hölö	Hölö
12	3453	Häljaröd	Häljaröd	16	5433	Hönsa	Hönsa
17	5727	Häljeby	Häljeby + Gylleby	13	4073	Hönsaryd	Hönsaryd
14	4525	Häljeröd	Häljeröd	10	2639	Hörby	Hörby
21	7181	Hällbo	Hällbo	06	1717	Höreda	Höreda
20	6425	Hällbo	Bispbergshyttan + Kalarbo + Hällbo	11	2945	Hörja	Hörja
14	4529	Hällestrand	Hällestrand	18	6089	Hörken	Hörken
15	5073	Hälltorp	Hälltorp + del av Heden	06	1721	Hörle	Hörle
23	8149	Härke	Härke	24	8599	Hörneå	Hörneå
07	1891	Härlöv	Härlöv	22	7701	Hörningsholm	Hörningsholm
01	0379	Härnevi	Kockbacka + Härnevi	24	8601	Hössjö (västra delen)	Hössjö
22	7953	Härnösand:8	Härnösand:8				
14	4527	Härryda:10	Härryda:10	24	8603	Hössjö (östra delen)	Hössjö
14	4535	Härryda:11	Härryda:11	15	5085	Hössna	Hössna
				14	4537	Hövik	Hövik

Bilaga 2. Alfabetisk förteckning över småorter i hela riket (forts.)

Län	Små- ortskod	Namn, delnamn	Uppslagsnamn i tabell 11	Län	Små- ortskod	Namn, delnamn	Uppslagsnamn i tabell 11
14	4543	Hövik (södra)	Hövik (södra) + Tångeröd	25	9153	Kainulasjärvi	Kainulasjärvi
20	6585	Ickorrbottnen	Ickorrbottnen	20	6425	Kalarbo	Bispsbergshyttan + Kalarbo + Hällbo
21	7193	Idenor	Idenor	04	1193	Kalkbrottsvillorna	Kalkbrottsvillorna
25	9121	Idivuoma	Idivuoma	04	1205	Kalkudden	Kalkudden
20	6589	Igeltjärna	Igeltjärna + Brovallen (delar av)	23	8169	Kall	Kall
11	2949	Ignaberga	Ignaberga	17	5677	Kallerud	Fensbol + del av Kallerud
20	6577	Ilbäcken	Hulån + Ilbäcken	08	2335	Kalmar flygplats	Törnebyslätt
01	0345	Ilända	Ilända	01	0363	Kalvsvik	Kalvsvik
21	7197	Ina	Ina + Sund	07	1895	Kalvsvik	Kalvsvik
12	3469	Ingelstorp	Ingelstorp	24	8613	Kalvträsk	Kalvträsk
14	4545	Ingetorp	Ingetorp + Tolleröd	14	4385	Kamperöd	Berg + Skogen + Kamperöd
17	5745	Ingmår	Gunnarsby + Ingmår	04	1209	Kanntorp	Kanntorp
20	6593	Ingvallsbenning	Ingvallsbenning + Lerbo	09	2441	Kappelshamn	Kappelshamn
25	9125	Innanbäcken	Innanbäcken	19	6293	Karbenning	Karbenning
25	9127	Innanlandet	Innanlandet	03	1101	Karby	Karby
14	4549	Inseros	Inseros	13	4089	Karl Gustav	Karl Gustav
22	7705	Invik	Invik	08	2137	Karlevi	Karlevi
03	1133	Isgrena	Isgrena	05	1445	Karlsby	Karlsby
10	2645	Istaby	Istaby	20	6493	Karlsbyheden	Karlsbyheden + Finngårdet + Karlsbyn
12	3473	Janstorp	Janstorp	20	6493	Karlsbyn	Karlsbyheden + Finngårdet + Karlsbyn
20	6597	Jobsbo	Jobsbo + Marleberg	24	8617	Karlsbäck	Karlsbäck
25	9129	Jockfall	Jockfall	06	1725	Karlsfors	Karlsfors
21	7201	Johannesberg	Johannesberg	10	2657	Karlshamn:2	Karlshamn:2
01	0193	Johannesdal	Fagerholm + Abborrsjön + Johannesdal	10	2649	Karlskrona:1	Karlskrona:1
10	2647	Johannishus slott	Johannishus slott	10	2681	Karlskrona:2	Karlskrona:2
13	4081	Johansfors	Johansfors	01	0365	Karlskär	Karlskär
23	8165	Jormvattnet	Jormvattnet	05	1567	Karlslund	Norrköping:4
23	8167	Joxåsen	Joxåsen + del av Botåsen + del av Gärde	05	1389	Karlsskog	Karlsskog
19	6289	Jugansbo	Jugansbo	04	1215	Karlstorp	Karlstorp
25	9133	Juhonpieti	Juhonpieti + Erkheikki	01	0369	Karlsudd	Karlsudd
16	5437	Jula	Jula	20	6733	Karlsvik	Olsbacka + Åkern + Karlsvik
20	6601	Jularbo	Jularbo	01	0373	Karlsängen	Karlsängen
03	0957	Jädra	Kivinge + Kumla + Jädra	19	6297	Karmansbo	Karmansbo
20	6607	Jägarvet	Jägarvet	13	4093	Karsjö	Karsjö + Kärra
20	6549	Jägra	Gärdås + Jägra	12	3481	Karups sommarby	Karups sommarby
16	5439	Jäla	Jäla	15	5089	Kasenberg	Kasenberg
20	6611	Jälkarbyn	Jälkarbyn	24	8621	Kassjö	Kassjö
25	9135	Jämtön	Jämtön	24	8619	Kattisavan	Kattisavan
25	9137	Jänkisjärvi	Jänkisjärvi	01	0719	Kattnäs	Tranvik + Kattnäs
12	3477	Järavallen	Järavallen	11	2959	Kattvik	Kattvik
22	7709	Järkvissle	Järkvissle	25	9165	Kaunisvaara	Kaunisvaara
18	6093	Järle	Järle	25	9167	Kauppinen	Kauppinen
13	4085	Järlöv	Järlöv + Fageråkra	23	8173	Kaxås	Kaxås
18	6097	Järnboås	Järnboås	19	6301	Kerstinbo	Kerstinbo
17	5749	Järnskog	Järnskog	11	2961	Kiaby	Kiaby
20	6609	Järnsta	Järnsta	25	9169	Kieksiäisvaara	Kieksiäisvaara
17	5751	Järperud	Järperud	18	6105	Kil	Kil
11	2953	Järrestad	Järrestad	04	1213	Kila	Kila
24	8609	Järvsjö	Järvsjö	19	6305	Kila	Kila
25	9145	Järvträsk	Järvträsk	08	2139	Kilen	Kilen
06	1729	Jönköping:3	Jönköping:3	11	2965	Killebäckstorp	Killebäckstorp
16	5443	Jönslunda	Jönslunda	08	2141	Killingeholm	Killingeholm
01	0359	Kaggeholms gård	Kaggeholms gård				
01	0361	Kagghamra	Kagghamra				

Bilaga 2. Alfabetisk förteckning över småorter i hela riket (forts.)

Län	Små- ortskod	Namn, delnamn	Uppslagsnamn i tabell 11	Län	Små- ortskod	Namn, delnamn	Uppslagsnamn i tabell 11
16	5441	Kinne-Kleva	Kinne-Kleva	04	1225	Koppartorp	Koppartorp
14	4557	Kippholmen	Kippholmen	14	4495	Kornhall	<i>Hammar + Kornhall</i>
04	1217	Kisäng	Kisäng	13	4101	Kornhult	Kornhult
25	9171	Kitkiöjärvi	Kitkiöjärvi	10	2661	Korsanäs	Korsanäs
20	6673	Kittan	<i>Liden + Kittan</i>	03	0965	Korsbacken	Korsbacken
03	0957	Kivinge	<i>Kivinge + Kumla + Jädra</i>	16	5445	Korsgården	Korsgården
24	8625	Klabböle	Klabböle	20	6629	Korsheden	<i>Korsheden + Blomsterängen</i>
01	0377	Klacknäset	<i>Björnömalmen + Klacknäset</i>	05	1453	Korskrog	Korskrog
21	7205	Klapparvik	<i>Klapparvik + Malenedal</i>	20	6633	Korskrogen	Korskrogen
12	3485	Klasaröd	Klasaröd	16	5447	Korsmaden	Korsmaden
20	6613	Klenshyttan	Klenshyttan	03	1103	Korsnäs	Korsnäs
03	0961	Klev	Klev	23	8185	Korsta	<i>Korsta + Prästlägden</i>
14	4559	Klevedalen	<i>Klevedalen + Dammen</i>	14	4561	Kovikshamn	Kovikshamn
24	8629	Klimpfjäll	Klimpfjäll	01	0385	Koviksudde	<i>Koviksudde + Skeviksstrand</i>
09	2449	Klinte	Klinte	22	7945	Kragom	<i>Del av Näsmland + Näslandsbro + Kragom</i>
11	2997	Klippan:1	<i>Klippan:1</i>	21	7209	Kramsta	Kramsta
11	2967	Klippan:2	<i>Klippan:2</i>	11	2969	Krika	Krika
18	6109	Klockhammar	Klockhammar	14	4565	Kristevik	<i>Västra delen av Kristevik + del av Sund</i>
05	1447	Klockrike kyrkby	Klockrike kyrkby	10	2665	Kristianopel	Kristianopel
20	6615	Kloster	Kloster	11	3205	Kristianstad:1	<i>Kristianstad:1</i>
23	8177	Kluk	Kluk	17	5919	Kristinehamn:1	<i>Kristinehamn:1</i>
24	8635	Klutmarks station	Klutmarks station	15	5105	Kristinelund	Kristinelund
24	8769	Kläppen	<i>Kläppen + del av Ragvaldsträsk</i>	15	5109	Krok	Krok
12	3487	Klörup	Klörup	14	4569	Kroken	<i>Krokstrand + Kroken</i>
24	8637	Knaften	Knaften	24	8639	Kroksjö	Kroksjö
14	4555	Knipered	Knipered	14	4569	Krokstrand	<i>Krokstrand + Kroken</i>
20	6617	Kniva	Kniva	23	8189	Krokvåg	Krokvåg
10	2653	Knutsberg	Knutsberg	07	1925	Kronoberg	Kronoberg
18	6111	Knutsbol	<i>Knutsbol + Södra Östervik</i>	12	3495	Krågarp	<i>Krågarp + Nöbbelöv</i>
01	0483	Knuvskogen	<i>Norrsjön + Maren + Knuvskogen</i>	12	3497	Krågeholm	Krågeholm
23	8037	Knytta	<i>Böle + Fillsta + Knytta</i>	18	6235	Kråkemotorp	<i>Västanby + Kråkemotorp</i>
21	7207	Knåda (norra delen)	Knåda	08	2145	Kråksmåla	Kråksmåla
21	7211	Knåda (södra delen)	Knåda	23	8045	Krångede	<i>Del av Döviken + del av Krångede</i>
15	5099	Knätte	Knätte	03	0969	Krågga	Krågga
22	7827	Knävland	<i>Knävland + Påläng (del)</i>	09	2453	Kräklingbo	Kräklingbo
01	0379	Kockbacka	<i>Kockbacka + Härnevi</i>	05	1457	Kränge	Kränge
03	0963	Kolarvik	Kolarvik	22	7713	Kubbe	<i>Kubbe + Norrfjärke</i>
08	2143	Kolboda	Kolboda	10	2669	Kuggeboda	<i>Kuggeboda + Lunnatorp</i>
18	6115	Kolbotorp	<i>Kolbotorp + Repagärdet</i>	25	9181	Kuivakangas	Kuivakangas
17	5965	Kolbotten	<i>Västra Jössefors + Kolbotten</i>	25	9185	Kukkola	Kukkola
01	0447	Kolbotten	<i>Malmen + Kolbotten</i>	15	5111	Kulla (södra delen)	Kulla
25	9173	Koler	Koler	15	5113	Kullasand	Kullasand
15	5101	Kollanda	Kollanda	15	5107	Kullen	Kullen
20	6621	Kolpebo	Kolpebo	01	0159	Kullen	<i>Draget + Kullen</i>
21	7357	Kolsta	<i>Skensta + Kolsta</i>	04	1207	Kullersta sand	<i>Grundby sand + Kullersta sand</i>
05	1451	Kolstad	Kolstad	20	6637	Kullsveden	Kullsveden
05	1449	Kolstorp	Kolstorp	14	4573	Kulperöd	Kulperöd
14	4563	Kolvik	Kolvik	04	1219	Kumla	<i>Kumla + Salby</i>
20	6625	Kolviken	Kolviken	03	0957	Kumla	<i>Kivinge + Kumla + Jädra</i>
05	1455	Kopparbo	Kopparbo	12	3501	Kungabacken	Kungabacken
25	9177	Kopparnäs	Kopparnäs				

Bilaga 2. Alfabetisk förteckning över småorter i hela riket (forts.)

Län	Små- ortskod	Namn, delnamn	Uppslagsnamn i tabell 11	Län	Små- ortskod	Namn, delnamn	Uppslagsnamn i tabell 11
13	4181	Kungsbacka:11	<i>Kungsbacka:11</i>	14	4593	Kämpersvik	Kämpersvik
13	3961	Kungsbacka:12	<i>Kungsbacka:12</i>	23	8199	Kännåsen	Kännåsen
13	4103	Kungsbacka:15	<i>Kungsbacka:15</i>	14	4597	Käringön	Käringön
13	4107	Kungsbacka:16	<i>Kungsbacka:16</i>	13	4093	Kärra	<i>Karsjö + Kärra</i>
13	4105	Kungsbacka:9	<i>Kungsbacka:9</i>	13	4153	Kärra	<i>Löftaskog + Kärra + Stråvallastrand</i>
21	7213	Kungsgården	<i>Kungsgården + Fors</i>	13	4121	Kärradal	Kärradal
16	5449	Kungslena	Kungslena	19	6311	Kärrbo	Kärrbo
22	7717	Kungsnäs	Kungsnäs	05	1473	Kättinge	Kättinge
14	4577	Kungsviken	Kungsviken	12	3901	Kävlinge:1	<i>Kävlinge:1</i>
12	3505	Kurland	Kurland	13	4123	Köinge	Köinge
07	1889	Kvarnamåla	Kvarnamåla	22	7797	Köja	<i>Köja + Nyhamn</i>
04	1203	Kvarnsjön	<i>Granlund + Kvarnsjön</i>	17	5621	Köla	<i>Adolfors + Köla</i>
18	6119	Kvarntorp	Kvarntorp	03	0975	Kölinge	Kölinge
20	6641	Kvarntäkt	Kvarntäkt	22	7729	Kölsillre	Kölsillre
05	1461	Kvarnvik	Kvarnvik	01	0397	Köpmanholm	Köpmanholm
24	8641	Kvarnåsen	Kvarnåsen	15	5115	Köpmannebro	Köpmannebro
05	1465	Kvarsebo	Kvarsebo	14	4601	Köpstadsö	Köpstadsö
08	2149	Kvilla	Kvilla	15	5117	Köttkulla	Köttkulla
14	4581	Kville	Kville	23	8201	Kövra	Kövra
14	4585	Kvillehed	Kvillehed	16	5453	Lagerfors	Lagerfors
18	6113	Kvinnersta	Kvinnersta	22	7731	Laggarberg	Laggarberg
18	6117	Kvistbro	Kvistbro	01	0399	Laggarsvik	<i>Laggarsvik + Öran</i>
12	3509	Kvistofta	Kvistofta	15	5125	Lagmansholm	Lagmansholm
19	6307	Kylla	Kylla	04	1229	Lagnövik	Lagnövik
20	6645	Kyna	Kyna	13	4117	Laholm:1	<i>Laholm:1</i>
12	3513	Kyrkbacken	Kyrkbacken	24	8649	Laiksjö	Laiksjö
22	7721	Kyrkdal	Kyrkdal	25	9197	Lainio	Lainio
14	4567	Kyrkeby	Kyrkeby	25	9187	Laisvalls by	Laisvalls by
15	5269	Kyrkeby	<i>Ballabo + Kyrkeby</i>	25	9201	Lakaträsk	Lakaträsk
14	4589	Kyrkesund	Kyrkesund	01	0401	Landfjärden	<i>Landfjärden + Vreta</i>
17	5753	Kyrknäs	Kyrknäs	12	3737	Landskrona:2	<i>Landskrona:2</i>
23	8297	Kyrkslätten	Ragunda	14	4603	Landvetters-	
23	8197	Kyrktåsjö	Kyrktåsjö			Kärret	Landvetters-Kärret
25	9189	Kåbdalis	Kåbdalis	23	8205	Landön	Landön
24	8645	Kåddis	Kåddis	14	4605	Lanesund	<i>Lanesund + Svälte</i>
14	4409	Kåkenäs	<i>Kåkenäs + Nösnäs</i>	25	9205	Lannavaara	Lannavaara
14	4701	Kållen	<i>Signehög + Nedre Bäck + Kållen</i>	25	9541	Lansjärv	Lansjärv
18	6121	Kårberg	Kårberg	25	9213	Lappbacken	Lappbacken
21	7221	Kårböle	Kårböle	14	4607	Larsered	Larsered
08	2153	Kåremo	Kåremo	25	9215	Lassbacken	Lassbacken
05	1463	Kårtorp	Kårtorp	24	8653	Latikberg	Latikberg
20	6653	Kårtäkt	Kårtäkt	25	9217	Lauker	Lauker
12	3517	Kåseberga	Kåseberga	24	8657	Lavsjö	Lavsjö
21	7223	Kåsjö	Kåsjö	24	8661	Laxbäcken	Laxbäcken
20	6657	Kåtilla (södra delen)	Kåtilla	04	1233	Laxne	Laxne
13	4109	Källekärr	<i>Södergården + Källekärr Bäck</i>	23	8209	Laxsjö	Laxsjö
+				22	7735	Leding	Leding
12	3521	Källesjö	Källesjö	25	9221	Leipojärvi	Leipojärvi
14	4505	Källeviken	<i>Rådalen + Källeviken</i>	03	0981	Lejsta	Lejsta
15	5257	Källhult	<i>Varvhult + Slättaryd + Källhult</i>	07	1899	Lekaryd	Lekaryd
11	2973	Källna	Källna	16	5455	Leksberg	Leksberg
13	4113	Källsjö	Källsjö	15	5129	Lekstorp	Lekstorp
03	0971	Källtorpet	Källtorpet	15	5133	Lekvall	Lekvall
13	4115	Källåsberget	Källåsberget	17	5757	Lekvattnet	Lekvattnet
15	4917	Källäng	<i>Backäckra + Källäng</i>	20	6593	Lerbo	<i>Ingvallsbenning + Lerbo</i>
				18	6125	Lerbäck	Lerbäck

Bilaga 2. Alfabetisk förteckning över småorter i hela riket (forts.)

Län	Små- ortskod	Namn, delnamn	Uppslagsnamn i tabell 11	Län	Små- ortskod	Namn, delnamn	Uppslagsnamn i tabell 11
11	2977	Lerbäckshult	Lerbäckshult	14	4465	Linnefjäll	<i>Gossbydal + Linnefjäll</i>
12	3525	Lerhamn	Lerhamn	23	8217	Linsell	Linsell
15	5221	Lerum:1	<i>Lerum:1</i>	01	0427	Lissma	Lissma
15	5045	Lerum:6	<i>Lerum:6</i>	19	6315	Litslunda	Litslunda
01	0405	Lervik	<i>Lervik + Brevik + del av Ättarö</i>	25	9229	Liviöjärvi	Liviöjärvi
18	6197	Lerviken	Lerviken	11	2989	Ljungabolet	Ljungabolet
18	6129	Lerängen	<i>Lerängen + Bäck</i>	12	3421	Ljungbacken	Ljungbacken
17	5761	Letafors	Letafors	13	4137	Ljungby	Ljungby
09	2457	Levide	Levide	23	8221	Ljungdalen	Ljungdalen
15	5119	Liared	Liared	17	5775	Ljunggården	Ljunggården
04	1237	Lid	Lid	11	3065	Ljunglyckorna	<i>Raskarum + Ljunglyckorna</i>
15	4933	Lida	<i>Edshult + Hulskog + Lida + Bäck</i>	24	8669	Ljusvattnet	Ljusvattnet
01	0409	Lidatorp	Lidatorp	22	7737	Lo	<i>Lo + Fröksmon</i>
20	6673	Liden	<i>Liden + Kittan</i>	12	3541	Lockarp	Lockarp
24	8665	Liden	Liden	16	5467	Locketorp	Locketorp
14	4673	Liden	<i>Råssö + Sandbackarna + Liden + Gatelid</i>	08	2159	Locknevi	Locknevi
16	5393	Lidköping:1	<i>Lidköping:1</i>	05	1481	Loddbynäset	Loddbynäset
07	1893	Lidnäs	Lidnäs	23	8225	Lofsdalen	Lofsdalen
16	5457	Lidängen	Lidängen	23	8227	Loke	Loke
17	5765	Liljedal	Liljedal	25	9233	Lomträsk	Lomträsk
14	4611	Lilla Askerön	Lilla Askerön	08	2361	Lopperstad	<i>Åkerby + Lopperstad</i>
15	5121	Lilla Bosnäs	Lilla Bosnäs	11	2993	Loshult	Loshult
14	4615	Lilla Kullbäckstorp	Lilla Kullbäckstorp	19	6323	Lospånga by	Lospånga by
12	3529	LillaLomma	LillaLomma	16	5469	Lovene	Lovene
20	6677	Lilla Snöån	Lilla Snöån	25	9237	Lovikka	Lovikka
01	0413	Lilla Stenby	Lilla Stenby	06	1727	Lovsjö	Lovsjö
13	4327	Lilla Sunnvära	<i>Åkraberget + Lilla Sunnvära</i>	06	1731	Lovsjö	Lovsjö
11	2981	Lillaskog	Lillaskog	01	0429	Lovö Prästvik	Lovö Prästvik
15	5137	Lillaskog	Lillaskog	22	7741	Loön	<i>Loön + del av Hammarsön</i>
22	7937	Lillro	<i>Västerro + Lillro</i>	05	1485	Ludden	Ludden
23	8213	Lillsjöhögen	<i>Sännsjölandet + del av Lillsjöhögen</i>	05	1491	Luddingsbo (västra delen)	Luddingsbo
01	0417	Lillström	Lillström	03	0983	Lugnet	Lugnet
01	0421	Linanäs	Linanäs	03	0985	Lugnet	Lugnet
20	6681	Lindan	<i>Lindan + Baggarvet</i>	01	0601	Lugnet	<i>Skälsmara + Lugnet</i>
13	4133	Lindberg	Lindberg	16	5471	Lugnås kyrkby	Lugnås kyrkby
08	2157	Lindby	Lindby	25	9239	Luleå:1	<i>Luleå:1</i>
12	3533	Lindby	Lindby	09	2467	Lummelunda	Lummelunda
09	2465	Linde	Linde	09	2467	Lummelunda Etebols	Lummelunda
21	7229	Lindefallet	<i>Lindefallet + Östra Bölan</i>	20	6689	Lumsheden	Lumsheden
06	1733	Linderås	Linderås	20	6693	Lund	<i>Lund + Gammelgård</i>
17	5769	Lindfors	Lindfors	03	0987	Lund	Lund
13	4135	Lindhov	Lindhov	24	8671	Lund	Lund
15	5289	Lindrum	Lindrum	21	7523	Lund	<i>Östanbäck + Lund</i>
07	1897	Lindshammar	Lindshammar	12	3833	Lund:1	<i>Lund:1</i>
15	5141	Lindskogen	Lindskogen	12	3721	Lund:2	<i>Lund:2</i>
20	6685	Lindvallen	Lindvallen	12	3553	Lund:3	<i>Lund:3</i>
04	1241	Lindvreten	Lindvreten	01	0431	Lunda	Lunda
08	2207	Lindödjupet	<i>Pepparängen + Bråtviken + Lindödjupet + Målingen</i>	01	0433	Lundby	Lundby
01	0425	Lingsberg	Lingsberg	14	4613	Lundby	Lundby
05	1429	Linköping:1	<i>Linköping:1</i>	03	0989	Lundby	<i>Tibble + Lundby</i>
18	6137	Linnebäck	Linnebäck	08	2085	Lunds by	<i>Del av Gladhammar + Lunds by</i>
				17	5975	Lundsholm	<i>Åsviken + Lundsholm</i>
				03	0991	Lundsvedja	Lundsvedja
				03	0911	Lundvreten	<i>Grimsta + Lundvreten</i>

Bilaga 2. Alfabetisk förteckning över småorter i hela riket (forts.)

Län	Små- ortskod	Namn, delnamn	Uppslagsnamn i tabell 11	Län	Små- ortskod	Namn, delnamn	Uppslagsnamn i tabell 11
19	6317	Lunger	<i>Lunger + Södra Lunger</i>	21	7243	Lörstrand	Lörstrand
17	5777	Lungsund	Lungsund	10	2685	Lösen	Lösen
13	4141	Lunnaberg	Lunnaberg	04	1251	Löt	Löt
10	2669	Lunnatorp	<i>Kuggeboda + Lunnatorp</i>	08	2169	Löt	Löt
22	7743	Lunne	<i>Lunne + Ström</i>	21	7245	Lövbacken	Lövbacken
14	9609	Lur	Lur	23	8233	Lövberga	Lövberga
01	0437	Lurudden	Lurudden	15	5153	Lövekulle	Lövekulle
20	6695	Lustebo	Lustebo	12	3557	Lövestadby	Lövestadby
12	3549	Lyby	Lyby	01	0825	Lövholma	<i>Norrdal + Lövholma</i>
06	1735	Lyckebergs sjukhem	Lyckebergs sjukhem	15	5157	Lövhus	Lövhus
01	0435	Lyckebyn	Lyckebyn	04	1255	Lövhus	Lövhus
10	2681	Lyckeåborg	<i>Karlskrona:2</i>	24	8685	Lövliden	Lövliden
11	3085	Lyckorna	<i>Ryet + Lyckorna</i>	04	1253	Lövsta	Lövsta
12	3277	Lydestad	<i>Magnihill + Lydestad</i>	17	5789	Lövstaholm	Lövstaholm
09	2473	Lye	Lye	06	1737	Lövås	Lövås
13	4145	Lynga kvarn	<i>Lynga kvarn + del av Haverdal</i>	21	7251	Lövåsen	Lövåsen
11	3001	Lyngby	Lyngby	20	6697	Maggås	Maggås
15	5149	Långared	Långared	11	3005	Maglehem	Maglehem
15	5107	Långared (del av)	Kullen	12	3277	Magnihill	<i>Magnihill + Lydestad</i>
13	4149	Långaryd	Långaryd	15	5161	Magra	Magra
13	4151	Långasand	Långasand	21	7205	Malenedal	<i>Klapparvik + Malenedal</i>
17	5781	Långban	Långban	05	1501	Malexander	Malexander
18	6141	Långbyn	Långbyn	24	8689	Malgovik	Malgovik
14	4769	Långekärr	<i>Gullfjäll + Långekärr + Sunna</i>	20	6699	Malingsbo	Malingsbo
08	2161	Långemåla	Långemåla	04	1257	Malmby	Malmby
14	4617	Långesjö	Långesjö	01	0447	Malmen	<i>Malmen + Kolbotten</i>
21	7237	Långhed del	<i>Näsbyn + Långhed del</i>	04	1259	Malmsjöstugan	Malmsjöstugan
08	2165	Långlöt	Långlöt	12	3493	Malmö:2	<i>Malmö:2</i>
21	7241	Långnäs	<i>Långnäs + Tjärnäs</i>	19	6319	Malmön	Malmön
03	0993	Långsand	Långsand	01	0441	Malsta	Malsta
17	5783	Långseruds-Ed	Långseruds-Ed	21	7253	Malsta	Malsta
20	6877	Långsjö	<i>Västansjö + Långsjö</i>	17	5797	Mangskog	Mangskog
24	8677	Långsjöby (västra delen)	Långsjöby	13	4321	Manneberg	<i>Falkenberg:2</i>
24	8673	Långsjöby (östra delen)	Långsjöby	25	9249	Maran	<i>Maran + Skatan</i>
25	9245	Långträsk	Långträsk	16	5477	Marbogården	Marbogården
01	0443	Långvik	Långvik	05	1503	Marbystrand	Marbystrand
24	8681	Långviken	Långviken	13	4157	Marbäck	Marbäck
23	8229	Långå	Långå	01	0483	Maren	<i>Norrsjön + Maren + Knuvskogen</i>
14	4621	Låssby	Låssby	07	1905	Marhult	Marhult
16	5473	Låstad	Låstad	22	7751	Marieberg	Marieberg
05	1493	Lämmetorp	Lämmetorp	01	0445	Mariedal	Mariedal
16	5475	Långjum	Långjum	18	6145	Mariedamm	Mariedamm
04	1245	Länna bruk	Länna bruk	03	1003	Marielund	Marielund
04	1247	Läppe (västra delen)	Läppe	16	5565	Mariestad:1	<i>Mariestad:1</i>
04	1243	Läppe (östra delen)	Läppe	18	6149	Mark	Mark
17	5785	Lässerud	Lässerud	25	9253	Markitta	Markitta
04	1249	Lästringe	Lästringe	20	6597	Marleberg	<i>Jobsbo + Marleberg</i>
13	4153	Löftaskog	<i>Löftaskog + Kärra + Stråvallastrand</i>	01	0451	Marum	Marum
07	1901	Lönashult	<i>Lönashult + del av Håldala</i>	06	1741	Marås	Marås
				05	1505	Maspelösa	Maspelösa
				25	9257	Masugnsbyn	Masugnsbyn
				25	9265	Mattila	Mattila
				25	9267	Mattisudden	Mattisudden
				23	8241	Mattmar	Mattmar
				23	8243	Mattmar	Mattmar

Bilaga 2. Alfabetisk förteckning över småorter i hela riket (forts.)

Län	Små- ortskod	Namn, delnamn	Uppslagsnamn i tabell 11	Län	Små- ortskod	Namn, delnamn	Uppslagsnamn i tabell 11
23	8243	Mattmars kyrkby	Mattmar	22	7761	Myckelgensjö	Myckelgensjö
10	2765	Matvik	<i>Vettekulla + del av Matvik</i>	21	7271	Myra	Myra
05	1507	Medevi	Medevi	03	1009	Myrbo	Myrbo
17	5799	Medskog	Medskog	23	8249	Myre	Myre
12	3561	Mellan-Grevie	Mellan-Grevie	20	6705	Myrheden	Myrheden
21	7261	Mellanfjärden	Mellanfjärden	20	6707	Myrholen	Myrholen
01	0455	Mellansjö	<i>Mellansjö + Dragboda</i>	01	0609	Myrängen	<i>Smedsbol + Rysstorpet + Myrängen</i>
25	9269	Mellanström	Mellanström	08	2177	Mysinge	<i>Mysinge + Bengtstorp</i>
11	3007	Mellby	Mellby	21	7273	Måga	<i>Måga + Rolfhamre</i>
16	5485	Mellby	Mellby	06	1743	Målskog	Målskog
13	4159	Mellbystrand (del av)	Mellbystrand	25	9283	Målsön	Målsön
08	2173	Mellböda	<i>Mellböda + del av Böda</i>	08	2207	Mälängen	<i>Pepparängen + Bråtviken + Lindödjupet + Mälängen</i>
05	1511	Mem	Mem	24	8705	Mångbyn	Mångbyn
25	9275	Mertajärvi	Mertajärvi	25	9285	Månsbyn	Månsbyn
25	9273	Mertajärvi (norra delen)	Närvä	20	6711	Månsta	Månsta
24	8693	Meselefors	Meselefors	15	5169	Månstad	Månstad
06	1745	Metallbyggs- området	<i>Eksjö:1</i>	12	3573	Månstorp	Månstorp
15	5263	Metholmen	<i>Vabacken + Metholmen</i>	23	8257	Månsåsen	Månsåsen
25	9225	Mettä Dokkas	Mettä Dokkas	15	5173	Mårdaklev	Mårdaklev
25	9477	Midbyn	Midbyn	18	6153	Mårdshyttan	Mårdshyttan
22	7749	Midskogsbron	Midskogsbron	21	7277	Mårtsbo	Mårtsbo
01	0453	Mikaelsgården	Mikaelsgården	21	7401	Måsta	<i>Sörrå + Måsta + Björka</i>
17	5899	Millmark	<i>Sörmark + Millmark</i>	10	2691	Måstad	Måstad
12	3565	Minnesberg	Minnesberg	04	1265	Mälärbaden	Mälärbaden
10	2687	Mjällby Ljunga	Mjällby Ljunga	04	1321	Mälärbaden	<i>Torshälla huvud + del av Mälärbaden</i>
11	3009	Mjönäs	Mjönäs	01	0789	Mälsta	<i>Vallentuna:2</i>
15	5165	Mjösund	<i>Mjösund + Västersjön</i>	10	2641	Mältan	Mältan
24	8697	Mjövattnet	Mjövattnet	03	1013	Märsön	Märsön
15	5167	Mo	Mo	13	4161	Mästocka	Mästocka
21	7267	Mo	Mo	10	2689	Möcklö	Möcklö
21	7265	Mo (norra delen)	Mo	10	2695	Möljeryd	Möljeryd
20	6539	Morn	<i>Grånäs + Morn</i>	12	3577	Möllevången	Möllevången
20	6757	Morsveden	<i>Rexbo + Morsveden + Svedjelund</i>	17	5805	Mölnbacka	Mölnbacka
15	5171	Mos	<i>Mos + Hanatorp</i>	19	6325	Mölnatorp	Mölnatorp
22	7753	Mosjö	Mosjö	08	2365	Mönsterås:1	<i>Mönsterås:1</i>
17	5801	Mossberg	Mossberg	10	2693	Mörby	<i>Mörby + del av Siretorp</i>
20	6701	Mossel	Mossel	01	0461	Mörby	Mörby
17	5933	Mosstorp	<i>Ulvby + Mosstorp</i>	08	2285	Mörbylånga:4	<i>Mörbylånga:4</i>
05	1569	Motala:1	<i>Motala:1</i>	08	2183	Mörbylånga:5	<i>Mörbylånga:5</i>
24	8701	Mullsjö	Mullsjö	10	2697	Mörrums Ryd	<i>Mörrums Ryd + del av Forneboda</i>
03	1005	Munga	<i>Munga + Väster-Ensta + Vida</i>	08	2185	Mörtfors	Mörtfors
12	3567	Munkarp	Munkarp	22	7917	Mörtsal	<i>Veda + del av Mörtsal</i>
22	7757	Munkbyn	<i>Del av Munkbyn + del av Munkbysjön</i>	01	0465	Mörtviken	Mörtviken
22	7757	Munkbysjön	<i>Del av Munkbyn + del av Munkbysjön</i>	25	9097	Mörön	Mörön
12	3569	Munkebäck	Munkebäck	01	0467	Nabbo	Nabbo
01	0457	Munsö	Munsö	22	7773	Naggen	Naggen
25	9277	Muodoslompolo	Muodoslompolo	25	9293	Nattavaara	Nattavaara
20	6703	Murbo	<i>Murbo + Hinsbo</i>	25	9289	Nattavaara by	Nattavaara by
25	9281	Murjek	Murjek	20	6905	Nedernora	<i>Uppbo + Nedernora</i>
				14	4701	Nedre Bäck	<i>Signehög + Nedre Bäck + Källen</i>
				17	5821	Nedre Rackstad	<i>Nedre Rackstad + Holm</i>
				22	7777	Nedre Strömnäs	Nedre Strömnäs

Bilaga 2. Alfabetisk förteckning över småorter i hela riket (forts.)

Län	Små- ortskod	Namn, delnamn	Uppslagsnamn i tabell 11	Län	Små- ortskod	Namn, delnamn	Uppslagsnamn i tabell 11
24	8709	Nedre Åbyn	Nedre Åbyn	24	8721	Norrbyn	Norrbyn
25	9297	Neistenkangas	Neistenkangas	01	0825	Norrdal	<i>Norrdal + Lövholma</i>
24	8713	Nerbyn	Nerbyn	21	7295	Norrfjärden	Norrfjärden
14	4629	Nerebyskogen	<i>Nerebyskogen + Sjöhed</i>	22	7713	Norrfjärke	<i>Kubbe + Norrfjärke</i>
09	2381	Nickarve	<i>Bjärges + Nickarve</i>	22	7783	Norrflärke	Norrflärke
20	6453	Nickarvet	Nickarvet	24	8725	Norrfors	Norrfors
25	9299	Niemis (norra delen)	Niemis	08	2193	Norrhult	Norrhult
25	9301	Niemisel	Niemisel	25	9313	Norriån	Norriån
17	5721	Nilsby	<i>Hastersby + Nilsby + Siggerud</i>	05	1605	Norrköping:2	<i>Norrköping:2</i>
11	2825	Nilstorp	<i>Åmanäs + Nilstorp</i>	05	1521	Norrköping:3	<i>Norrköping:3</i>
23	8265	Nilsvallen	Nilsvallen	05	1567	Norrköping:4	<i>Norrköping:4</i>
13	4165	Nissaström	Nissaström	05	1515	Norrköping:5	<i>Norrköping:5</i>
20	6709	Nittsjö	Nittsjö	21	7299	Norrlandet	Norrlandet
11	3017	Nogersund	Nogersund	24	8729	Norr långträsk	Norr långträsk
14	4633	Nolviks kile	Nolviks kile	04	1273	Norr länna	Norr länna
20	6715	Norbohyttan	Norbohyttan	14	9613	Norrmannebo	Norrmannebo
14	4637	Nord-Koster	<i>Nord-Koster + Duvnäs</i>	24	8733	Normjôle	Normjôle
12	3585	Nordanå	Nordanå	01	0483	Norrsjön	<i>Norrsjön + Maren + Knuvskogen</i>
23	8269	Norderåsen	Norderåsen	22	7789	Norrstig	<i>Norrstig + Saltvik</i>
20	6509	Nordåker	<i>Gagnefsbyn + Nordåker</i>	01	0649	Norrsunda	<i>Styrsvik + Norrsunda</i>
20	6713	Noret	Noret	04	1275	Norrtuna	Norrtuna
05	1509	Normlösa	Normlösa	01	0449	Norrtälje:1	<i>Norrtälje:1</i>
21	7151	Norr-Välje	<i>Hennan (östra delen) + Norr-Välje</i>	01	0785	Norrtälje:4	<i>Norrtälje:4</i>
20	6717	Norr Amsberg	Norr Amsberg	01	0691	Norrvreta	<i>Söderby + Norrvreta</i>
18	6157	Norra Allmänningbo	Norra Allmänningbo	01	0477	Norrvrå	Norrvrå
17	5859	Norra Ask	<i>Skallerud + Norra Ask</i>	23	8273	Norråker	Norråker
15	5181	Norra Björke	Norra Björke	01	0481	Norränge	<i>Råby + Norränge</i>
17	5803	Norra Borgvik	Norra Borgvik	01	0485	Norrö	Norrö
25	9305	Norra Bredåker	Norra Bredåker	01	0487	Norsbol	Norsbol
17	5641	Norra Bråne	<i>Brandsbol + Forsnäs + Norra Bråne</i>	17	5807	Norsbron	Norsbron
24	8715	Norra Drängsmark	Norra Drängsmark	15	5241	Norsesund	<i>Sundet + Norsesund</i>
12	3589	Norra Grönby	Norra Grönby	24	8737	Norsjövallen	Norsjövallen
12	3591	Norra Håslöv	Norra Håslöv	03	0909	Notholmen	<i>Getberget + Notholmen</i>
16	5493	Norra Härene	Norra Härene	14	4649	Nya Långenäs	Nya Långenäs
24	8605	Norra Innervik	Norra Innervik	17	5809	Nybble	Nybble
21	7217	Norra Kyrkbyn	<i>Arbrå + Norra Kyrkbyn</i>	04	1353	Nybble	<i>Del av Åsby + Nybble</i>
01	0501	Norra Nånö	Norra Nånö	16	5501	Nybo	Nybo
20	6719	Norra Saxdalen	Norra Saxdalen	13	4175	Nyby	Nyby
25	9501	Norra Tallvik	Norra Tallvik	11	3021	Nybygget	Nybygget
06	1749	Norra Unnaryd	Norra Unnaryd	11	3025	Nybygget	Nybygget
20	6723	Norra Vika	Norra Vika	25	9317	Nybyn	Nybyn
12	3597	Norra Vram	Norra Vram	25	9321	Nybyn	Nybyn
20	6965	Norra Västansjö	Norra Västansjö	25	9325	Nybyn	Nybyn
21	7293	Norra Åbyggeby	Norra Åbyggeby	22	7795	Nybyn (norra delen)	Nybyn
01	0475	Norrbacka	Norrbacka	18	6023	Nydalen	Nydalen
20	6725	Norrbo	Norrbo	11	3029	Nyehusen	<i>Nyehusen + Furuboda</i>
21	7407	Norrbo	<i>Söräng + Norrbo</i>	20	6567	Nygården	<i>Hedemora:3</i>
21	7409	Norrbo	<i>Bodåker + Norrbo</i>	09	2437	Nygårds	<i>Högklint + Nygårds</i>
21	7341	Norrborns industriområde	<i>Röste + Norrborns industriområde</i>	24	8741	Nyhamn	Nyhamn
24	8717	Norrbyberg	Norrbyberg	22	7797	Nyhamn	<i>Köja + Nyhamn</i>
21	7297	Norrbyn	Norrbyn	23	8277	Nyhem	Nyhem
				18	6163	Nyhyttan	Nyhyttan
				22	7801	Nyliden	Nyliden
				11	3033	Nymö	Nymö
				25	9329	Nystrand	Nystrand

Bilaga 2. Alfabetisk förteckning över småorter i hela riket (forts.)

Län	Små- ortskod	Namn, delnamn	Uppslagsnamn i tabell 11	Län	Små- ortskod	Namn, delnamn	Uppslagsnamn i tabell 11
01	0497	Nysättra	Nysättra	11	3047	Oppmanna	
24	8745	Nyåker	Nyåker			(nordöstra delen)	Oppmanna
22	7877	Nänsjö	<i>Skärted + Sprängsviken + del av Nänsjö</i>	20	6741	Opsaheden	<i>Opsaheden + Tuvheden</i>
04	1277	Närke	<i>Närke + Buskhyttegård</i>	21	7317	Orbaden	Orbaden
15	5185	Närsbo	Närsbo	18	6173	Ormesta	Ormesta
25	9273	Närvä	Närvä	15	4909	Ornunga (norra delen)	Ornunga
21	7301	Näs	Näs	19	6329	Orresta	Orresta
23	8281	Näs	Näs	01	0509	Ortalalund	Ortalalund
01	0157	Näs	<i>Drottningdal + Näs</i>	06	1755	Os	Os
03	1017	Näsby	Näsby	04	1279	Ostraknall	Ostraknall
21	7305	Näsbyn	<i>Näsbyn + Bredåker</i>	09	2481	Othem	Othem
21	7237	Näsbyn	<i>Näsbyn + Långhed del</i>	09	2485	Othemars	Othemars
20	6727	Näset	Näset	17	5817	Ottebol	Ottebol
20	6773	Näset	<i>Rågsveden + Näset</i>	16	5509	Otterstad	Otterstad
06	1753	Näshult	Näshult	23	8289	Ottsjö	Ottsjö
22	7805	Näske	Näske	22	7821	Ovansjö	Ovansjö
22	7945	Nässland	<i>Del av Nässland + Nässlandsbro + Kragom</i>	23	8293	Oviken	Oviken
22	7945	Nässlandsbro	<i>Del av Nässland + Nässlandsbro + Kragom</i>	20	6745	Oxberg	Oxberg
24	8749	Nästansjö	Nästansjö	01	0513	Oxnö	Oxnö
25	9241	Näsudden	<i>Näsudden + Berget</i>	03	1021	Oxsätra	<i>Oxsätra + Sävastebo</i>
16	5505	Nätebäcken	Nätebäcken	25	9331	Paksuniemi	Paksuniemi
15	5187	Nätthult	Nätthult	25	9333	Parkalompolo	Parkalompolo
21	7345	Nätvik	<i>Saltvik + Nätvik + Enoksnäs</i>	21	7325	Parten	<i>Parten + Hov</i>
11	3037	Nävlinge	Nävlinge	08	2205	Pata malm	Pata malm
22	7697	Nävsta	<i>Hov + Nävsta</i>	24	8757	Pauträsk	Pauträsk
07	1907	Nöbbele	Nöbbele	24	8761	Pengfors	Pengfors
12	3495	Nöbbelöv	<i>Krågarp + Nöbbelöv</i>	24	8765	Penglund	Penglund
14	4409	Nösnäs	<i>Kåkenäs + Nösnäs</i>	08	2207	Pepparängen	<i>Pepparängen + Bråtviken + Lindödjupet + Målängen</i>
13	4183	Nösslinge	Nösslinge	03	1137	Persborg	Persborg
14	4653	Nösund	Nösund	11	3049	Perstorp	<i>Perstorp + Svenstorp</i>
10	2701	Nötabråne	Nötabråne	14	4657	Pinntorp	Pinntorp
22	7809	Nötbolandet	Nötbolandet	04	1283	Pipartorp	Pipartorp
12	3599	Nötesjö	Nötesjö	07	1909	Pjätteryd	Pjätteryd
01	0505	Oaxen	Oaxen	20	6749	Plintsberg	<i>Plintsberg + Tällbergs station</i>
23	8285	Ocke	Ocke	25	9337	Poikijärvi	Poikijärvi
08	2197	Odensvi	Odensvi	06	1757	Prinseryd	Prinseryd
19	6327	Odensvi	Odensvi	15	5193	Prässebo	Prässebo
11	3041	Oderljunga	Oderljunga	05	1513	Prästköp	Prästköp
08	2201	Oknö	Oknö	23	8185	Prästlägden	<i>Korsta + Prästlägden</i>
13	4189	Okome	Okome	22	7825	Prästmon	Prästmon
13	4191	Olofsbo	Olofsbo	25	9339	Pudas	Pudas
24	8753	Olofsfors	Olofsfors	25	9341	Purnu	Purnu
20	6733	Olsbacka	<i>Olsbacka + Åkern + Karlsvik</i>	25	9261	Purra	Purra
11	3043	Olseröd	Olseröd	25	9345	Pålberget	Pålberget
20	6737	Olshyttan	Olshyttan	23	8297	Pålgård	Ragunda
15	4931	Olstorp	<i>Bälinge + Olstorp</i>	04	1285	Påljungshage	Påljungshage
17	5813	Olsäter	Olsäter	25	9349	Pålsträsk	Pålsträsk
22	7817	Omne	Omne	22	7827	Påläng (del)	<i>Knävland + Påläng (del)</i>
21	7309	Onsäng	Onsäng	19	6333	Rabostan	Rabostan
21	7313	Oppala	Oppala	23	8297	Ragunda	Ragunda
18	6169	Oppboga	Oppboga	23	8301	Ragunda	Ragunda
11	3045	Oppmanna	Oppmanna	24	8769	Ragvaldsträsk	<i>Kläppen + del av Ragvaldsträsk</i>
				14	4659	Ramberget	Ramberget

Bilaga 2. Alfabetisk förteckning över småorter i hela riket (forts.)

Län	Små- ortskod	Namn, delnamn	Uppslagsnamn i tabell 11	Län	Små- ortskod	Namn, delnamn	Uppslagsnamn i tabell 11
10	2703	Ramdala	Ramdala	01	0173	Rogendal	<i>Rogendal + Högelund</i>
06	1761	Ramkvilla	Ramkvilla	05	1529	Rogslösa	Rogslösa
11	3053	Rammsjö	Rammsjö	21	7333	Rogsta	Rogsta
11	3057	Rammsjöstrand	Rammsjöstrand	21	7273	Rolfhamre	<i>Måga + Rolfhamre</i>
05	1519	Ramsdal	Ramsdal	13	4197	Rolfstorps fd	
20	6753	Ramsnäs	Ramsnäs			stationssamhälle	<i>Varberg:1</i>
22	7829	Ramsås	Ramsås	19	6273	Roligheten	Roligheten
11	3061	Ramsåsa	Ramsåsa	09	2489	Rone	Rone
01	0523	Ramsö	Ramsö	09	2493	Ronehamn	Ronehamn
11	3221	Ranarpsstrand	<i>Ängelsbäcksstrand + Segeltorpsstrand + Ranarpsstrand</i>	10	2565	Ronneby:1	<i>Ronneby:1</i>
14	4661	Ranered	Ranered	10	2729	Ronneby:2	<i>Ronneby:2</i>
17	5825	Ransby	Ransby	10	2577	Ronneby:3	<i>Ronneby:3</i>
17	5829	Ransäter	Ransäter	10	2709	Ronneby:5	<i>Ronneby:5</i>
25	9353	Rantjärvi	Rantjärvi	15	5273	Rosenberg	<i>Rosenberg + Åkerström</i>
05	1517	Rappestad	Rappestad	01	0537	Roslags-Kulla	Roslags-Kulla
11	3065	Raskarum	<i>Raskarum + Ljunglyckorna</i>	23	8303	Rosbol	Rosbol
24	8771	Ratan	Ratan	05	1531	Roxenbaden	Roxenbaden
11	3069	Ravlunda	Ravlunda	05	1533	Roxtuna	Roxtuna
24	8773	Renholmen	Renholmen	17	5833	Rud	<i>Rud + Ängen</i>
24	8777	Renström	Renström	17	5837	Rud	Rud
24	8781	Rentjärn	Rentjärn	17	5835	Rud södra	Rud södra
18	6115	Repagärdet	<i>Kolbotorp + Repagärdet</i>	17	5841	Rudshult	<i>Tången + Rudshult</i>
22	7769	Resele	Resele	08	2217	Ruggstorp	Ruggstorp
08	2209	Resmo	<i>Resmo + Gyngel</i>	18	6181	Runnaby	Runnaby
14	4665	Restenäs	Restenäs	08	2219	Runsbäck	Runsbäck
14	4669	Resö	Resö	08	2221	Runsten	<i>Runsten + Bjärby</i>
25	9357	Reveln	Reveln	22	7833	Runsvik	Runsvik
08	2211	Revsudden	Revsudden	06	1763	Russnäs	Russnäs
20	6757	Rexbo	<i>Rexbo + Morsveden + Svedjelund</i>	25	9363	Rutvik (västra delen)	Rutvik
22	7831	Ri	Ri	07	1949	Rya	Rya
01	0525	Riala	Riala	06	1765	Ryd	Ryd
04	1287	Ribbingelund	Ribbingelund	15	5195	Ryd	Ryd
11	3073	Rickarum	Rickarum	07	1917	Rydet	Rydet
01	0527	Ricksättra	Ricksättra	11	3085	Rydet	<i>Rydet + Lyckorna</i>
25	9359	Riksgränsen	Riksgränsen	13	4195	Rygga	Rygga
01	0529	Rindö	Rindö	20	6769	Ryssa	Ryssa
01	0531	Rindö smedja	Rindö smedja	25	9361	Ryssbält	Ryssbält
01	0535	Rindöby	Rindöby	01	0609	Rysstorpet	<i>Smedsbol + Rysstorpet + Myrången</i>
21	7329	Ringa	Ringa	05	1537	Rystad	Rystad
10	2705	Ringamåla	Ringamåla	21	7337	Råbacka	<i>Råbacka + Tjärnäs</i>
05	1525	Ringstorp	Ringstorp	01	0481	Råby	<i>Råby + Norränge</i>
08	2213	Rinkaby	Rinkaby	11	3093	Råby	Råby
18	6177	Rinkaby	Rinkaby	01	0695	Råby	<i>Söderby + Råby</i>
17	5707	Rinnen	<i>Grytterud + Rinnen</i>	14	4505	Rådalen	<i>Rådalen + Källeviken</i>
11	3077	Ripa	Ripa	15	5197	Rådanefors	Rådanefors
20	6759	Risa	Risa	01	0539	Rådmanby	Rådmanby
14	4693	Risbacka	<i>Sandsbacka + Risbacka</i>	17	5843	Rådmanby	<i>Rådmanby</i>
24	8785	Risbäck	Risbäck	17	5845	Rådmanby	<i>Rådmanby</i>
11	3081	Riseberga	Riseberga	22	7837	Rådmanby	<i>Rådmanby</i>
07	1913	Risinge	Risinge	12	3613	Råga Hörstad	Råga Hörstad
24	8789	Risliden	Risliden	20	6773	Rågsveden	<i>Rågsveden + Näset</i>
23	8245	Rissna	Rissna	13	4201	Råhagen	Råhagen
01	0533	Ristomta	Ristomta	25	9239	Råneå östra	<i>Luleå:1</i>
				01	0541	Rånäs	Rånäs
				22	7841	Råsmon	Råsmon

Bilaga 2. Alfabetisk förteckning över småorter i hela riket (forts.)

Län	Små- ortskod	Namn, delnamn	Uppslagsnamn i tabell 11	Län	Små- ortskod	Namn, delnamn	Uppslagsnamn i tabell 11
14	4673	Råssö	<i>Råssö + Sandbackarna + Liden + Gatelid</i>	18	6185	Samsala	Samsala
19	6339	Råstock	Råstock	22	7973	Sand del	<i>Ön del + Sand del</i>
07	1921	Råstorp	Råstorp	04	1293	Sanda	Sanda
01	0545	Räknäs	Räknäs	09	2497	Sanda	Sanda
20	6777	Rämshyttan	Rämshyttan	14	4673	Sandbackarna	<i>Råssö + Sandbackarna + Liden + Gatelid</i>
12	3617	Räng (västra delen)	Räng	03	1033	Sandby	Sandby
12	3621	Rängs sand	Rängs sand	08	2237	Sandby	Sandby
08	2229	Räpplinge	Räpplinge	03	0885	Sandby	<i>Finneråger + del av Sandby</i>
23	8307	Rätan	Rätan	10	2717	Sandbäck	<i>Del av Sandbäck + del av Agerum</i>
23	8311	Rätansbyn	Rätansbyn	08	2241	Sandbäckshult	Sandbäckshult
01	0549	Rättarboda	Rättarboda	01	0575	Sandemar	Sandemar
14	4481	Rävlanda	<i>Rävlanda + Högeröd</i>	24	8805	Sandfors	Sandfors
01	0553	Rävsnäs	Rävsnäs	13	4205	Sandhamn	<i>Sandhamn + Görvik</i>
17	5851	Röbjörkeby	Röbjörkeby	01	0577	Sandhamn	Sandhamn
14	4873	Röd	<i>Rödmyren + del av Röd</i>	15	5205	Sandkullen	<i>Sandkullen + Sågarehagen</i>
3625		Röddinge	Röddinge	14	4693	Sandsbacka	<i>Sandsbacka + Risbacka</i>
22	7845	Röde	<i>Röde + Båräng</i>	06	1775	Sandsjöfors	Sandsjöfors
14	4873	Rödmyren	<i>Rödmyren + del av Röd</i>	08	2249	Sandslätt	<i>Sandslätt + Hinsaryd</i>
5513		Rödån	Rödån	16	5521	Sandtorp	Sandtorp
24	8793	Rödånäs	Rödånäs	13	4209	Sandvad	Sandvad
24	8797	Rödåsel	Rödåsel	01	0579	Sandvik	Sandvik
12	3629	Rögla	Rögla	08	2253	Sandvik	Sandvik
12	3817	Rögle	<i>Tånga + Rögle</i>	10	2715	Sandvik	Sandvik
18	6183	Röhammar	Röhammar	01	0581	Sandviken	Sandviken
06	1769	Röhälla	Röhälla	10	2725	Sandviken	<i>Siretorp + Sandviken</i>
12	3545	Röinge	Röinge	19	6343	Sandviken	Sandviken
13	4203	Röinge	Röinge	22	7847	Sandviken	Sandviken
20	6779	Röjeråsen	Röjeråsen	01	0187	Sandviken	<i>Eknäs + Sandviken</i>
06	1773	Rökinge	<i>Rökinge + Busarp</i>	12	3633	Sandåkra	Sandåkra
24	8801	Rökå	Rökå	08	2255	Sankt Sigfrid	Sankt Sigfrid
14	4685	Röra	Röra	07	1925	Sankt Sigfrids folkhögskola	Kronoberg
20	6781	Rörbäcksnäs	Rörbäcksnäs	18	6187	Sannahed (västra delen)	Sannahed
20	6785	Rörshyttan	Rörshyttan	14	4697	Sannäs	Sannäs
13	4207	Rösan	Rösan	12	3637	Satserup	Satserup
15	5201	Röshult	Röshult	25	9381	Sattajärvi	Sattajärvi
21	7341	Röste	<i>Röste + Norrborns industriområde</i>	10	2721	Saxemara	Saxemara
21	7343	Röste (del)	Röste	18	6189	Saxhyttan	Saxhyttan
23	8309	Rötviken	Rötviken	20	6789	Saxhyttan	Saxhyttan
25	9489	Sahavaara	Sahavaara	24	8809	Saxnäs	Saxnäs
25	9365	Saittarova	Saittarova	12	3641	Saxtorp	Saxtorp
25	9369	Saivomuotka	Saivomuotka	01	0583	Schweizerdalen	Schweizerdalen
19	6341	Saladamm	<i>Saladamm + Åby</i>	11	3221	Segeltorpsstrand	<i>Ängelsbäcksstrand + Segeltorpsstrand + Ranarpsstrand</i>
04	1219	Salby	<i>Kumla + Salby</i>	22	7849	Sel	Sel
10	2713	Saleboda	Saleboda	17	5847	Semnebyn	<i>Semnebyn + del av Fjäll</i>
25	9373	Salmis	Salmis	19	6349	Sevalla	Sevalla
16	5517	Salstad	Salstad	13	4213	Sibbarp	Sibbarp
01	0569	Saltarö	Saltarö	17	5721	Siggerud	<i>Hastersby + Nilsby + Siggerud</i>
14	4461	Saltebro	<i>Sponslätt + Saltebro</i>	14	4701	Signehög	<i>Signehög + Nedre Bäck +</i>
08	2233	Saltvik	Saltvik				
21	7345	Saltvik	<i>Saltvik + Nätvik + Enoksnäs</i>				
22	7789	Saltvik	<i>Norrstig + Saltvik</i>				
01	0573	Saltå	Saltå				

Bilaga 2. Alfabetisk förteckning över småorter i hela riket (forts.)

Län	Små- ortskod	Namn, delnamn	Uppslagsnamn i tabell 11	Län	Små- ortskod	Namn, delnamn	Uppslagsnamn i tabell 11
			<i>Kållen</i>	07	1929	Skeen	Skeen
24	8813	Sikeå	Sikeå	20	6803	Skenshyttan	Skenshyttan
24	8817	Sikeåhamn	<i>Sikeåhamn + Brännstan</i>	21	7357	Skensta	<i>Skensta + Kolsta</i>
18	6193	Sikfors	Sikfors	05	1553	Skenäs	Skenäs
25	9383	Sikfors	Sikfors	11	3101	Skepparslöv	Skepparslöv
25	9385	Siknäs	Siknäs	04	1297	Skeppartorp	Skeppartorp
23	8315	Sikås (västra delen)	Sikås	20	6805	Skeppmora	Skeppmora
23	8313	Sikås (östra delen)	Sikås	04	1301	Skeppsvik	Skeppsvik
21	7359	Sillerbo	<i>Skogsta + Strömsholm + Sillerbo</i>	05	1555	Skeppsås	Skeppsås
17	5885	Sillerud	Sillerud	01	0385	Skeviksstrand	<i>Koviksudde + Skeviksstrand</i>
17	5855	Sillingsfors	Sillingsfors	17	5863	Skillingfors	Skillingfors
22	7853	Sillre	Sillre	06	1777	Skirö	Skirö
20	6793	Silvhyttan	Silvhyttan	24	8833	Skivsjö	Skivsjö
12	3645	Silvåkra	Silvåkra	13	4225	Skogaby	Skogaby
21	7349	Simeå	Simeå	14	4385	Skogen	<i>Berg + Skogen + Kamperöd</i>
15	5213	Simmenäs	Simmenäs	01	0471	Skogsbyrnsbyn	Skogsbyrnsbyn
11	3013	Simrishamn:1	<i>Simrishamn:1</i>	21	7359	Skogsta	<i>Skogsta + Strömsholm + Sillerbo</i>
25	9387	Sinksundet (södra delen)	Sinksundet	25	9389	Skogså	Skogså
13	4217	Sintorp	Sintorp	03	1037	Skolsta	Skolsta
10	2725	Siretorp	<i>Siretorp + Sandviken</i>	20	6497	Skomsarby	<i>Fjäkelmyra + Skomsarby</i>
10	2693	Siretorp	<i>Mörby + del av Siretorp</i>	22	7857	Skorped	Skorped
06	1779	Siringe	Siringe	08	2245	Skorpetorp	Skorpetorp
09	2501	Sjonhembacke	<i>Sjonhembacke + Haugbro</i>	17	5867	Skottlanda	Skottlanda
10	2773	Sjuhalla	<i>Sjuhalla + del av Vrängö</i>	24	8837	Skravelsjö	Skravelsjö
24	8819	Själafjärden	Själafjärden	13	4321	Skrea	<i>Falkenberg:2</i>
21	7351	Sjöbo	Sjöbo	05	1557	Skriketorp	Skriketorp
12	3657	Sjöbo sommarby	<i>Svansjö sommarby + Sjöbo sommarby</i>	11	3099	Skräddaröbby	Skräddaröbby
12	3957	Sjöbo:3	<i>Sjöbo:3</i>	22	7861	Skulnäs	<i>Bölen + Skulnäs</i>
24	8821	Sjöbotten	Sjöbotten	13	4177	Skummelövsstrand	(del av) Skummelövsstrand
14	4629	Sjöhed	<i>Nerebyskogen + Sjöhed</i>	12	3669	Skumparp	Skumparp
21	7353	Sjökalla	<i>Berg + Sjökalla</i>	12	3671	Skurup:1	<i>Skurup:1</i>
13	4071	Sjötorp	<i>Högås + Sjötorp</i>	03	1041	Skuttungeby	Skuttungeby
12	3655	Skabersjöby	Skabersjöby	18	6201	Skyllberg	Skyllberg
15	4941	Skaftared	<i>Edsås + del av Skaftared</i>	11	3105	Skyrup	Skyrup
08	2257	Skaftet	<i>Skaftet + Falkemåla</i>	11	3107	Skyrup (östra delen)	Skyrup
14	4705	Skalhamn	Skalhamn	03	1035	Skyttstennäs	Skyttstennäs
17	5859	Skallerud	<i>Skallerud + Norra Ask</i>	01	0597	Skå-Edeby	Skå-Edeby
20	6941	Skamhed	Skamhed	23	8317	Skålan	Skålan
24	8825	Skansholm	Skansholm	20	6807	Skålö	Skålö
16	5465	Skara:1	<i>Skara:1</i>	11	3109	Skånes Vårsjö	Skånes Vårsjö
16	5489	Skara:2	<i>Skara:2</i>	14	4707	Skåpesund	Skåpesund
20	6801	Skaraborg	Skaraborg	13	4229	Skår	Skår
17	5685	Skarbol	<i>Flogned + Skarbol</i>	15	5217	Skår	Skår
01	0593	Skarpö	Skarpö	14	9585	Skår	Skår
24	8829	Skarvsjöby	Skarvsjöby	12	3673	Skårby	Skårby
22	7765	Skatan	Skatan	12	3677	Skåre	Skåre
25	9249	Skatan	<i>Maran + Skatan</i>	14	4645	Skäggered (norra delen)	Skäggered
12	3661	Skateholm	<i>Skateholm + del av Beddingestrand</i>	14	4777	Skäggered (södra delen)	Skäggered
12	3665	Skatteberga	Skatteberga	03	1043	Skäggesta	Skäggesta
14	4713	Skeddalen	Skeddalen				
05	1549	Skedet	Skedet				

Bilaga 2. Alfabetisk förteckning över småorter i hela riket (forts.)

Län	Små- ortskod	Namn, delnamn	Uppslagsnamn i tabell 11	Län	Små- ortskod	Namn, delnamn	Uppslagsnamn i tabell 11
	11 2813	Skälderhus	Skälderhus	23	8341	Solberg	<i>Solberg + Sörviken</i>
	13 4233	Skällåkra	Skällåkra	22	7869	Solberg	Solberg
	01 0601	Skälsmara	<i>Skälsmara + Lugnet</i>	14	9621	Solberg	Solberg
	14 4721	Skändla	<i>Assmundtorp + Skändla</i>	22	7597	Solberg	<i>Brunge + Solberg</i>
	11 2985	Skäralid	Skäralid	01	0621	Solberga	<i>Solberga + Solåkraby</i>
	03 1047	Skärfältens	Skärfältens	14	4735	Solberga	Solberga
	05 1561	Skärkind	Skärkind	01	0357	Solsidan	Solsidan
	20 6811	Skärsjö	Skärsjö	03	1061	Solsäter	<i>Ströbylund + Holmtorpet + Solsäter</i>
	21 7361	Skärså	Skärså	22	7873	Solum	<i>Solum + Brödlösa</i>
	22 7877	Skärted	<i>Skärted + Sprängsviken + del av Nänsjö</i>	22	7871	Solumshamn	Solumshamn
	16 5525	Skärv	Skärv	01	0621	Solåkraby	<i>Solberga + Solåkraby</i>
	21 7365	Skästra	Skästra	20	6817	Sonnboåsen	Sonnboåsen
	03 1045	Skölsta	Skölsta	03	1049	Spakbacken	Spakbacken
	15 5219	Skörsbo	Skörsbo	11	3117	Spannarp	Spannarp
	16 5527	Skövde: I	<i>Skövde: I</i>	16	5533	Spiken	<i>Spiken + Torp</i>
	08 2277	Slagerstad	<i>Södra Kvinneby + Slagerstad + del av Stenås</i>	11	3121	Spjutstorp	Spjutstorp
	20 6815	Slaggen	Slaggen	08	2269	Spjutterum	Spjutterum
	25 9393	Slagnäs	Slagnäs	14	4461	Sponslätt	<i>Sponslätt + Saltebro</i>
	23 8321	Slandrom	Slandrom	22	7877	Sprängsviken	<i>Skärted + Sprängsviken + del av Nänsjö</i>
	12 3681	Slimminge	Slimminge	15	5225	Stannum	Stannum
	24 8841	Slipstensjön	Slipstensjön	12	3361	Stanstorp	<i>Fogdarp + Stanstorp</i>
	15 4997	Slittorp	<i>Blinneberg + Slittorp</i>	11	3125	Starby	Starby
	17 5861	Slobyn	Slobyn	01	0629	Stav	Stav
	01 0607	Slottshagen	Slottshagen	01	0633	Stava	Stava
	14 4723	Slussen	Slussen	03	1053	Stavby	Stavby
	24 8845	Slussfors	Slussfors	11	3127	Stavershult	Stavershult
	13 4237	Släp	Släp	10	2601	Stavkulla	<i>Stavkulla + del av Grönadal</i>
	15 5257	Slättaryd	<i>Varvhult + Slättaryd + Källhult</i>	23	8323	Stavre	Stavre
	20 6819	Slättberg	Slättberg	04	1309	Stavsjöbruk	Stavsjöbruk
	16 5529	Slätte	Slätte	17	5871	Steffensminne	Steffensminne
	13 4241	Slättåkra	Slättåkra	14	4741	Stenared	Stenared
	01 0611	Smara	Smara	21	7373	Stenbäcken	Stenbäcken
	14 4373	Smeberg	<i>Backa + Smeberg</i>	12	3709	Stenestad	Stenestad
	20 6813	Smedsbo	Smedsbo	03	1055	Stenforsbacka	Stenforsbacka
	01 0609	Smedsbol	<i>Smedsbol + Rysstorpet + Myrängen</i>	10	2733	Stengöl	<i>Stengöl + del av Svengöl</i>
	25 9397	Smedsbyn	Smedsbyn	01	0637	Steninge	Steninge
	14 4725	Smedseröd	Smedseröd	20	6825	Stenis	Stenis
	13 3971	Smedsgård	<i>Björkäng + Smedsgård</i>	15	5237	Stenkulla	<i>Stenkulla + Årred</i>
	18 6203	Smedstorp	Smedstorp	09	2509	Stenkumla	Stenkumla
	19 6351	Smedstorpet	Smedstorpet	20	6827	Stensarvet	Stensarvet
	01 0615	Smidö	Smidö	04	1311	Stensund	<i>Stensund + Djupvik</i>
	01 0613	Smådalarö	Smådalarö	22	7589	Stensätter	Stensätter
	09 2417	Smågårde	<i>Gnisvärd + Smågårde</i>	14	4745	Stenungsön	Stenungsön
	21 7369	Småmuren	Småmuren	08	2277	Stenås	<i>Södra Kvinneby + Slagerstad + del av Stenås</i>
	21 7371	Smälsk	Smälsk	18	6209	Sticksjö	Sticksjö
	12 3683	Snarringe	Snarringe	21	7375	Stigen	Stigen
	18 6205	Snavlunda	Snavlunda	10	2737	Stilleryd	Stilleryd
	12 3685	Snogehall	Snogehall	01	0641	Stjärna	<i>Stjärna + Aska</i>
	12 3689	Snogeröd	Snogeröd	20	6829	Stjärnsund	Stjärnsund
	18 6207	Snuggan	Snuggan	14	4507	Stjärnås	Stjärnås
	14 4733	Snåkered	Snåkered	14	4749	Stocken	Stocken
	12 3693	Snårestad	Snårestad	14	4753	Stockevik	<i>Stockevik + Duvedalen</i>
	05 1565	Snäckevarp	<i>Snäckevarp + Fyrtorp</i>	10	2741	Stockholmsledet	Stockholmsledet

Bilaga 2. Alfabetisk förteckning över småorter i hela riket (forts.)

Län	Små- ortskod	Namn, delnamn	Uppslagsnamn i tabell 11	Län	Små- ortskod	Namn, delnamn	Uppslagsnamn i tabell 11
21	7377	Stocksbo	Stocksbo	21	7359	Strömsholm	<i>Skogsta + Strömsholm + Sillerbo</i>
12	3697	Stora Beddinge	Stora Beddinge	24	8871	Strömsund	Strömsund
20	6477	Stora Dicka	Stora Dicka	23	8335	Stugubyn	Stugubyn
08	2273	Stora Frö	Stora Frö	20	6851	Stumsnäs	Stumsnäs
12	3701	Stora Harrie	Stora Harrie	13	4261	Stuv	Stuv
12	3705	Stora Köpinge	Stora Köpinge	06	1745	Stuveryd	<i>Eksjö:1</i>
07	1931	Stora Nybygget	Stora Nybygget	20	6849	Styrsjöbo	Styrsjöbo
08	2281	Stora Rör	Stora Rör	01	0649	Styrsvik	<i>Styrsvik + Norrsunda</i>
05	1541	Stora Sidus	Stora Sidus	24	8873	Stålberget	<i>Stålberget + Frostkågemarken</i>
20	6833	Stora Skedvi kyrkby	Stora Skedvi kyrkby	21	7517	Ståläng	<i>Ängebo + Ståläng</i>
12	3717	Stora Slågarp	Stora Slågarp	12	3721	Stångby kyrkby	<i>Lund:2</i>
20	6837	Stora Snöån	Stora Snöån	24	8907	Stöcksjöns östra och södra strand	<i>Umeå:1</i>
01	0643	Stora Sundby	Stora Sundby	17	5869	Stömne	Stömne
14	4773	Stora Svindal	Stora Svindal	22	7813	Stöndar	<i>Arlum + del av Stöndar</i>
20	6839	Stora Tolvsbo	Stora Tolvsbo	08	2293	Störlinge	Störlinge
11	3119	Storahults strand	Storahults strand	14	4565	Sund	<i>Västra delen av Kristevik + del av Sund</i>
21	7381	Storhaga	Storhaga	21	7197	Sund	<i>Ina + Sund</i>
01	0647	Storholmen	Storholmen	03	0973	Sundby	Sundby
24	8849	Storkågeträsk	Storkågeträsk	04	1317	Sundbyholm	Sundbyholm
23	8325	Storlien	Storlien	21	7387	Sundbäck	<i>Sundbäck + Flor</i>
24	8853	Storseleby	Storseleby	15	5241	Sundet	<i>Sundet + Norsesund</i>
23	8329	Storsjö	Storsjö	15	5245	Sundholmen	<i>Sundholmen + Viskabacka</i>
25	9401	Storsund	Storsund	17	5873	Sundhult	Sundhult
21	7257	Storsveden	Storsveden	25	9413	Sundom	Sundom
21	7509	Storsveden	Storsveden	14	4765	Sundsandvik	Sundsandvik
25	9405	Storön	Storön	14	4513	Sundsby	<i>Hjälteby + del av Sundsby</i>
14	4761	Strand	<i>Strand + Brücke</i>	23	8057	Sundsby	Sundsby
20	6841	Strand	Strand	22	7965	Sundsudden	<i>Ängom + Sundsudden</i>
23	8333	Strand	Strand	22	7673	Sundsvall:9	<i>Sundsvall:9</i>
24	8857	Strand	Strand	01	0653	Sundsör	Sundsör
20	6845	Strandbro	Strandbro	19	6355	Sundänge	Sundänge
14	4849	Strandhamn	<i>Ulebergshamn + Strandhamn</i>	14	4769	Sunna	<i>Gullfjäll + Långekärr + Sunna</i>
22	7569	Strinne	Strinne	24	8881	Sunnansjö	Sunnansjö
24	8861	Strycksele	Strycksele	21	7385	Sunnanå	Sunnanå
25	9409	Stråkanäs	Stråkanäs	15	5047	Surteby	<i>Holmåkra + Hallagärde + Surteby</i>
20	6843	Stråtenbo	Stråtenbo	17	5877	Sutterhöjden	Sutterhöjden
20	6847	Stråtjärn	<i>Stråtjärn + Gunnarsbo</i>	01	0657	Svalsta	Svalsta
13	4153	Stråvallastrand	<i>Löftaskog + Kärra + Stråvallastrand</i>	12	3601	Svalöv:1	<i>Svalöv:1</i>
08	2283	Strängsmåla	Strängsmåla	24	8885	Svanabyn	Svanabyn
04	1313	Strängstorp	Strängstorp	10	2751	Svanhalla	Svanhalla
03	1057	Ströby	<i>Ströby + Bösslinge + Åkerby</i>	24	8889	Svansele	Svansele
03	1061	Ströbylund	<i>Ströbylund + Holmtorpet + Solsäter</i>	12	3657	Svansjö sommarby	<i>Svansjö sommarby + Sjöbo sommarby</i>
03	1063	Ströja	Ströja	19	6357	Svanå	Svanå
24	8863	Ström	Ström	22	7881	Svanö	Svanö
22	7743	Ström	<i>Lunne + Ström</i>	06	1711	Svartarp	<i>Hultånäs + Svartarp</i>
21	7383	Strömbacka	Strömbacka	25	9415	Svartbjörnsbyn (norra delen)	Svartbjörnsbyn
24	8865	Strömbäck	Strömbäck	01	0661	Svartbro	Svartbro
24	8869	Strömfors	Strömfors	05	1571	Svartmåla	Svartmåla
01	0645	Strömna	Strömna				
03	1065	Strömsberg	Strömsberg				
10	2749	Strömsberg	Strömsberg				

Bilaga 2. Alfabetisk förteckning över småorter i hela riket (forts.)

Län	Små- ortskod	Namn, delnamn	Uppslagsnamn i tabell 11	Län	Små- ortskod	Namn, delnamn	Uppslagsnamn i tabell 11
20	6857	Svartnäs	Svartnäs	03	1071	Säva	Säva
01	0669	Svartsjö	Svartsjö	03	1021	Sävastebo	<i>Oxsätra + Sävastebo</i>
06	1781	Svarttorp	Svarttorp	07	1933	Sävsjöström	Sävsjöström
01	0659	Svavelsön	Svavelsön	20	6873	Söder Rälta	Söder Rälta
21	7389	Svedja	Svedja	01	0689	Söderberga	Söderberga
25	9417	Svedjan	<i>Svedjan + Träsket</i>	03	1075	Söderboda	Söderboda
20	6861	Svedjan	Svedjan	01	0691	Söderby	<i>Söderby + Norrvreta</i>
24	8887	Svedjan	Svedjan	01	0695	Söderby	<i>Söderby + Råby</i>
20	6757	Svedjelund	<i>Rexbo + Morsveden + Svedjelund</i>	01	0693	Söderby	Söderby
06	1783	Svenarum	Svenarum	01	0697	Söderby	Söderby
17	5881	Svenneby	Svenneby	24	8453	Söderfors	<i>Blåviksjön + Söderfors</i>
18	6221	Svennevad	Svennevad	13	4109	Södergården	<i>Södergården + Källekärr Bäcken</i>
10	2733	Svensgöl	<i>Stengöl + del av Svensgöl</i>	+			
12	3729	Svensköp	Svensköp	01	0705	Södernäs	Södernäs
23	8339	Svensta	Svensta	01	0703	Södertälje:5	<i>Södertälje:5</i>
12	3733	Svenstorp	Svenstorp	12	3749	Södervidinge station	Södervidinge station
13	4265	Svenstorp	Svenstorp	17	5893	Södra Borgeby	<i>Södra Borgeby + Gullsby</i>
11	3049	Svenstorp	<i>Perstorp + Svenstorp</i>	25	9425	Södra Bredåker	Södra Bredåker
11	3217	Svenstorp	<i>Ängalag + Svenstorp</i>	17	5891	Södra Hannäs	Södra Hannäs
03	1069	Svinnegarn	Svinnegarn	12	3751	Södra Håslöv	Södra Håslöv
14	4605	Svälte	<i>Lanesund + Svälte</i>	11	3123	Södra Karstorp	<i>Södra Karstorp + Vantinge</i>
01	0663	Svärdsö	Svärdsö	05	1575	Södra Kränge	Södra Kränge
14	4775	Syd-Koster	Syd-Koster	08	2277	Södra Kvinneby	<i>Södra Kvinneby + Slagerstad + del av Stenås</i>
09	2513	Sylfaste	Sylfaste	20	6661	Södra Kättbo	Södra Kättbo
15	5205	Sågarehagen	<i>Sandkullen + Sågarehagen</i>	07	1937	Södra Ljunga	Södra Ljunga
20	6393	Sågsbo	<i>Andersbo + Sågsbo</i>	19	6317	Södra Lunger	<i>Lunger + Södra Lunger</i>
21	7393	Sågtäkten	Sågtäkten	11	3129	Södra Mellby	Södra Mellby
12	3325	Sånahusen	Sånahusen	13	4325	Södra Näs (norra delen)	Södra Näs
01	0667	Sånga-Sundby	Sånga-Sundby	13	4267	Södra Näs (västra delen)	Södra Näs
01	0671	Säby-Uthamra	Säby-Uthamra	25	9429	Södra Prästhalm	Södra Prästhalm
17	5887	Säbytorp	Säbytorp	18	6223	Södra Runnaby	Södra Runnaby
17	5627	Säftered	<i>Blakstadsfors + Säftered</i>	12	3757	Södra Rörum	Södra Rörum
25	9421	Säjisvis	Säjisvis	17	5895	Södra Såneby	Södra Såneby
21	7397	Sälgsjön	Sälgsjön	23	8161	Södra Söre	Södra Söre
20	6977	Säljåker	<i>Äggen + Säljåker</i>	20	6875	Södra Vika	Södra Vika
10	2753	Sälleryd	Sälleryd	01	0707	Södra Vindö	Södra Vindö
13	4259	Sällstorp	Sällstorp	12	3761	Södra Åby	Södra Åby
01	0681	Sälna	Sälna	12	3765	Södra Åkarp	Södra Åkarp
14	4789	Säm	<i>Säm + Tanums station</i>	07	1941	Södra Århult	Södra Århult
23	8213	Sännsjölandet	<i>Sännsjölandet + del av Lillsjöhögen</i>	18	6111	Södra Östervik	<i>Knutsbol + Södra Östervik</i>
13	4263	Särdal	Särdal	08	2305	Södvik	Södvik
12	3745	Särslöv	<i>Särslöv + Djurslöv</i>	10	2549	Sölvesborg:1	<i>Sölvesborg:1</i>
12	3741	Särslöv	Särslöv	10	2673	Sölvesborg:2	<i>Sölvesborg:2</i>
16	5549	Säterkullen	Säterkullen	10	2637	Sölvesborg:3	<i>Sölvesborg:3</i>
20	6869	Sätra	Sätra	13	4269	Sönnerbergen (västra delen)	<i>Sönnerbergen (västra delen)</i>
20	6871	Sätra	Sätra	20	6881	Sörbo	Sörbo
20	6957	Sätra	Sätra	08	2307	Sörby	Sörby
01	0685	Sättra	Sättra	12	3769	Sörby	Sörby
08	2297	Sättra	Sättra	17	5897	Sörby	Sörby
01	0675	Sättra (norra delen)	Sättra	23	8337	Sörbygden	Sörbygden
01	0797	Sättra (södra delen)	Sättra	12	3773	Sörbylund	Sörbylund
05	1573	Sättuna	Sättuna	25	9437	Sörbyn	Sörbyn

Bilaga 2. Alfabetisk förteckning över småorter i hela riket (forts.)

Län	Små- ortskod	Namn, delnamn	Uppslagsnamn i tabell 11	Län	Små- ortskod	Namn, delnamn	Uppslagsnamn i tabell 11
08	2049	Söregärde	<i>Drag + Söregärde</i>	16	5561	Tolsjö	Tolsjö
25	9441	Sören	Sören	15	5243	Tolsjöhult	Tolsjöhult
22	7889	Sörfors	Sörfors	12	3789	Tolånga	Tolånga
22	7885	Sörgården	<i>Sörgården + Byn (del)</i>	22	7607	Tomming	<i>Bäck + Tomming</i>
21	7399	Sörljusne	Sörljusne	01	0711	Tomta	Tomta
17	5899	Sörmark	<i>Sörmark + Millmark</i>	24	8899	Tomterna (norra delen)	Tomterna
24	8891	Sörmjöle havsbad (västra delen)	Sörmjöle havsbad	14	4815	Toreby	Toreby
24	8895	Sörmjöle havsbad (östra delen)	Sörmjöle havsbad	13	4275	Torkelstorp (västra delen)	Torkelstorp
21	7401	Sörrå	<i>Sörrå + Måsta + Björka</i>	07	1945	Torne	Torne
20	6889	Sörsjön	Sörsjön	11	3137	Tornsborg	Tornsborg
23	8341	Sörviken	<i>Solberg + Sörviken</i>	08	2309	Torp	Torp
21	7407	Söräng	<i>Söräng + Norrbo</i>	16	5533	Torp	<i>Spiken + Torp</i>
01	0709	Söräng	Söräng	13	4279	Torpa (norra delen)	Torpa
12	3775	Sövde sommarby	Sövde sommarby	13	4273	Torpa (södra delen)	Torpa
14	4787	Tahult (nordöstra delen)	Tahult	01	0715	Torpa skog	<i>Torpa skog + Hoppet</i>
25	9445	Talinen	Talinen	19	6365	Torpaslätt	Torpaslätt
06	1785	Tallberga	Tallberga	03	1077	Torresta	Torresta
05	1577	Tallebo	Tallebo	12	3793	Torrlösa	Torrlösa
21	7413	Tandsjöborg	Tandsjöborg	15	4967	Torrås	<i>Flohult + Torrås</i>
14	4789	Tanums station	<i>Säm + Tanums station</i>	10	2759	Torsabjörke	Torsabjörke
14	4793	Tegelstrand	<i>Tegelstrand + Vassviken</i>	15	5249	Torsbo	Torsbo
24	8893	Tegsnäset	Tegsnäset	04	1321	Torshälla huvud	<i>Torshälla huvud + del av Mälarbaden</i>
17	5905	Tenvik	Tenvik	10	2763	Torsnäs	Torsnäs
25	9449	Teurajärvi	Teurajärvi	13	4283	Torstorp (västra delen)	Torstorp
03	0989	Tibble	<i>Tibble + Lundby</i>	13	4277	Torstorp (östra delen)	Torstorp
03	1029	Tibble	Tibble	10	2757	Torstäva (del)	<i>Torstäva (del) + del av Ölgersjö</i>
03	1079	Tiby	<i>Tiby + Börje</i>	08	2265	Torsås:1	<i>Torsås:1</i>
16	5361	Tidaholm:1	<i>Tidaholm:1</i>	23	8345	Torvalla	Torvalla
16	5557	Tidavad	Tidavad	14	4821	Torvhög	Torvhög
03	1081	Tierps kyrkby	Tierps kyrkby	11	3141	Tosteberga	Tosteberga
04	1319	Tiggeby	<i>Tiggeby + Albro</i>	21	7541	Totra	Totra
14	4797	Timmervik	Timmervik	01	0717	Tranholmen	Tranholmen
22	7949	Timrå:1	<i>Timrå:1</i>	08	2313	Trankvill	<i>Trankvill + Davidsmåla</i>
12	3779	Tingbacken	Tingbacken	16	5569	Tranum	Tranum
11	3133	Tings Nöbbelöv	Tings Nöbbelöv	01	0719	Tranvik	<i>Tranvik + Kattnäs</i>
25	9453	Tjautjas	Tjautjas	06	1681	Tranås:1	<i>Tranås:1</i>
13	4271	Tjärby	<i>Tjärby + Daggarp</i>	05	1581	Trehörna	Trehörna
17	5913	Tjärnheden	Tjärnheden	24	8903	Trehörningen (västra delen)	Trehörningen
21	7241	Tjärnäs	<i>Långnäs + Tjärnäs</i>	12	3777	Trelleborg:1	<i>Trelleborg:1</i>
21	7337	Tjärnäs	<i>Råbacka + Tjärnäs</i>	12	3929	Trelleborg:3	<i>Trelleborg:3</i>
14	4805	Tjärnö	Tjärnö	21	7417	Trogsta	Trogsta
12	3781	Toarp	Toarp	01	0723	Trolldalen	Trolldalen
11	3153	Toarp	<i>Tåstarp + Toarp</i>	12	3797	Trolleholm	Trolleholm
11	3135	Tockarp	Tockarp	14	4825	Trulsegården	Trulsegården
09	2517	Tofta	Tofta	10	2761	Truseryd	Truseryd
14	4809	Tofta	Tofta	16	5573	Truvel	Truvel
09	2521	Tofta strand (norra delen)	Tofta strand	09	2525	Träkumla	Träkumla
09	2523	Tofta strand (södra delen)	Tofta strand				
03	1085	Tolfta	Tolfta				
17	5917	Tolita	Tolita				
14	4813	Tolleby	Tolleby				
14	4545	Tolleröd	<i>Ingetorp + Tolleröd</i>				

Bilaga 2. Alfabetisk förteckning över småorter i hela riket (forts.)

Län	Små- ortskod	Namn, delnamn	Uppslagsnamn i tabell 11	Län	Små- ortskod	Namn, delnamn	Uppslagsnamn i tabell 11
11	3145	Träne	Träne	23	8357	Tännäs	Tännäs
10	2561	Tränsum	<i>Boddestorp + del av Tränsum</i>	13	4281	Tönnersjö	Tönnersjö
25	9417	Träsket	<i>Svedjan + Träsket</i>	01	0735	Törnby	Törnby
13	4287	Träslövsläge (norra delen)	Träslövsläge	08	2335	Törnebyslätt	Törnebyslätt
17	5925	Trättlanda	Trättlanda	06	1673	Törnestorp	Törnestorp
13	4291	Trönningenäs	Trönningenäs	04	1329	Udden	Udden
21	7421	Trönö	Trönö	04	1333	Uddens fritidsområde	Uddens fritidsområde
14	4829	Tulebo	<i>Tulebo + Tulebo höjd</i>	20	6445	Uddsarvet	<i>Bodarne + Uddsarvet + Åkre</i>
14	4829	Tulebo höjd	<i>Tulebo + Tulebo höjd</i>	13	4285	Ugglarp	Ugglarp
15	5259	Tullebo	Tullebo	08	2337	Ukna	Ukna
23	8349	Tulleråsen	Tulleråsen	14	4849	Ulebergshamn	<i>Ulebergshamn + Strandhamn</i>
23	9625	Tullingsås	Tullingsås	18	6237	Ullersätter	Ullersätter
11	3149	Tullstorp	Tullstorp	11	3157	Ullstorp	Ullstorp
14	4833	Tultered	Tultered	21	7425	Ullungsfors	Ullungsfors
16	5581	Tumleberg	Tumleberg	23	8153	Ullån	Ullån
04	1325	Tuna	<i>Del av Tuna + Ytterselö</i>	23	8359	Ulriksfors	Ulriksfors
01	0725	Tuna	Tuna	14	4853	Ulvesund	Ulvesund
03	1089	Tuna	Tuna	11	3161	Ulvs	Ulvs
07	1951	Tuna	Tuna	17	5933	Ulvsbyn	<i>Ulvsbyn + Mosstorp</i>
12	3809	Tuna	Tuna	21	7429	Ulvsta	Ulvsta
04	1221	Tuna	<i>Husby + del av Tuna</i>	21	7433	Ulvsta	Ulvsta
20	6897	Tuna-Hästberg	Tuna-Hästberg	24	8907	Umeå:1	<i>Umeå:1</i>
22	7921	Tunbyn	<i>Viforsen + Vi + Tunbyn</i> 01	24	8909	Umgransele	Umgransele
0729		Tureholm	Tureholm	22	7901	Undrom	Undrom
01	0727	Tutviken	Tutviken	20	6905	Uppbo	<i>Uppbo + Nedernora</i>
20	6741	Tuvheden	<i>Opsaheden + Tuvheden</i>	03	0845	Uppsala:11	<i>Uppsala:11</i>
24	8897	Tuvträsk	Tuvträsk	03	0953	Uppsala:4	<i>Uppsala:4</i>
15	5229	Tvärred	Tvärred	24	8913	Uppstoppet	Uppstoppet
24	8901	Tväråbäck	Tväråbäck	20	6533	Uppsälje (norra delen)	Uppsälje
25	9461	Tvärån	Tvärån	20	6909	Uppsälje (södra delen)	Uppsälje
18	6229	Tybble	Tybble	20	6907	Utanmyra	Utanmyra
17	5929	Tye	Tye	20	6929	Utanåker	<i>Västgårdet + Utanåker</i>
08	2329	Tyllinge	Tyllinge	14	4857	Utby	Utby
20	6901	Tyna	Tyna	20	6911	Utby	Utby
01	0731	Tynningö	Tynningö	01	0739	Utlida	Utlida
18	6233	Tysslinge	Tysslinge	20	6915	Utsälje	Utsälje
05	1585	Tåby	Tåby	17	5937	Utterbyn	Utterbyn
17	5931	Tåbäcken	Tåbäcken	24	8917	Uttersjöbäcken	Uttersjöbäcken
14	4841	Tådås	Tådås	21	7437	Utvalnäs	Utvalnäs
08	2333	Tålebo	Tålebo	01	0743	Utveda	Utveda
24	8905	Tåme	Tåme	22	7905	Utvik	<i>Utvik + Öden</i>
12	3813	Tånebro	Tånebro	12	3821	Utvälinge	Utvälinge
12	3817	Tånga	<i>Tånga + Rögle</i>	01	0747	Utö	Utö
17	5841	Tången	<i>Tången + Rudshult</i>	15	5263	Vabacken	<i>Vabacken + Metholmen</i>
14	4543	<i>Tångeröd</i>	<i>Hövik (södra) + Tångeröd</i>	03	1091	Vad	Vad
25	9465	Tårrajaur	Tårrajaur	21	7033	Vade	<i>Bjåsta + del av Vade</i>
11	3153	Tåstarp	<i>Tåstarp + Toarp</i>	12	3825	Vadensjö	<i>Vadensjö + Arrarp</i>
20	6981	Täktgårdarna	<i>Ängesgårdarna + Täktgårdarna</i>	17	5941	Vadjetorp	Vadjetorp
01	0733	Täljö	Täljö	04	1337	Vadsbro	Vadsbro
20	6749	Tällbergs station	<i>Plintsberg + Tällbergs station</i>	13	4289	Valinge	Valinge
23	8013	Täng	Täng	10	2755	Valjeviken	Valjeviken
23	8353	Tänndalen	Tänndalen				

Bilaga 2. Alfabetisk förteckning över småorter i hela riket (forts.)

Län	Små- ortskod	Namn, delnamn	Uppslagsnamn i tabell 11	Län	Små- ortskod	Namn, delnamn	Uppslagsnamn i tabell 11
05	1589	Valla	<i>Valla + Gålby</i>				<i>Vida</i>
11	3165	Vallby	Vallby	06	1797	Vieback	Vieback
12	3829	Vallby	Vallby	22	7921	Viforsen	<i>Viforsen + Vi + Tunbyn01</i>
22	7909	Vallen	Vallen	0753	Vifärna	Vifärna	
25	9469	Vallen	Vallen	23	8369	Vigge	Vigge
01	0789	Vallentuna:2	<i>Vallentuna:2</i>	21	7455	Vik	Vik
20	6913	Vallerås (västra delen)	Vallerås	22	7641	Viken	<i>Viken + Finnsta</i>
09	2529	Valleviken	Valleviken	21	7161	Viken	<i>Viken + Holmsveden</i>
12	3833	Vallkärra station	<i>Lund:1</i>	13	4307	Viken	Viken
14	4861	Valsäng	Valsäng	17	5945	Vikene	Vikene
16	5593	Valtorp	Valtorp	12	3841	Vikhög	Vikhög
18	6239	Vanneboda	Vanneboda	01	0761	Viksberg	Viksberg
12	3837	Vanstad	Vanstad	03	1099	Viksjo	Viksjo
04	1341	Vansö	Vansö	22	7925	Viksjo	Viksjo
11	3123	Vantinge	<i>Södra Karstorp + Vantinge</i>	22	7929	Viksmon	Viksmon
13	4197	Varberg:1	<i>Varberg:1</i>	18	6231	Villingsberg	Villingsberg
05	1419	Varby	<i>Evertsholm + Varby</i>	16	5597	Vilske-Kleva	Vilske-Kleva
19	6373	Varmsätra	Varmsätra	14	4865	Vindön	Vindön
24	8921	Varuträsk	Varuträsk	21	7459	Vintergatans fritidsområde	Vintergatans fritidsområde
24	8567	Varuträsk	Heden	20	6917	Vintjärn	Vintjärn
05	1593	Varv	Varv	12	3845	Vintrie	Vintrie
15	5257	Varvhult	<i>Varvhult + Slättaryd + Källhult</i>	01	0765	Vira bruk	Vira bruk
13	4297	Vassbäck	Vassbäck	06	1799	Vireda	Vireda
03	1093	Vassunda	Vassunda	07	1961	Virestad	Virestad
14	4793	Vassviken	<i>Tegelstrand + Vassviken</i>	15	5245	Viskabacka	<i>Sundholmen + Viskabacka</i>
15	4927	Vassända-Naglum	<i>Båberg + Vassända-Naglum</i>	22	7933	Viskan	Viskan
21	7441	Vattlång	Vattlång	11	3185	Visseltofta	Visseltofta
21	7445	Vattrång	Vattrång	17	5947	Visterud	Visterud
03	1097	Vavd	Vavd	01	0769	Vita villorna	Vita villorna
24	8925	Vebomark	Vebomark	11	3189	Vitemölla	Vitemölla
21	7451	Veckebo	Veckebo	17	5949	Vitsand	Vitsand
22	7917	Veda	<i>Veda + del av Mörtsal</i>	25	9471	Vitsaniemi	Vitsaniemi
08	2341	Vedborm	Vedborm	25	9473	Vitå	Vitå
07	1957	Vederslöv	Vederslöv	07	1965	Vivljunga	Vivljunga
01	0277	Vedhamn	<i>Grönskan + Vedhamn + Baldernäs</i>	25	9481	Vojakkala	Vojakkala
13	4301	Veinge by	Veinge by	12	3853	Vomb	Vomb
11	3173	Vejbyslätt	Vejbyslätt	24	8929	Vormsele	Vormsele
13	4303	Veka	Veka	21	7461	Voxnabruk	Voxnabruk
12	3909	Vellinge Väster	Vellinge Väster	08	2349	Voxtorp	<i>Voxtorp + del av Gräsgärde</i>
23	9629	Vemhån	Vemhån	15	5043	Vralen	<i>Hjälmryd + Vralen</i>
11	3177	Venestad	Venestad	01	0401	Vreta	<i>Landfjärden + Vreta</i>
01	0745	Venngarn	Venngarn	03	0945	Vreta	<i>Häggeby + Vreta</i>
15	5267	Verle	Verle	01	0617	Vreten	<i>Vreten + Furulund</i>
11	3181	Verum	Verum	07	1969	Viå	Viå
10	2765	Vettekulla	<i>Vettekulla + del av Matvik</i>	10	2773	Vrängö	<i>Sjuhalla + del av Vrängö</i>
01	0751	Vettershaga	Vettershaga	25	9483	Vuono	Vuono
22	7921	Vi	<i>Viforsen + Vi + Tunbyn21</i>	23	8375	Vålådalen	Vålådalen
7453	Via	<i>Via + Bro</i>		25	9485	Vånafjärden	Vånafjärden
04	1345	Viala	Viala	08	2353	Vånevik	Vånevik
15	5271	Viared	Viared	11	3193	Vånga	Vånga
08	2345	Vickleby	Vickleby	03	1109	Vårdsätra	Vårdsätra
03	1005	Vida	<i>Munga + Väster-Ensta +</i>	15	4969	Vårgårda:1	<i>Vårgårda:1</i>
				10	2767	Väbynäs	Väbynäs
				22	7677	Vägersta	<i>Haffsta + Vägersta</i>

Bilaga 2. Alfabetisk förteckning över småorter i hela riket (forts.)

Län	Små- ortskod	Namn, delnamn	Uppslagsnamn i tabell 11	Län	Små- ortskod	Namn, delnamn	Uppslagsnamn i tabell 11
17	5957	Vägsjöfors	Vägsjöfors	05	1609	Västra Harg	Västra Harg
12	3857	Väla by	Väla by	24	8941	Västra Hjoggböle	Västra Hjoggböle
12	3861	Välinge	Välinge	21	7477	Västra Höle	Västra Höle
12	3863	Välleröd	Välleröd	17	5965	Västra Jössefors	<i>Västra Jössefors + Kolbotten</i>
15	5261	Väne-Ryr	Väne-Ryr	12	3877	Västra Klagstorp	Västra Klagstorp
15	5265	Vänersnäs	Vänersnäs	12	3905	Västra Kärrstorp	Västra Kärrstorp
09	2533	Vänge	Vänge	20	6669	Västra Lernbo	Västra Lernbo
03	0929	Vängsta	<i>Hjälstaby + Vängsta</i>	14	4869	Västra Låssby	Västra Låssby
15	5275	Vängtorp	Vängtorp	17	5793	Västra Malsjö	Västra Malsjö
24	8933	Vänjaurbäck	Vänjaurbäck	10	2769	Västra Näs	Västra Näs
24	8937	Vännfors	Vännfors	24	8945	Västra Ormsjö	Västra Ormsjö
11	3197	Värestorp	Värestorp	17	5969	Västra Skymnäs	Västra Skymnäs
08	2355	Värlebo	Värlebo	24	8949	Västra Spöland	Västra Spöland
17	5961	Värmskog	Värmskog	20	6945	Västra Stackmora	Västra Stackmora
06	1801	Värne	Värne	12	3881	Västra Strö	Västra Strö
12	3865	Värpinge by	Värpinge by	12	3885	Västra Tommarp	Västra Tommarp
01	0775	Väsby	<i>Väsby + Hårsby</i>	12	3917	Västra	
13	4311	Vässingsö	Vässingsö			Vemmenhög	Västra Vemmenhög
18	6235	Västanby	<i>Västanby + Kråkemotorp</i>	12	3889	Västra	
23	8379	Västanede	Västanede			Vemmerlöv	Västra Vemmerlöv
20	6877	Västansjö	<i>Västansjö + Långsjö</i>	12	3893	Västra Virestad	Västra Virestad
21	7469	Västansjö	Västansjö	24	8951	Västra Örträsk	Västra Örträsk
05	1597	Västanvik	Västanvik	20	6937	Västtjärna	<i>Västtjärna + Östtjärna + Gruvan</i>
11	3201	Västanå	Västanå	14	4521	Västra	
21	7189	Västanås	<i>Högbo + Överby + Västanås</i>	21	7481	Västra	
20	6925	Västberg	Västberg	11	3207	Yngsjöstrand	Yngsjöstrand
20	6927	Västbjörka	Västbjörka	20	6665	Ytterboda	<i>Ytterboda + Överboda</i>
03	1005	Väster-Ensta	<i>Munga + Väster-Ensta + Vida</i>	21	7493	Ytterbyn	Ytterbyn
21	7471	Väster-Skästra	Väster-Skästra	24	8955	Ytterbyn	Ytterbyn
03	1129	Västerby	Västerby	22	7653	Ytterred	<i>Gallsätter + Ytterred</i>
14	4867	Västerby	Västerby	22	7953	Ytterfälle	<i>Härnösand:8</i>
09	2541	Västergarn	Västergarn	01	0469	Ytterjärna	Ytterjärna
16	5601	Västerkärr	Västerkärr	04	1325	Ytterselö	<i>Del av Tuna + Ytterselö</i>
22	7985	Västerlo (del)	<i>Österlo + Västerlo (del)</i>	24	8957	Yttersjö	Yttersjö
04	1347	Västermo	Västermo	15	5279	Ytterstad	Ytterstad
22	7937	Västerro	<i>Västerro + Lillro</i>	16	5599	Yttersöra	Yttersöra
22	7941	Västerrå	<i>Västerrå + Österrå</i>	16	5311	Yttersöra	<i>Björnasäter + Yttersöra</i>
15	5165	Västersjön	<i>Mjösund + Västersjön</i>	24	8961	Yttertavle	Yttertavle
12	3867	Västerstad	Västerstad	20	6969	Yttertänger	Yttertänger
12	3871	Västerstads kyrkby	Västerstads kyrkby	20	6971	Ytteråkerö	Ytteråkerö
05	1601	Västertryserum	Västertryserum	07	1971	Yttre Gällareböke	Yttre Gällareböke
23	8377	Västeråsen	Västeråsen	04	1351	Yxtaholms fritidsområde	Yxtaholms fritidsområde
20	6929	Västgärdet	<i>Västgärdet + Utanåker</i>	6973	Åberga	Åberga	
20	6933	Västkusten	Västkusten	04	1355	Åbolandet	Åbolandet
03	1113	Västland	Västland	18	6243	Åby	Åby
22	7993	Västloning (del)	<i>Östloning + Västloning (del)</i>	18	6245	Åby	Åby
12	3873	Västra Alstad	Västra Alstad	19	6341	Åby	<i>Saladamm + Åby</i>
18	6021	Västra Egnahem	Västra Egnahem	21	7505	Åbyggeby	Åbyggeby
01	0199	Västra Eka	<i>Estuna + Västra Eka</i>	24	8965	Åbyn	Åbyn
17	5693	Västra Furtan	Västra Furtan	03	1121	Ådalen	<i>Ådalen + Högsberga</i>
21	7093	Västra Föne	Västra Föne	01	0795	Ådran	<i>Ådran + Östorp</i>
24	8541	Västra Gavsele	Västra Gavsele	10	2781	Åkeholm	Åkeholm
				08	2361	Åkerby	<i>Åkerby + Lopperstad</i>

Bilaga 2. Alfabetisk förteckning över småorter i hela riket (forts.)

Län	Små- ortskod	Namn, delnamn	Uppslagsnamn i tabell 11	Län	Små- ortskod	Namn, delnamn	Uppslagsnamn i tabell 11
03	1125	Åkerby	Åkerby	03	1141	Älvkarleö	Älvkarleö
03	1057	Åkerby	<i>Ströby + Bösslinge + Åkerby</i>	23	8391	Älvros	Älvros
20	6733	Åkern	<i>Olsbacka + Åkern + Karlsvik</i>	01	0817	Älvsala	Älvsala
15	5273	Åkerström	<i>Rosenberg + Åkerström</i>	21	7511	Älvsta	Älvsta
01	0799	Åkerö	Åkerö	13	4339	Älvsåker	Älvsåker
19	6381	Åkesta	Åkesta	21	7515	Ämnebo	Ämnebo
13	4327	Åkraberg	<i>Åkraberg + Lilla Sunnvära</i>	17	5977	Ämtbjörk	Ämtbjörk
20	6445	Åkre	<i>Bodarne + Uddsarvet + Åkre</i>	19	6383	Ändesta	Ändesta
25	9487	Åkroken	Åkroken	11	3217	Ängalag	<i>Ängalag + Svenstorp</i>
24	8969	Åkullsjön	Åkullsjön	21	7517	Ängebo	<i>Ängebo + Ståläng</i>
20	6953	Ål-Kilen	Ål-Kilen	03	1149	Ängeby	Ängeby
12	3921	Ålabodarna	Ålabodarna	11	2869	Ängelholm:1	<i>Ängelholm:1</i>
13	4329	Ålstorp	Ålstorp	11	3209	Ängelholm:2	<i>Ängelholm:2</i>
11	2825	Åmanäs	<i>Åmanäs + Nilstorp</i>	19	6385	Ängelsberg	Ängelsberg
06	1805	Åminne	Åminne	11	3221	Ängelsbäcksstrand	<i>Ängelsbäcksstrand + Segeltorpsstrand + Ranarpsstrand</i>
24	8973	Åmliden	Åmliden	17	5833	Ängen	<i>Rud + Ängen</i>
15	5277	Ånimskog	Ånimskog	20	6981	Ängesgårdarna	<i>Ängesgårdarna + Tåktgårdarna</i>
23	8389	Ånn	Ånn	22	7965	Ängom	<i>Ängom + Sundsudden</i>
11	3213	Åraslöv	Åraslöv	12	3923	Ängsbyn	Ängsbyn
13	4319	Årnäs	Årnäs	04	1357	Ängsholmen	Ängsholmen
16	5603	Årnäs	Årnäs	04	1361	Äs	Äs
13	4331	Årnäshalvön (västra delen)	Årnäshalvön	12	3925	Äspinge	Äspinge
15	5237	Årred	<i>Stenkulla + Årred</i>	01	0405	Ättarö	<i>Lervik + Brevik + del av Ättarö</i>
01	0801	Årsta havsbad	Årsta havsbad	22	7981	Ö(del)	<i>Östby (del) + Ö (del)</i>
06	1809	Ås	Ås	05	1469	Öbonäs	Öbonäs
21	7489	Åsak	<i>Åsak + Hjortsta</i>	22	7905	Öden	<i>Utvik + Öden</i>
18	6101	Åsbrohemmet	Åsbrohemmet	15	5281	Ödenäs	Ödenäs
04	1353	Åsby	<i>Del av Åsby + Nybble</i>	22	7969	Ödsgårdsmon	Ödsgårdsmon
23	8393	Åse	Åse	14	4883	Ödsmål	Ödsmål
14	4877	Åseby	Åseby	14	4887	Ödsmåls mosse	Ödsmåls mosse
05	1611	Åselstad	Åselstad	12	3933	Öja	Öja
17	5973	Åshammar	Åshammar	05	1621	Öjebro	Öjebro
24	8977	Åskilje	Åskilje	13	4345	Öjersbo	Öjersbo
13	4337	Åskloster	Åskloster	21	7519	Ölbo	Ölbo
16	5607	Åsle	Åsle	10	2785	Öljersjö	Öljersjö
11	3215	Åsljunga (del)	Åsljunga	10	2757	Öljersjö	<i>Torstäva (del) + del av Öljersjö</i>
22	7957	Åsmon	Åsmon	01	0821	Ölsta	Ölsta
22	7959	Åsta	Åsta	25	9513	Ön	Ön
22	7961	Åstön	Åstön	22	7973	Ön del	<i>Ön del + Sand del</i>
17	5975	Åsviken	<i>Åsviken + Lundsholm</i>	12	3937	Önnköping	Önnköping
01	0805	Åsättra	Åsättra	17	5981	Önnerud	Önnerud
01	0803	Återvall	Återvall	17	5983	Önnerudstorp	Önnerudstorp
01	0807	Åvinge	Åvinge	01	0399	Öran	<i>Laggarsvik + Öran</i>
06	1817	Ädelfors	Ädelfors	25	9517	Öarna	Öarna
20	6977	Äggen	<i>Äggen + Säljåker</i>	18	6081	Örebro:2	<i>Örebro:2</i>
15	4897	Älekulla	Älekulla	18	6085	Örebro:3	<i>Örebro:3</i>
21	7513	Älgered	Älgered	18	6213	Örebro:4	<i>Örebro:4</i>
01	0809	Älgö	Älgö	18	6133	Örebro:5	<i>Örebro:5</i>
01	0811	Ällmora	Ällmora	13	4347	Öringe	Öringe
07	1973	Älmeboda	Älmeboda	12	3941	Örja	Örja
05	1617	Älvan	Älvan	11	3225	Örnahusen	Örnahusen
03	1145	Älvkarleby:1	<i>Älvkarleby:1</i>				

Bilaga 2. Alfabetisk förteckning över småorter i hela riket (forts.)

Län	Små- ortskod	Namn, delnamn	Uppslagsnamn i tabell 11	Län	Små- ortskod	Namn, delnamn	Uppslagsnamn i tabell 11
03	1155	Örskällan	Örskällan	24	8987	Östra Spöland	Östra Spöland
15	5283	Örsås (västra delen)	Örsås	20	6821	Östra Stackmora	Östra Stackmora
12	3945	Örtofta	Örtofta	12	3951	Östra Vedåkra	Östra Vedåkra
05	1625	Örtomta	Örtomta	11	3239	Östra Vemmerlöv	Östra Vemmerlöv
11	3227	Össjö	Össjö	12	3949	Östra Värlinge	Östra Värlinge
14	4889	Östad	Östad	20	7005	Östra Öje	Östra Öje
15	5291	Östad	Östad	24	8981	Östra Örträsk	Östra Örträsk
20	6985	Östanbyn	Östanbyn	18	6247	Östra Öskevik	Östra Öskevik
21	7523	Östanbäck	<i>Östanbäck + Lund</i>	12	3953	Östraby	Östraby
24	8985	Östanbäck	Östanbäck	20	6937	Östjärna	<i>Västjärna + Östjärna + Gruvan</i>
25	9521	Östanfjärden	Östanfjärden	03	1157	Östunaby	<i>Östunaby + Erkesberga</i>
21	7521	Östansjö	Östansjö	16	5613	Öttum	Öttum
20	6993	Östansjö	<i>Österbyn + Östansjö</i>	11	3241	Övarp	Övarp
22	7977	Östanskär	<i>Östanskär + del av Arklo</i>	23	8397	Överammer	Överammer
20	6989	Östantjärna	<i>Östantjärna + Färnviken</i>	20	6665	Överboda	<i>Ytterboda + Överboda</i>
20	6991	Östanvik	Östanvik	01	0843	Överby	Överby
20	6995	Östbjörka	Östbjörka	21	7189	Överby	<i>Högbo + Överby + Västanås</i>
22	7981	Östby (del)	<i>Östby (del) + Ö (del)</i>	17	5989	Överbyn	Överbyn
03	1151	Öster-Ekeby	<i>Öster-Ekeby + Backbo</i>	21	7543	Överbyn	Överbyn
21	7525	Österbor	<i>Österbor + Österänge</i>	23	8373	Överbyn	<i>Bye + Överbyn</i>
01	0827	Österby	Österby	24	8997	Överklinten	Överklinten
20	6993	Österbyn	<i>Österbyn + Östansjö</i>	25	9529	Övermorjärv	Övermorjärv
13	4351	Österbyn	Österbyn	25	9533	Överstbyn	Överstbyn
21	7529	Österböle	Österböle	25	9535	Övertorneå:2	<i>Övertorneå:2</i>
22	7983	Östergraninge	Östergraninge	22	7997	Överturingen	Överturingen
01	0829	Österhaninge	Österhaninge	20	7009	Övertånger	Övertånger
22	7985	Österlo	<i>Österlo + Västerlo (del)</i>	20	7007	Övre Gärdsjö	Övre Gärdsjö
03	1153	Österlövsta	Österlövsta	16	5617	Övre Stenhammar	Övre Stenhammar
16	5461	Östermalm	Östermalm	21	7545	Övre Storvik	Övre Storvik
10	2789	Östernäs	Östernäs	22	8001	Övre Tunbyn	Övre Tunbyn
22	7941	Österrå	<i>Västerrå + Österrå</i>	25	9545	Övre Tväråsel	Övre Tväråsel
23	8141	Östersund:4	<i>Östersund:4</i>	04	1269	Övre Vannala	Övre Vannala
17	5985	Östervallskog	Östervallskog	25	9537	Övreby	Övreby
11	3229	Östervång	Östervång				
20	7001	Österå	Österå				
04	1365	Österåker	Österåker				
25	9523	Österåker	Österåker				
22	7989	Österås	Österås				
23	8395	Österåsen	Österåsen				
16	5609	Österäng	Österäng				
21	7525	Österänge	<i>Österbor + Österänge</i>				
22	7993	Östloning	<i>Östloning + Västloning (del)</i>				
01	0795	Östorp	<i>Ådran + Östorp</i>				
12	3897	Östra Asmundtorp	Östra Asmundtorp				
20	6457	Östra Born	Östra Born				
21	7229	Östra Bölan	<i>Lindefallet + Östra Bölan</i>				
17	5987	Östra Deje	Östra Deje				
24	8989	Östra Falmark	Östra Falmark				
11	3233	Östra Genastorp	Östra Genastorp				
11	3237	Östra Hoby	Östra Hoby				
21	7537	Östra Höle	Östra Höle				
05	1629	Östra Ny	Östra Ny				
20	6999	Östra Rönnäs	Östra Rönnäs				

Bilaga 3. Småorter som delas av kommungräns*Appendix 3. Rural agglomerations situated in more than one municipality*

Kod	Småort	Kommun	Hektar	Folkmängd	Täthet
0245	<i>Björkholmen + Bylet</i>	Vallentuna	21	56	261
0245	<i>Björkholmen + Bylet</i>	Norrtälje	19	42	219
0693	Söderby	Upplands-Väsby	8	51	604
0693	Söderby	Sollentuna	2	4	189
0795	<i>Ådran + Östorp</i>	Huddinge	99	92	93
0795	<i>Ådran + Östorp</i>	Haninge	10	7	73
1071	Säva	Uppsala	1	9	629
1071	Säva	Enköping	9	61	674
1203	<i>Granlund + Kvarnsjön</i>	Gnesta	34	8	24
1203	<i>Granlund + Kvarnsjön</i>	Nyköping	178	84	47
1711	<i>Hultanäs + Svartarp</i>	Vetlanda	19	53	274
1711	<i>Hultanäs + Svartarp</i>	Uppvidinge	3	9	306
1897	Lindshammar	Vetlanda	8	9	116
1897	Lindshammar	Vetlanda	25	90	360
1905	Marhult	Vetlanda	30	91	308
1905	Marhult	Växjö	2	6	323
2009	Björkshult	Uppvidinge	3	8	302
2009	Björkshult	Högsby	11	74	660
2281	Stora Rör	Mörbylånga	2	6	262
2281	Stora Rör	Borgholm	29	160	547
2917	Hyllstofta	Perstorp	1	4	548
2917	Hyllstofta	Klippan	33	160	485
2973	Källna	Klippan	12	95	766
2973	Källna	Ängelholm	3	12	460
3123	<i>Södra Karstorp + Vantinge</i>	Båstad	12	49	406
3123	<i>Södra Karstorp + Vantinge</i>	Ängelholm	3	19	651
3441	<i>Humlamaden + del av Hemmestorps björke</i>	Sjöbo	20	88	448
3441	<i>Humlamaden + del av Hemmestorps björke</i>	Lund	9	25	294
3545	Röinge	Hörby	27	75	281
3545	Röinge	Höör	11	14	130
3585	Nordanå	Staffanstorp	15	121	822
3585	Nordanå	Burlöv	1	8	1159
3661	<i>Skateholm + del av Beddingestrand</i>	Skurup	4	13	327
3661	<i>Skateholm + del av Beddingestrand</i>	Trelleborg	143	377	264
3733	Svenstorp	Tomelilla	3	36	1295
3733	Svenstorp	Ystad	8	61	767
4069	<i>Högås + Gundal</i>	Kungsbacka	40	173	430
4069	<i>Högås + Gundal</i>	Göteborg	1	4	494
4797	Timmervik	Stenungsund	26	121	464
4797	Timmervik	Kungälv	0,3	2	741
4927	<i>Båberg + Vassända-Naglum</i>	Vänernborg	15	40	268
4927	<i>Båberg + Vassända-Naglum</i>	Trollhättan	3	13	448
5001	Gustavsfors	Bengtstors	57	161	283
5001	Gustavsfors	Årjäng	6	9	147
5241	<i>Sundet + Norsesund</i>	Lerum	39	99	251
5241	<i>Sundet + Norsesund</i>	Alingsås	24	118	500
5273	<i>Rosenberg + Åkerström</i>	Lilla Edet	2	7	285
5273	<i>Rosenberg + Åkerström</i>	Trollhättan	14	56	405
5489	<i>Skara:2</i>	Götene	4	21	533
5489	<i>Skara:2</i>	Skara	20	66	334
5829	Ransäter	Munkfors	21	144	679
5829	Ransäter	Forshaga	1	2	175
6083	Högåsen	Degerfors	0,2	2	1000
6083	Högåsen	Karlskoga	23	57	246
6111	<i>Knutsbol + Södra Östervik</i>	Degerfors	10	42	426
6111	<i>Knutsbol + Södra Östervik</i>	Karlskoga	3	17	489
6777	Rämshyttan	Borlänge	28	75	264
6777	Rämshyttan	Ludvika	2	5	225
6897	Tuna-Hästberg	Borlänge	72	184	256
6897	Tuna-Hästberg	Ludvika	13	11	85

Bilaga 4. Rättelse av den publicerade folkmängden för vissa tätorter

Appendix 4. Correction of the published population figures for some localities

I samband med avgränsningen av småorter har ett stort antal möjliga småorter undersökts med olika metoder. En sådan metod innebar att bilda buffertar med radien 200 m runt alla fastigheter, enstaka eller i grupp, som inte åsatts någon tätortskod vid 1995 års tätortsavgränsning. För dessa buffertar beräknades folkmängden 1995-12-31. Ett stort antal nytillkomna småorter har upptäckts på detta sätt. Vissa buffertar visade sig ligga i omedelbar anslutning till en tätort. Vid närmare granskning visade det sig att i vissa fall hade tätortsavgränsningen utförts felaktigt, det gäller t.ex. Umeå, där ett område som bebyggt under 1995 inte kommit med i tätorten. I andra fall har den fördjupade granskningen visat att fastigheterna haft felaktiga koordinater. Justeringarna av Tobo och Katrineholm beror på sådana fel. En tredje typ av justering kan exemplifieras med Laisvall. En fastighet omfattar såväl gruvan som en del bostadsbebyggelse inne i tätorten. Koordinaterna var placerade där gruvan ligger. En kontroll med kommunen klargjorde att det inte finns någon bosättning i direkt anslutning till gruvan, utan att dessa personer bör föras till tätorten 2 km söder om gruvan. Det går inte att garantera att korrigeringarna är fullständiga.

Ett fåtal småorter har över 200 invånare trots att de inte domineras av fritidshusbebyggelse. Dessa borde ha varit tätorter i stället.

Den officiella folkmängden är den som publicerats i Be 16 SM 9601 "Tätorter 1995". Ovanstående korrigeringar är endast för minnet, de ersätter inte den officiella statistik som redan har publicerats.

Tätorter vilkas folkmängd bör korrigeras för 1995

Län	Tätort	Officiell folkmängd	Korrigerad folkmängd
01	Kungsberga	253	324
01	Bergshamra	588	645
03	Tierp	5 211	5 336
03	Tobo	598	673
04	Katrineholm	21 746	21 898
13	Kungsbacka	16 359	16 477
24	Umeå	68 494	68 706
25	Laisvall	235	318

Småorter som borde ha varit tätorter 1995

01	Riala	213
08	Saltvik	205
20	Norr Amsberg	214
20	Lund + Gammelgård	205
08	Vickleby	220

Anm.: Den information som fanns tillgänglig vid tätortsavgränsningen tydde på en fritidshusandel >50% för Vickleby.